















Legenda do miejscowego planu zagospodarowania przestrzennego miasta Gliwice dla obszaru położonego przy ul. Chorzowskiej w rejonie dawnego Zameczku Leśnego (uchwała nr XLIV/900/2023 Rady Miasta Gliwice z dnia 9 lutego 2023 r., Dziennik Urzędowy Woj. Śląskiego z 2023 r., poz. 1540).

LEGENDA




Ustalenia planu

-  granice obszaru objętego planem
-  linie rozgraniczające tereny o różnym przeznaczeniu lub różnych zasadach zagospodarowania
-  nieprzekraczalne linie zabudowy
-  obiekty chronione na mocy prawa miejscowego
-  obiekty chronione na mocy prawa miejscowego
-  strefy „B” pośredniej ochrony konserwatorskiej
-  cenne ciągi zieleni

Symbole przeznaczenia terenów

-  U - tereny zabudowy usługowej
-  ZP - tereny zieleni urządzonej
-  KS-P - tereny parkingów
-  ZL- tereny lasów
-  IT-E - tereny infrastruktury technicznej- elektroenergetyka
-  KDG - tereny dróg głównych
-  KPJ - tereny komunikacji pieszo-jezdnej

Oznaczenia informacyjne

-  część obszaru planu położona jest w granicach udokumentowanego złoża węgla kamiennego nr WK 337 "Gliwice"
-  cały obszar planu położony jest w granicach obszaru zdegradowanego i obszaru rewitalizacji wyznaczonych uchwałą nr XXIII/574/2017 Rady Miasta Gliwice
-  cały obszar planu znajduje się w całości w zasięgu powierzchni ograniczających zabudowę od lotniczych urządzeń naziemnych