














Legenda do miejscowego planu zagospodarowania przestrzennego miasta Gliwice dla obszaru położonego w rejonie lotniska – etap I (uchwała nr XLIX/1007/2023 Rady Miasta Gliwice z dnia 14 września 2023 r., Dziennik Urzędowy Woj. Śląskiego z 2023 r., poz. 7102).

LEGENDA

-  granice obszaru objętego planem
-  linie rozgraniczające tereny o różnym przeznaczeniu lub różnych zasadach zagospodarowania
-  nieprzekraczalne linie zabudowy
-  strefy opłaty planistycznej
-  U/P/KL - tereny zabudowy usługowo-produkcyjnej oraz komunikacji lotniczej
-  KDZ - tereny dróg zbiorczych
-  KDR - tereny dróg rowerowych

Oznaczenia informacyjne

-  granice obszarów zdegradowanych
-  cały obszar planu położony jest w granicach udokumentowanego złoża węgla kamiennego Nr WK 337 "Gliwice"
-  cały obszar planu znajduje się w strefie nieprzekraczalnych wysokości obiektów budowlanych określonych w Dokumentacji rejestracyjnej lotniska Gliwice
-  cały obszar planu znajduje się w strefie do 4 km od punktu odniesienia lotniska ujętionej w rejestrze lotnisk, w której zabrania się budowy lub rozbudowy obiektów budowlanych sprzyjających występowaniu zwierząt stwarzających zagrożenie dla ruchu statków powietrznych
-  cały obszar planu znajduje się w strefie do 3 km od progu i końca drogi startowej lotniska, w której zabrania się hodowli lub wypuszczania ptaków stwarzających zagrożenie dla ruchu statków powietrznych
-  cały obszar planu znajduje się w zasięgu powierzchni ograniczających zabudowę od lotniczych urządzeń naziemnych