
















Legenda do miejscowego planu zagospodarowania przestrzennego miasta Gliwice dla obszaru położonego w rejonie oczyszczalni ścieków przy ulicach Edisona i Portowej (uchwała nr III/24/2024 Rady Miasta Gliwice z dnia 27 czerwca 2024 r., Dziennik Urzędowy Woj. Śląskiego z 2024 r., poz. 5022).

## LEGENDA

### Ustalenia planu

-  granice obszaru objętego planem
-  linie rozgraniczające tereny o różnym przeznaczeniu lub różnych zasadach zagospodarowania
-  nieprzekraczalne linie zabudowy
-  obiekty chronione na mocy prawa miejscowego
-  strefy Z zieleni
-  strefy opłaty planistycznej
-  IKO-PE - teren oczyszczalni ścieków lub produkcji energii
-  ZN - teren zieleni naturalnej
-  KDR - teren drogi głównej ruchu przyspieszonego

### Oznaczenia informacyjne

-  granice głównych zbiorników wód podziemnych
-  obszary szczególnego zagrożenia powodzią (woda 100-letnia)
-  strefy do 50 m od stopy wału przeciwpowodziowego, w których obowiązują ograniczenia w zakresie warunków zagospodarowania oraz użytkowania terenów
-  wybrane linie elektroenergetyczne – istniejące
-  cały obszar planu położony jest w granicach udokumentowanego złoża węgla kamiennego nr WK 337 Gliwice
-  cały obszar planu położony jest w powierzchniach ograniczających zabudowę od lotniczych urządzeń naziemnych