

















Legenda do miejscowego planu zagospodarowania przestrzennego miasta Gliwice dla obszaru położonego w rejonie Kąpieliska Leśnego przy ulicach Toszeckiej i Oriona (uchwała nr IX/139/2024 Rady Miasta Gliwice z dnia 19 grudnia 2024 r., Dziennik Urzędowy Woj. Śląskiego z 2025 r., poz. 3).





---

## LEGENDA

### Ustalenia planu

-  granice obszaru objętego planem
-  linie rozgraniczające tereny o różnym przeznaczeniu lub różnych zasadach zagospodarowania
-  nieprzekraczalne linie zabudowy
-  strefy B pośredniej ochrony konserwatorskiej
-  obiekty chronione na mocy prawa miejscowego
-  strefy opłaty planistycznej
-  U - teren usług
-  US-KOG-KOP - teren usług sportu i rekreacji lub garażu lub parkingu
-  KDG - teren drogi głównej
-  KDZ - teren drogi zbiorczej
-  KR - teren komunikacji drogowej wewnętrznej
-  IW - teren wodociągów
-  WS - teren wód powierzchniowych śródlądowych
-  L - teren lasu
-  ZN - teren zieleni naturalnej
-  ZP - teren zieleni urządzonej

### Oznaczenia informacyjne

-  granice Głównego Zbiornika Wód Podziemnych nr 330 – Zbiornik Gliwice
-  wybrane gazociągi – istniejące
-  cały obszar planu położony jest w granicach udokumentowanego złoża węgla kamiennego nr WK 337 Gliwice
-  cały obszar planu znajduje się w zasięgu powierzchni ograniczających zabudowę od lotniczych urządzeń naziemnych