

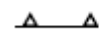







Legenda do miejscowego planu zagospodarowania przestrzennego miasta Gliwice dla obszaru położonego w rejonie ul. Gutenberga, Al. Jana Nowaka-Jeziorańskiego i ul. Wyczółkowskiego (uchwała nr XXII/400/2026 Rady Miasta Gliwice z dnia 19 marca 2026 r., Dziennik Urzędowy Woj. Śląskiego z 2026 r., poz. 1954).

LEGENDA

Ustalenia planu

-  granice obszaru objętego planem
-  linie rozgraniczające tereny o różnym przeznaczeniu lub różnych zasadach zagospodarowania
-  nieprzekraczalne linie zabudowy
-  U-P - teren usług lub produkcji
-  KDZ - teren drogi zbiorczej

Oznaczenia informacyjne

-  cały obszar planu położony jest w granicach udokumentowanego złoża węgla kamiennego nr WK 337 Gliwice
-  cały obszar planu położony jest w granicach Głównego Zbiornika Wód Podziemnych nr 330 -Zbiornik Gliwice
-  cały obszar planu położony jest w zasięgu powierzchni ograniczających zabudowę od lotniczych urządzeń naziemnych