

Legenda do miejscowego planu zagospodarowania przestrzennego miasta Gliwice dla obszaru położonego przy ul. Pszczyńskiej i ul. Kopalnianej (uchwała nr XXVIII/577/2021 Rady Miasta Gliwice z dnia 15 lipca 2021 r., Dziennik Urzędowy Woj. Śląskiego z 2021 r., poz. 5062).

Ustalenia planu



granice obszaru objętego planem



linie rozgraniczające tereny o różnym przeznaczeniu lub różnych zasadach zagospodarowania



strefa „B” pośredniej ochrony konserwatorskiej




ZP - tereny zieleni urządzonej



KDG - tereny dróg głównych


Oznaczenia informacyjne




cały obszar planu położony jest w granicach udokumentowanego złoża węgla kamiennego nr WK 337 "Gliwice"



cały obszar planu położony jest w granicach obszaru rewitalizacji wyznaczonych uchwałą nr XXIII/574/2017 Rady Miasta Gliwice z dnia 9 lutego 2017 r. z późniejszymi zmianami



na całym obszarze planu obowiązują nieprzekraczalne wysokości obiektów budowlanych określone w Dokumentacji rejestracyjnej lotniska Gliwice



cały obszar planu znajduje się w strefie do 4 km od punktu odniesienia lotniska ujawnionego w rejestrze lotnisk



cały obszar planu znajduje się w strefie do 3 km od progu i końca drogi startowej lotniska