
















Legenda do miejscowego planu zagospodarowania przestrzennego miasta Gliwice dla obszaru położonego w rejonie al. Jana Nowaka-Jeziorańskiego, ul. Wyczółkowskiego i ul. Gaudiego (uchwała nr XXVIII/576/2021 Rady Miasta Gliwice z dnia 15 lipca 2021 r., Dziennik Urzędowy Woj. Śląskiego z 2021 r., poz. 5061, 5355).

Ustalenia planu

-  granice obszaru objętego planem
-  linie rozgraniczające tereny o różnym przeznaczeniu lub różnych zasadach zagospodarowania
-  nieprzekraczalne linie zabudowy
-  strefy opłaty planistycznej
-  U/P - tereny zabudowy usługowo-produkcyjnej
-  IT-G - tereny infrastruktury technicznej - gazownictwo
-  KDG - tereny dróg głównych
-  KDZ - tereny dróg zbiorczych
-  KDL - tereny dróg lokalnych
-  KDD - tereny dróg dojazdowych
-  KPJ - tereny komunikacji pieszo-jezdnej

Oznaczenia informacyjne

-  linie elektroenergetyczne wysokiego napięcia - istniejące
-  gazociągi podwyższonego średniego ciśnienia - istniejące
-  cały obszar planu położony jest w granicach udokumentowanego złoża węgla kamiennego nr WK 337 "Gliwice"
-  cały obszar planu położony jest w granicach Głównego Zbiornika Wód Podziemnych nr 330 "Gliwice"