UZASADNIENIE

I. PRZYCZYNY WYZNACZENIA STREF PLANISTYCZNYCH W GRANICACH OKREŚLONYCH W PLANIE OGÓLNYM, W TYM PRZEDSTAWIENIE OBLICZEŃ POTWIERDZAJĄCYCH SPEŁNIENIE WARUNKU, O KTÓRYM MOWA W ART. 13D UST.1 ALBO 3.

Ogólne zasady wyznaczania stref planistycznych w planie ogólnym miasta Gliwice:

1. Zgodnie z art. 13d ustawy strefy: wielofunkcyjna z zabudową mieszkaniową jednorodzinną, wielofunkcyjna z zabudową mieszkaniową wielorodzinną oraz wielofunkcyjna z zabudową zagrodową zostały wyznaczone na podstawie terenów, dla których w obowiązujących miejscowych planach zagospodarowania przestrzennego określono przeznaczenie umożliwiające realizację funkcji mieszkaniowej oraz na podstawie wyznaczonych obszarów uzupełnienia zabudowy w ramach istniejącej zabudowy.

2. Przyjęto zasadę maksymalnego uogólnienia stref, w związku z tym strefy wielofunkcyjne z zabudową mieszkaniową jednorodzinną zostały wyznaczone w dzielnicach o dominującym charakterze zabudowy jednorodzinnej. W tych dzielnicach wyznaczono strefy z zabudową wielorodzinną w miejscach gdzie jest istniejąca zabudowa wielorodzinna lub jej powstanie dopuszcza obowiązujący plan miejscowy. W dzielnicach, w których dominuje zabudowa wielorodzinna lub mieszana, wyznaczono strefy wielofunkcyjne z zabudową mieszkaniową wielorodzinną. Ponadto w tych dzielnicach, dla kwartałów ograniczonych strefą komunikacyjną, w których w całości występuje zabudowa jednorodzinna wyznaczono strefy wielofunkcyjne z zabudową jednorodzinną.

3. Uszczegółowienie podziału na tereny zabudowy jednorodzinnej i wielorodzinnej zostanie dokonane w planach miejscowych opracowywanych na podstawie planu ogólnego.

4. Strefy wielofunkcyjne z zabudową mieszkaniową zostały dostosowane do granic ewidencyjnych działek.

5. Do stref wielofunkcyjnych z zabudową mieszkaniową włączono wyznaczone w planach miejscowych tereny dróg klasy niższej niż zbiorcza.

6. Tereny, które w obowiązujących planach miejscowych mają przeznaczenie produkcyjne z dopuszczeniem zabudowy mieszkaniowej, w planie ogólnym zostały wyznaczone jako strefy gospodarcze, bądź usługowe. Zgodnie z zapisami planów miejscowych, zabudowa mieszkaniowa może być na nich realizowana jako funkcja uzupełniająca, wbudowana w budynki usługowe lub produkcyjne. Z uwagi na konflikt przestrzenny przeznaczenia podstawowego – produkcji oraz przeznaczenia uzupełniającego - mieszkaniowego zdecydowano o nie utrzymywaniu możliwości zabudowy mieszkaniowej na tych terenach.

7. Tereny zieleni urządzonej wyznaczono jako strefy zieleni i rekreacji.

8. Tereny zieleni nieurządzonej o powierzchni powyżej 3 ha wyznaczono jako strefy otwarte, pozostałe tereny włączono do stref przyległych.

9. Tereny elektrowni słonecznych, wiatrowych i wodnych zostały dopuszczone w wybranych strefach otwartych. Ponad to tereny elektrowni słonecznych zostały dopuszczone w wybranych strefach usług, a tereny produkcji energii są możliwe do wyznaczenia w każdej strefie gospodarczej.

10. Do każdej strefy dodano z profilu dodatkowego tereny zieleni urządzonej, tereny zieleni naturalnej, tereny lasów i tereny wód.

11. Minimalny udział powierzchni biologicznej czynnej dla każdej strefy określony został zgodnie z udziałem wskazanym w rozporządzeniu Ministra Rozwoju i Technologii z dnia 8 grudnia 2023 r. w sprawie projektu planu ogólnego gminy, dokumentowania prac planistycznych w zakresie tego planu oraz wydawania z niego wypisów i wyrysów (Dz.U. z 2023 r. poz. 2758), zmienionym rozporządzeniem Ministra Rozwoju i Technologii z dnia 22 listopada 2024 r. zmieniającym rozporządzenie w sprawie projektu planu ogólnego gminy, dokumentowania prac planistycznych w zakresie tego planu oraz wydawania z niego wypisów i wyrysów (Dz.U. z 2024 r. poz. 1775).

Lp.	**Oznaczenie strefy planistycznej**	**Nazwa strefy planistycznej**	**Uzasadnienie wyznaczenia strefy planistycznej**
1	1SW	strefa wielofunkcyjna z zabudową mieszkaniową wielorodzinną	Strefa wyznaczona na podstawie art. 13d ustawy - obowiązujący plan miejscowy oraz obszar uzupełnienia zabudowy
2	2SW	strefa wielofunkcyjna z zabudową mieszkaniową wielorodzinną	Strefa wyznaczona na podstawie art. 13d ustawy - obowiązujący plan miejscowy
3	3SW	strefa wielofunkcyjna z zabudową mieszkaniową wielorodzinną	Strefa wyznaczona na podstawie art. 13d ustawy - obowiązujący plan miejscowy
4	4SW	strefa wielofunkcyjna z zabudową mieszkaniową wielorodzinną	Strefa wyznaczona na podstawie art. 13d ustawy - obowiązujący plan miejscowy
5	5SW	strefa wielofunkcyjna z zabudową mieszkaniową wielorodzinną	Strefa wyznaczona na podstawie art. 13d ustawy - obowiązujący plan miejscowy
6	6SW	strefa wielofunkcyjna z zabudową mieszkaniową wielorodzinną	Strefa wyznaczona na podstawie art. 13d ustawy - obowiązujący plan miejscowy
7	7SW	strefa wielofunkcyjna z zabudową mieszkaniową wielorodzinną	Strefa wyznaczona na podstawie art. 13d ustawy - obowiązujący plan miejscowy
8	8SW	strefa wielofunkcyjna z zabudową mieszkaniową wielorodzinną	Strefa wyznaczona na podstawie art. 13d ustawy - obowiązujący plan miejscowy oraz obszar uzupełnienia zabudowy
9	9SW	strefa wielofunkcyjna z zabudową mieszkaniową wielorodzinną	Strefa wyznaczona na podstawie art. 13d ustawy - obowiązujący plan miejscowy
10	10SW	strefa wielofunkcyjna z zabudową mieszkaniową wielorodzinną	Strefa wyznaczona na podstawie art. 13d ustawy - obowiązujący plan miejscowy
11	11SW	strefa wielofunkcyjna z zabudową mieszkaniową wielorodzinną	Strefa wyznaczona na podstawie art. 13d ustawy - obowiązujący plan miejscowy
12	12SW	strefa wielofunkcyjna z zabudową mieszkaniową wielorodzinną	Strefa wyznaczona na podstawie art. 13d ustawy - obowiązujący plan miejscowy
13	13SW	strefa wielofunkcyjna z zabudową mieszkaniową wielorodzinną	Strefa wyznaczona na podstawie art. 13d ustawy - obowiązujący plan miejscowy oraz obszar uzupełnienia zabudowy
14	14SW	strefa wielofunkcyjna z zabudową mieszkaniową wielorodzinną	Strefa wyznaczona na podstawie art. 13d ustawy - obowiązujący plan miejscowy oraz obszar uzupełnienia zabudowy
15	15SW	strefa wielofunkcyjna z zabudową mieszkaniową wielorodzinną	Strefa wyznaczona na podstawie art. 13d ustawy - obowiązujący plan miejscowy
16	16SW	strefa wielofunkcyjna z zabudową mieszkaniową wielorodzinną	Strefa wyznaczona na podstawie art. 13d ustawy - obowiązujący plan miejscowy oraz obszar uzupełnienia zabudowy
17	17SW	strefa wielofunkcyjna z zabudową mieszkaniową wielorodzinną	Strefa wyznaczona na podstawie art. 13d ustawy - obowiązujący plan miejscowy oraz obszar uzupełnienia zabudowy
18	18SW	strefa wielofunkcyjna z zabudową mieszkaniową wielorodzinną	Strefa wyznaczona na podstawie art. 13d ustawy - obowiązujący plan miejscowy
19	19SW	strefa wielofunkcyjna z zabudową mieszkaniową wielorodzinną	Strefa wyznaczona na podstawie art. 13d ustawy - obowiązujący plan miejscowy

20	20SW	strefa wielofunkcyjna z zabudową mieszkaniową wielorodzinną	Strefa wyznaczona na podstawie art. 13d ustawy - obowiązujący plan miejscowy oraz obszar uzupełnienia zabudowy
21	21SW	strefa wielofunkcyjna z zabudową mieszkaniową wielorodzinną	Strefa wyznaczona na podstawie art. 13d ustawy - obowiązujący plan miejscowy
22	22SW	strefa wielofunkcyjna z zabudową mieszkaniową wielorodzinną	Strefa wyznaczona na podstawie art. 13d ustawy - obowiązujący plan miejscowy
23	23SW	strefa wielofunkcyjna z zabudową mieszkaniową wielorodzinną	Strefa wyznaczona na podstawie art. 13d ustawy - obowiązujący plan miejscowy
24	24SW	strefa wielofunkcyjna z zabudową mieszkaniową wielorodzinną	Strefa wyznaczona na podstawie art. 13d ustawy - obowiązujący plan miejscowy oraz obszar uzupełnienia zabudowy
25	25SW	strefa wielofunkcyjna z zabudową mieszkaniową wielorodzinną	Strefa wyznaczona na podstawie art. 13d ustawy - obowiązujący plan miejscowy
26	26SW	strefa wielofunkcyjna z zabudową mieszkaniową wielorodzinną	Strefa wyznaczona na podstawie art. 13d ustawy - obowiązujący plan miejscowy
27	27SW	strefa wielofunkcyjna z zabudową mieszkaniową wielorodzinną	Strefa wyznaczona na podstawie art. 13d ustawy - obowiązujący plan miejscowy
28	28SW	strefa wielofunkcyjna z zabudową mieszkaniową wielorodzinną	Strefa wyznaczona na podstawie art. 13d ustawy - obowiązujący plan miejscowy
29	29SW	strefa wielofunkcyjna z zabudową mieszkaniową wielorodzinną	Strefa wyznaczona na podstawie art. 13d ustawy - obowiązujący plan miejscowy, obszar uzupełnienia zabudowy oraz złożone wnioski
30	30SW	strefa wielofunkcyjna z zabudową mieszkaniową wielorodzinną	Strefa wyznaczona na podstawie art. 13d ustawy - obowiązujący plan miejscowy oraz obszar uzupełnienia zabudowy
31	31SW	strefa wielofunkcyjna z zabudową mieszkaniową wielorodzinną	Strefa wyznaczona na podstawie art. 13d ustawy - obowiązujący plan miejscowy
32	32SW	strefa wielofunkcyjna z zabudową mieszkaniową wielorodzinną	Strefa wyznaczona na podstawie art. 13d ustawy - obowiązujący plan miejscowy
33	33SW	strefa wielofunkcyjna z zabudową mieszkaniową wielorodzinną	Strefa wyznaczona na podstawie art. 13d ustawy - obowiązujący plan miejscowy
34	34SW	strefa wielofunkcyjna z zabudową mieszkaniową wielorodzinną	Strefa wyznaczona na podstawie art. 13d ustawy - obowiązujący plan miejscowy
35	35SW	strefa wielofunkcyjna z zabudową mieszkaniową wielorodzinną	Strefa wyznaczona na podstawie art. 13d ustawy - obowiązujący plan miejscowy
36	36SW	strefa wielofunkcyjna z zabudową mieszkaniową wielorodzinną	Strefa wyznaczona na podstawie art. 13d ustawy - obowiązujący plan miejscowy
37	37SW	strefa wielofunkcyjna z zabudową mieszkaniową wielorodzinną	Strefa wyznaczona na podstawie art. 13d ustawy - obowiązujący plan miejscowy
38	38SW	strefa wielofunkcyjna z zabudową mieszkaniową wielorodzinną	Strefa wyznaczona na podstawie art. 13d ustawy - obowiązujący plan miejscowy
39	39SW	strefa wielofunkcyjna z zabudową mieszkaniową wielorodzinną	Strefa wyznaczona na podstawie art. 13d ustawy - obowiązujący plan miejscowy
40	40SW	strefa wielofunkcyjna z zabudową mieszkaniową wielorodzinną	Strefa wyznaczona na podstawie art. 13d ustawy - obowiązujący plan miejscowy
41	41SW	strefa wielofunkcyjna z zabudową mieszkaniową wielorodzinną	Strefa wyznaczona na podstawie art. 13d ustawy - obowiązujący plan miejscowy
42	42SW	strefa wielofunkcyjna z zabudową mieszkaniową wielorodzinną	Strefa wyznaczona na podstawie art. 13d ustawy - obowiązujący plan miejscowy
43	43SW	strefa wielofunkcyjna z zabudową mieszkaniową wielorodzinną	Strefa wyznaczona na podstawie art. 13d ustawy - obowiązujący plan miejscowy
44	44SW	strefa wielofunkcyjna z zabudową mieszkaniową wielorodzinną	Strefa wyznaczona na podstawie art. 13d ustawy - obowiązujący plan miejscowy
45	45SW	strefa wielofunkcyjna z zabudową mieszkaniową wielorodzinną	Strefa wyznaczona na podstawie art. 13d ustawy - obowiązujący plan miejscowy oraz obszar uzupełnienia zabudowy
46	46SW	strefa wielofunkcyjna z zabudową mieszkaniową wielorodzinną	Strefa wyznaczona na podstawie art. 13d ustawy - obowiązujący plan miejscowy
47	47SW	strefa wielofunkcyjna z zabudową mieszkaniową wielorodzinną	Strefa wyznaczona na podstawie art. 13d ustawy - obowiązujący plan miejscowy

48	48SW	strefa wielofunkcyjna z zabudową mieszkaniową wielorodzinną	Strefa wyznaczona na podstawie art. 13d ustawy - obowiązujący plan miejscowy
49	49SW	strefa wielofunkcyjna z zabudową mieszkaniową wielorodzinną	Strefa wyznaczona na podstawie art. 13d ustawy - obowiązujący plan miejscowy oraz obszar uzupełnienia zabudowy
50	50SW	strefa wielofunkcyjna z zabudową mieszkaniową wielorodzinną	Strefa wyznaczona na podstawie art. 13d ustawy - obowiązujący plan miejscowy oraz obszar uzupełnienia zabudowy
51	51SW	strefa wielofunkcyjna z zabudową mieszkaniową wielorodzinną	Strefa wyznaczona na podstawie art. 13d ustawy - obowiązujący plan miejscowy
52	52SW	strefa wielofunkcyjna z zabudową mieszkaniową wielorodzinną	Strefa wyznaczona na podstawie art. 13d ustawy - obowiązujący plan miejscowy oraz obszar uzupełnienia zabudowy
53	53SW	strefa wielofunkcyjna z zabudową mieszkaniową wielorodzinną	Strefa wyznaczona na podstawie art. 13d ustawy - obowiązujący plan miejscowy
54	54SW	strefa wielofunkcyjna z zabudową mieszkaniową wielorodzinną	Strefa wyznaczona na podstawie art. 13d ustawy - obowiązujący plan miejscowy
55	55SW	strefa wielofunkcyjna z zabudową mieszkaniową wielorodzinną	Strefa wyznaczona na podstawie art. 13d ustawy - obowiązujący plan miejscowy oraz obszar uzupełnienia zabudowy
56	56SW	strefa wielofunkcyjna z zabudową mieszkaniową wielorodzinną	Strefa wyznaczona na podstawie art. 13d ustawy - obowiązujący plan miejscowy
57	57SW	strefa wielofunkcyjna z zabudową mieszkaniową wielorodzinną	Strefa wyznaczona na podstawie art. 13d ustawy - obowiązujący plan miejscowy
58	58SW	strefa wielofunkcyjna z zabudową mieszkaniową wielorodzinną	Strefa wyznaczona na podstawie art. 13d ustawy - obowiązujący plan miejscowy
59	59SW	strefa wielofunkcyjna z zabudową mieszkaniową wielorodzinną	Strefa wyznaczona na podstawie art. 13d ustawy - obowiązujący plan miejscowy oraz obszar uzupełnienia zabudowy
60	60SW	strefa wielofunkcyjna z zabudową mieszkaniową wielorodzinną	Strefa wyznaczona na podstawie art. 13d ustawy - obowiązujący plan miejscowy
61	61SW	strefa wielofunkcyjna z zabudową mieszkaniową wielorodzinną	Strefa wyznaczona na podstawie art. 13d ustawy - obowiązujący plan miejscowy oraz obszar uzupełnienia zabudowy
62	62SW	strefa wielofunkcyjna z zabudową mieszkaniową wielorodzinną	Strefa wyznaczona na podstawie art. 13d ustawy - obowiązujący plan miejscowy oraz obszar uzupełnienia zabudowy
63	63SW	strefa wielofunkcyjna z zabudową mieszkaniową wielorodzinną	Strefa wyznaczona na podstawie art. 13d ustawy - obowiązujący plan miejscowy oraz obszar uzupełnienia zabudowy
64	64SW	strefa wielofunkcyjna z zabudową mieszkaniową wielorodzinną	Strefa wyznaczona na podstawie art. 13d ustawy - obowiązujący plan miejscowy oraz obszar uzupełnienia zabudowy
65	65SW	strefa wielofunkcyjna z zabudową mieszkaniową wielorodzinną	Strefa wyznaczona na podstawie art. 13d ustawy - obowiązujący plan miejscowy
66	66SW	strefa wielofunkcyjna z zabudową mieszkaniową wielorodzinną	Strefa wyznaczona na podstawie art. 13d ustawy - obowiązujący plan miejscowy
67	67SW	strefa wielofunkcyjna z zabudową mieszkaniową wielorodzinną	Strefa wyznaczona na podstawie art. 13d ustawy - obowiązujący plan miejscowy
68	68SW	strefa wielofunkcyjna z zabudową mieszkaniową wielorodzinną	Strefa wyznaczona na podstawie art. 13d ustawy - obowiązujący plan miejscowy
69	69SW	strefa wielofunkcyjna z zabudową mieszkaniową wielorodzinną	Strefa wyznaczona na podstawie art. 13d ustawy - obowiązujący plan miejscowy oraz obszar uzupełnienia zabudowy
70	70SW	strefa wielofunkcyjna z zabudową mieszkaniową wielorodzinną	Strefa wyznaczona na podstawie art. 13d ustawy - obowiązujący plan miejscowy
71	71SW	strefa wielofunkcyjna z zabudową mieszkaniową wielorodzinną	Strefa wyznaczona na podstawie art. 13d ustawy - obowiązujący plan miejscowy
72	72SW	strefa wielofunkcyjna z zabudową mieszkaniową wielorodzinną	Strefa wyznaczona na podstawie art. 13d ustawy - obowiązujący plan miejscowy oraz obszar uzupełnienia zabudowy

73	73SW	strefa wielofunkcyjna z zabudową mieszkaniową wielorodzinną	Strefa wyznaczona na podstawie art. 13d ustawy - obowiązujący plan miejscowy
74	74SW	strefa wielofunkcyjna z zabudową mieszkaniową wielorodzinną	Strefa wyznaczona na podstawie art. 13d ustawy - obowiązujący plan miejscowy
75	75SW	strefa wielofunkcyjna z zabudową mieszkaniową wielorodzinną	Strefa wyznaczona na podstawie art. 13d ustawy - obowiązujący plan miejscowy
76	76SW	strefa wielofunkcyjna z zabudową mieszkaniową wielorodzinną	Strefa wyznaczona na podstawie art. 13d ustawy - obowiązujący plan miejscowy oraz obszar uzupełnienia zabudowy
77	77SW	strefa wielofunkcyjna z zabudową mieszkaniową wielorodzinną	Strefa wyznaczona na podstawie art. 13d ustawy - obowiązujący plan miejscowy
78	78SW	strefa wielofunkcyjna z zabudową mieszkaniową wielorodzinną	Strefa wyznaczona na podstawie art. 13d ustawy - obowiązujący plan miejscowy oraz obszar uzupełnienia zabudowy
79	79SW	strefa wielofunkcyjna z zabudową mieszkaniową wielorodzinną	Strefa wyznaczona na podstawie art. 13d ustawy - obowiązujący plan miejscowy
80	80SW	strefa wielofunkcyjna z zabudową mieszkaniową wielorodzinną	Strefa wyznaczona na podstawie art. 13d ustawy - obowiązujący plan miejscowy
81	81SW	strefa wielofunkcyjna z zabudową mieszkaniową wielorodzinną	Strefa wyznaczona na podstawie art. 13d ustawy - obowiązujący plan miejscowy
82	82SW	strefa wielofunkcyjna z zabudową mieszkaniową wielorodzinną	Strefa wyznaczona na podstawie art. 13d ustawy - obowiązujący plan miejscowy
83	83SW	strefa wielofunkcyjna z zabudową mieszkaniową wielorodzinną	Strefa wyznaczona na podstawie art. 13d ustawy - obowiązujący plan miejscowy
84	84SW	strefa wielofunkcyjna z zabudową mieszkaniową wielorodzinną	Strefa wyznaczona na podstawie art. 13d ustawy - obowiązujący plan miejscowy
85	85SW	strefa wielofunkcyjna z zabudową mieszkaniową wielorodzinną	Strefa wyznaczona na podstawie art. 13d ustawy - obowiązujący plan miejscowy oraz obszar uzupełnienia zabudowy
86	86SW	strefa wielofunkcyjna z zabudową mieszkaniową wielorodzinną	Strefa wyznaczona na podstawie art. 13d ustawy - obowiązujący plan miejscowy
87	87SW	strefa wielofunkcyjna z zabudową mieszkaniową wielorodzinną	Strefa wyznaczona na podstawie art. 13d ustawy - obowiązujący plan miejscowy
88	88SW	strefa wielofunkcyjna z zabudową mieszkaniową wielorodzinną	Strefa wyznaczona na podstawie art. 13d ustawy - obowiązujący plan miejscowy
89	89SW	strefa wielofunkcyjna z zabudową mieszkaniową wielorodzinną	Strefa wyznaczona na podstawie art. 13d ustawy - obowiązujący plan miejscowy oraz obszar uzupełnienia zabudowy
90	90SW	strefa wielofunkcyjna z zabudową mieszkaniową wielorodzinną	Strefa wyznaczona na podstawie art. 13d ustawy - obowiązujący plan miejscowy
91	91SW	strefa wielofunkcyjna z zabudową mieszkaniową wielorodzinną	Strefa wyznaczona na podstawie art. 13d ustawy - obowiązujący plan miejscowy
92	92SW	strefa wielofunkcyjna z zabudową mieszkaniową wielorodzinną	Strefa wyznaczona na podstawie art. 13d ustawy - obowiązujący plan miejscowy
93	93SW	strefa wielofunkcyjna z zabudową mieszkaniową wielorodzinną	Strefa wyznaczona na podstawie art. 13d ustawy - obowiązujący plan miejscowy
94	94SW	strefa wielofunkcyjna z zabudową mieszkaniową wielorodzinną	Strefa wyznaczona na podstawie art. 13d ustawy - obowiązujący plan miejscowy oraz obszar uzupełnienia zabudowy
95	95SW	strefa wielofunkcyjna z zabudową mieszkaniową wielorodzinną	Strefa wyznaczona na podstawie art. 13d ustawy - obowiązujący plan miejscowy oraz obszar uzupełnienia zabudowy
96	96SW	strefa wielofunkcyjna z zabudową mieszkaniową wielorodzinną	Strefa wyznaczona na podstawie art. 13d ustawy - obowiązujący plan miejscowy
97	97SW	strefa wielofunkcyjna z zabudową mieszkaniową wielorodzinną	Strefa wyznaczona na podstawie art. 13d ustawy - obowiązujący plan miejscowy oraz obszar uzupełnienia zabudowy
98	98SW	strefa wielofunkcyjna z zabudową mieszkaniową wielorodzinną	Strefa wyznaczona na podstawie art. 13d ustawy - obowiązujący plan miejscowy
99	99SW	strefa wielofunkcyjna z zabudową mieszkaniową wielorodzinną	Strefa wyznaczona na podstawie art. 13d ustawy - obowiązujący plan miejscowy oraz obszar uzupełnienia zabudowy

100	100SW	strefa wielofunkcyjna z zabudową mieszkaniową wielorodzinną	Strefa wyznaczona na podstawie art. 13d ustawy - obowiązujący plan miejscowy
101	101SW	strefa wielofunkcyjna z zabudową mieszkaniową wielorodzinną	Strefa wyznaczona na podstawie art. 13d ustawy - obowiązujący plan miejscowy oraz obszar uzupełnienia zabudowy
102	102SW	strefa wielofunkcyjna z zabudową mieszkaniową wielorodzinną	Strefa wyznaczona na podstawie art. 13d ustawy - obowiązujący plan miejscowy
103	103SW	strefa wielofunkcyjna z zabudową mieszkaniową wielorodzinną	Strefa wyznaczona na podstawie art. 13d ustawy - obowiązujący plan miejscowy
104	104SW	strefa wielofunkcyjna z zabudową mieszkaniową wielorodzinną	Strefa wyznaczona na podstawie art. 13d ustawy - obowiązujący plan miejscowy
105	105SW	strefa wielofunkcyjna z zabudową mieszkaniową wielorodzinną	Strefa wyznaczona na podstawie art. 13d ustawy - obowiązujący plan miejscowy oraz obszar uzupełnienia zabudowy
106	106SW	strefa wielofunkcyjna z zabudową mieszkaniową wielorodzinną	Strefa wyznaczona na podstawie art. 13d ustawy - obowiązujący plan miejscowy
107	107SW	strefa wielofunkcyjna z zabudową mieszkaniową wielorodzinną	Strefa wyznaczona na podstawie art. 13d ustawy - obowiązujący plan miejscowy
108	108SW	strefa wielofunkcyjna z zabudową mieszkaniową wielorodzinną	Strefa wyznaczona na podstawie art. 13d ustawy - obowiązujący plan miejscowy
109	109SW	strefa wielofunkcyjna z zabudową mieszkaniową wielorodzinną	Strefa wyznaczona na podstawie art. 13d ustawy - obowiązujący plan miejscowy oraz obszar uzupełnienia zabudowy
110	110SW	strefa wielofunkcyjna z zabudową mieszkaniową wielorodzinną	Strefa wyznaczona na podstawie art. 13d ustawy - obowiązujący plan miejscowy
111	111SW	strefa wielofunkcyjna z zabudową mieszkaniową wielorodzinną	Strefa wyznaczona na podstawie art. 13d ustawy - obowiązujący plan miejscowy
112	112SW	strefa wielofunkcyjna z zabudową mieszkaniową wielorodzinną	Strefa wyznaczona na podstawie art. 13d ustawy - obowiązujący plan miejscowy
113	113SW	strefa wielofunkcyjna z zabudową mieszkaniową wielorodzinną	Strefa wyznaczona na podstawie art. 13d ustawy - obowiązujący plan miejscowy
114	114SW	strefa wielofunkcyjna z zabudową mieszkaniową wielorodzinną	Strefa wyznaczona na podstawie art. 13d ustawy - obowiązujący plan miejscowy
115	115SW	strefa wielofunkcyjna z zabudową mieszkaniową wielorodzinną	Strefa wyznaczona na podstawie art. 13d ustawy - obowiązujący plan miejscowy
116	116SW	strefa wielofunkcyjna z zabudową mieszkaniową wielorodzinną	Strefa wyznaczona na podstawie art. 13d ustawy - obowiązujący plan miejscowy oraz obszar uzupełnienia zabudowy
117	117SW	strefa wielofunkcyjna z zabudową mieszkaniową wielorodzinną	Strefa wyznaczona na podstawie art. 13d ustawy - obowiązujący plan miejscowy oraz obszar uzupełnienia zabudowy
118	118SW	strefa wielofunkcyjna z zabudową mieszkaniową wielorodzinną	Strefa wyznaczona na podstawie art. 13d ustawy - obowiązujący plan miejscowy oraz obszar uzupełnienia zabudowy
119	119SW	strefa wielofunkcyjna z zabudową mieszkaniową wielorodzinną	Strefa wyznaczona na podstawie art. 13d ustawy - obowiązujący plan miejscowy
120	120SW	strefa wielofunkcyjna z zabudową mieszkaniową wielorodzinną	Strefa wyznaczona na podstawie art. 13d ustawy - obowiązujący plan miejscowy
121	121SW	strefa wielofunkcyjna z zabudową mieszkaniową wielorodzinną	Strefa wyznaczona na podstawie art. 13d ustawy - obowiązujący plan miejscowy
122	122SW	strefa wielofunkcyjna z zabudową mieszkaniową wielorodzinną	Strefa wyznaczona na podstawie art. 13d ustawy - obowiązujący plan miejscowy
123	123SW	strefa wielofunkcyjna z zabudową mieszkaniową wielorodzinną	Strefa wyznaczona na podstawie art. 13d ustawy - obowiązujący plan miejscowy oraz obszar uzupełnienia zabudowy
124	124SW	strefa wielofunkcyjna z zabudową mieszkaniową wielorodzinną	Strefa wyznaczona na podstawie art. 13d ustawy - obowiązujący plan miejscowy
125	125SW	strefa wielofunkcyjna z zabudową mieszkaniową wielorodzinną	Strefa wyznaczona na podstawie art. 13d ustawy - obowiązujący plan miejscowy
126	126SW	strefa wielofunkcyjna z zabudową mieszkaniową wielorodzinną	Strefa wyznaczona na podstawie art. 13d ustawy - obowiązujący plan miejscowy

127	127SW	strefa wielofunkcyjna z zabudową mieszkaniową wielorodzinną	Strefa wyznaczona na podstawie art. 13d ustawy - obowiązujący plan miejscowy
128	128SW	strefa wielofunkcyjna z zabudową mieszkaniową wielorodzinną	Strefa wyznaczona na podstawie art. 13d ustawy - obowiązujący plan miejscowy
129	129SW	strefa wielofunkcyjna z zabudową mieszkaniową wielorodzinną	Strefa wyznaczona na podstawie art. 13d ustawy - obowiązujący plan miejscowy oraz obszar uzupełnienia zabudowy
130	130SW	strefa wielofunkcyjna z zabudową mieszkaniową wielorodzinną	Strefa wyznaczona na podstawie art. 13d ustawy - obowiązujący plan miejscowy
131	131SW	strefa wielofunkcyjna z zabudową mieszkaniową wielorodzinną	Strefa wyznaczona na podstawie art. 13d ustawy - obowiązujący plan miejscowy oraz obszar uzupełnienia zabudowy
132	132SW	strefa wielofunkcyjna z zabudową mieszkaniową wielorodzinną	Strefa wyznaczona na podstawie art. 13d ustawy - obowiązujący plan miejscowy oraz obszar uzupełnienia zabudowy
133	133SW	strefa wielofunkcyjna z zabudową mieszkaniową wielorodzinną	Strefa wyznaczona na podstawie art. 13d ustawy - obowiązujący plan miejscowy
134	134SW	strefa wielofunkcyjna z zabudową mieszkaniową wielorodzinną	Strefa wyznaczona na podstawie art. 13d ustawy - obowiązujący plan miejscowy oraz obszar uzupełnienia zabudowy
135	135SW	strefa wielofunkcyjna z zabudową mieszkaniową wielorodzinną	Strefa wyznaczona na podstawie art. 13d ustawy - obowiązujący plan miejscowy oraz obszar uzupełnienia zabudowy
136	136SW	strefa wielofunkcyjna z zabudową mieszkaniową wielorodzinną	Strefa wyznaczona na podstawie art. 13d ustawy - obowiązujący plan miejscowy oraz obszar uzupełnienia zabudowy
137	137SW	strefa wielofunkcyjna z zabudową mieszkaniową wielorodzinną	Strefa wyznaczona na podstawie art. 13d ustawy - obszar uzupełnienia zabudowy
138	138SW	strefa wielofunkcyjna z zabudową mieszkaniową wielorodzinną	Strefa wyznaczona na podstawie art. 13d ustawy - obowiązujący plan miejscowy
139	139SW	strefa wielofunkcyjna z zabudową mieszkaniową wielorodzinną	Strefa wyznaczona na podstawie art. 13d ustawy - obowiązujący plan miejscowy
140	140SW	strefa wielofunkcyjna z zabudową mieszkaniową wielorodzinną	Strefa wyznaczona na podstawie art. 13d ustawy - obowiązujący plan miejscowy
141	141SW	strefa wielofunkcyjna z zabudową mieszkaniową wielorodzinną	Strefa wyznaczona na podstawie art. 13d ustawy - obowiązujący plan miejscowy oraz obszar uzupełnienia zabudowy
142	142SW	strefa wielofunkcyjna z zabudową mieszkaniową wielorodzinną	Strefa wyznaczona na podstawie art. 13d ustawy - obowiązujący plan miejscowy
143	143SW	strefa wielofunkcyjna z zabudową mieszkaniową wielorodzinną	Strefa wyznaczona na podstawie art. 13d ustawy - obowiązujący plan miejscowy
144	144SW	strefa wielofunkcyjna z zabudową mieszkaniową wielorodzinną	Strefa wyznaczona na podstawie art. 13d ustawy - obowiązujący plan miejscowy
145	145SW	strefa wielofunkcyjna z zabudową mieszkaniową wielorodzinną	Strefa wyznaczona na podstawie art. 13d ustawy - obowiązujący plan miejscowy oraz obszar uzupełnienia zabudowy
146	146SW	strefa wielofunkcyjna z zabudową mieszkaniową wielorodzinną	Strefa wyznaczona na podstawie art. 13d ustawy - obowiązujący plan miejscowy oraz obszar uzupełnienia zabudowy
147	147SW	strefa wielofunkcyjna z zabudową mieszkaniową wielorodzinną	Strefa wyznaczona na podstawie art. 13d ustawy - obowiązujący plan miejscowy oraz obszar uzupełnienia zabudowy
148	148SW	strefa wielofunkcyjna z zabudową mieszkaniową wielorodzinną	Strefa wyznaczona na podstawie art. 13d ustawy - obowiązujący plan miejscowy
149	149SW	strefa wielofunkcyjna z zabudową mieszkaniową wielorodzinną	Strefa wyznaczona na podstawie art. 13d ustawy - obowiązujący plan miejscowy oraz obszar uzupełnienia zabudowy
150	150SW	strefa wielofunkcyjna z zabudową mieszkaniową wielorodzinną	Strefa wyznaczona na podstawie projektu planu miejscowego będącego w trakcie opracowania
151	151SW	strefa wielofunkcyjna z zabudową mieszkaniową wielorodzinną	Strefa wyznaczona na podstawie projektu planu miejscowego będącego w trakcie opracowania

152	152SW	strefa wielofunkcyjna z zabudową mieszkaniową wielorodzinną	Strefa wyznaczona na podstawie art. 13d ustawy - obowiązujący plan miejscowy oraz obszar uzupełnienia zabudowy
153	153SW	strefa wielofunkcyjna z zabudową mieszkaniową wielorodzinną	Strefa wyznaczona na podstawie art. 13d ustawy - obowiązujący plan miejscowy oraz obszar uzupełnienia zabudowy
154	154SW	strefa wielofunkcyjna z zabudową mieszkaniową wielorodzinną	Strefa wyznaczona na podstawie art. 13d ustawy - obowiązujący plan miejscowy
155	155SW	strefa wielofunkcyjna z zabudową mieszkaniową wielorodzinną	Strefa wyznaczona na podstawie art. 13d ustawy - obowiązujący plan miejscowy oraz obszar uzupełnienia zabudowy
156	156SW	strefa wielofunkcyjna z zabudową mieszkaniową wielorodzinną	Strefa wyznaczona na podstawie art. 13d ustawy - obowiązujący plan miejscowy oraz obszar uzupełnienia zabudowy
157	157SW	strefa wielofunkcyjna z zabudową mieszkaniową wielorodzinną	Strefa wyznaczona na podstawie art. 13d ustawy - obowiązujący plan miejscowy
158	158SW	strefa wielofunkcyjna z zabudową mieszkaniową wielorodzinną	Strefa wyznaczona na podstawie art. 13d ustawy - obowiązujący plan miejscowy oraz obszar uzupełnienia zabudowy
159	159SW	strefa wielofunkcyjna z zabudową mieszkaniową wielorodzinną	Strefa wyznaczona na podstawie art. 13d ustawy - obowiązujący plan miejscowy
160	160SW	strefa wielofunkcyjna z zabudową mieszkaniową wielorodzinną	Strefa wyznaczona na podstawie art. 13d ustawy - obowiązujący plan miejscowy
161	161SW	strefa wielofunkcyjna z zabudową mieszkaniową wielorodzinną	Strefa wyznaczona na podstawie art. 13d ustawy - obowiązujący plan miejscowy
162	162SW	strefa wielofunkcyjna z zabudową mieszkaniową wielorodzinną	Strefa wyznaczona na podstawie art. 13d ustawy - obowiązujący plan miejscowy
163	163SW	strefa wielofunkcyjna z zabudową mieszkaniową wielorodzinną	Strefa wyznaczona na podstawie art. 13d ustawy - obowiązujący plan miejscowy
164	164SW	strefa wielofunkcyjna z zabudową mieszkaniową wielorodzinną	Strefa wyznaczona na podstawie art. 13d ustawy - obowiązujący plan miejscowy oraz obszar uzupełnienia zabudowy
165	165SW	strefa wielofunkcyjna z zabudową mieszkaniową wielorodzinną	Strefa wyznaczona na podstawie art. 13d ustawy - obowiązujący plan miejscowy
166	166SW	strefa wielofunkcyjna z zabudową mieszkaniową wielorodzinną	Strefa wyznaczona na podstawie art. 13d ustawy - obowiązujący plan miejscowy oraz obszar uzupełnienia zabudowy
167	167SW	strefa wielofunkcyjna z zabudową mieszkaniową wielorodzinną	Strefa wyznaczona na podstawie art. 13d ustawy - obowiązujący plan miejscowy
168	168SW	strefa wielofunkcyjna z zabudową mieszkaniową wielorodzinną	Strefa wyznaczona na podstawie art. 13d ustawy - obowiązujący plan miejscowy
169	169SW	strefa wielofunkcyjna z zabudową mieszkaniową wielorodzinną	Strefa wyznaczona na podstawie art. 13d ustawy - obowiązujący plan miejscowy oraz obszar uzupełnienia zabudowy
170	170SW	strefa wielofunkcyjna z zabudową mieszkaniową wielorodzinną	Strefa wyznaczona na podstawie art. 13d ustawy - obowiązujący plan miejscowy
171	171SW	strefa wielofunkcyjna z zabudową mieszkaniową wielorodzinną	Strefa wyznaczona na podstawie art. 13d ustawy - obowiązujący plan miejscowy
172	172SW	strefa wielofunkcyjna z zabudową mieszkaniową wielorodzinną	Strefa wyznaczona na podstawie art. 13d ustawy - obowiązujący plan miejscowy
173	173SW	strefa wielofunkcyjna z zabudową mieszkaniową wielorodzinną	Strefa wyznaczona na podstawie art. 13d ustawy - obowiązujący plan miejscowy oraz obszar uzupełnienia zabudowy
174	174SW	strefa wielofunkcyjna z zabudową mieszkaniową wielorodzinną	Strefa wyznaczona na podstawie art. 13d ustawy - obowiązujący plan miejscowy oraz obszar uzupełnienia zabudowy
175	175SW	strefa wielofunkcyjna z zabudową mieszkaniową wielorodzinną	Strefa wyznaczona na podstawie art. 13d ustawy - obowiązujący plan miejscowy
176	176SW	strefa wielofunkcyjna z zabudową mieszkaniową wielorodzinną	Strefa wyznaczona na podstawie art. 13d ustawy - obowiązujący plan miejscowy
177	177SW	strefa wielofunkcyjna z zabudową mieszkaniową wielorodzinną	Strefa wyznaczona na podstawie art. 13d ustawy - obowiązujący plan miejscowy

178	178SW	strefa wielofunkcyjna z zabudową mieszkaniową wielorodzinną	Strefa wyznaczona na podstawie art. 13d ustawy - obowiązujący plan miejscowy
179	179SW	strefa wielofunkcyjna z zabudową mieszkaniową wielorodzinną	Strefa wyznaczona na podstawie art. 13d ustawy - obowiązujący plan miejscowy oraz obszar uzupełnienia zabudowy
180	180SW	strefa wielofunkcyjna z zabudową mieszkaniową wielorodzinną	Strefa wyznaczona na podstawie art. 13d ustawy - obowiązujący plan miejscowy
181	181SW	strefa wielofunkcyjna z zabudową mieszkaniową wielorodzinną	Strefa wyznaczona na podstawie art. 13d ustawy - obowiązujący plan miejscowy
182	182SW	strefa wielofunkcyjna z zabudową mieszkaniową wielorodzinną	Strefa wyznaczona na podstawie art. 13d ustawy - obowiązujący plan miejscowy
183	183SW	strefa wielofunkcyjna z zabudową mieszkaniową wielorodzinną	Strefa wyznaczona na podstawie art. 13d ustawy - obowiązujący plan miejscowy
184	184SW	strefa wielofunkcyjna z zabudową mieszkaniową wielorodzinną	Strefa wyznaczona na podstawie art. 13d ustawy - obowiązujący plan miejscowy oraz obszar uzupełnienia zabudowy
185	185SW	strefa wielofunkcyjna z zabudową mieszkaniową wielorodzinną	Strefa wyznaczona na podstawie art. 13d ustawy - obowiązujący plan miejscowy
186	186SW	strefa wielofunkcyjna z zabudową mieszkaniową wielorodzinną	Strefa wyznaczona na podstawie art. 13d ustawy - obowiązujący plan miejscowy
187	187SW	strefa wielofunkcyjna z zabudową mieszkaniową wielorodzinną	Strefa wyznaczona na podstawie art. 13d ustawy - obowiązujący plan miejscowy
188	1SJ	strefa wielofunkcyjna z zabudową mieszkaniową jednorodzinną	Strefa wyznaczona na podstawie art. 13d ustawy - obowiązujący plan miejscowy
189	2SJ	strefa wielofunkcyjna z zabudową mieszkaniową jednorodzinną	Strefa wyznaczona na podstawie art. 13d ustawy - obowiązujący plan miejscowy oraz obszar uzupełnienia zabudowy
190	3SJ	strefa wielofunkcyjna z zabudową mieszkaniową jednorodzinną	Strefa wyznaczona na podstawie art. 13d ustawy - obowiązujący plan miejscowy
191	4SJ	strefa wielofunkcyjna z zabudową mieszkaniową jednorodzinną	Strefa wyznaczona na podstawie art. 13d ustawy - obowiązujący plan miejscowy
192	5SJ	strefa wielofunkcyjna z zabudową mieszkaniową jednorodzinną	Strefa wyznaczona na podstawie art. 13d ustawy - obowiązujący plan miejscowy
193	6SJ	strefa wielofunkcyjna z zabudową mieszkaniową jednorodzinną	Strefa wyznaczona na podstawie art. 13d ustawy - obowiązujący plan miejscowy
194	7SJ	strefa wielofunkcyjna z zabudową mieszkaniową jednorodzinną	Strefa wyznaczona na podstawie art. 13d ustawy - obowiązujący plan miejscowy
195	8SJ	strefa wielofunkcyjna z zabudową mieszkaniową jednorodzinną	Strefa wyznaczona na podstawie art. 13d ustawy - obowiązujący plan miejscowy
196	9SJ	strefa wielofunkcyjna z zabudową mieszkaniową jednorodzinną	Strefa wyznaczona na podstawie art. 13d ustawy - obowiązujący plan miejscowy oraz projekt planu w opracowaniu
197	10SJ	strefa wielofunkcyjna z zabudową mieszkaniową jednorodzinną	Strefa wyznaczona na podstawie art. 13d ustawy - obowiązujący plan miejscowy, obszar uzupełnienia zabudowy oraz projekt planu w opracowaniu
198	11SJ	strefa wielofunkcyjna z zabudową mieszkaniową jednorodzinną	Strefa wyznaczona na podstawie art. 13d ustawy - obowiązujący plan miejscowy oraz obszar uzupełnienia zabudowy
199	12SJ	strefa wielofunkcyjna z zabudową mieszkaniową jednorodzinną	Strefa wyznaczona na podstawie art. 13d ustawy - obowiązujący plan miejscowy
200	13SJ	strefa wielofunkcyjna z zabudową mieszkaniową jednorodzinną	Strefa wyznaczona na podstawie art. 13d ustawy - obowiązujący plan miejscowy oraz obszar uzupełnienia zabudowy
201	14SJ	strefa wielofunkcyjna z zabudową mieszkaniową jednorodzinną	Strefa wyznaczona na podstawie art. 13d ustawy - obowiązujący plan miejscowy
202	15SJ	strefa wielofunkcyjna z zabudową mieszkaniową jednorodzinną	Strefa wyznaczona na podstawie art. 13d ustawy - obowiązujący plan miejscowy
203	16SJ	strefa wielofunkcyjna z zabudową mieszkaniową jednorodzinną	Strefa wyznaczona na podstawie art. 13d ustawy - obowiązujący plan miejscowy oraz obszar uzupełnienia zabudowy
204	17SJ	strefa wielofunkcyjna z zabudową mieszkaniową jednorodzinną	Strefa wyznaczona na podstawie art. 13d ustawy - obowiązujący plan miejscowy

205	18SJ	strefa wielofunkcyjna z zabudową mieszkaniową jednorodzinną	Strefa wyznaczona na podstawie art. 13d ustawy - obowiązujący plan miejscowy
206	19SJ	strefa wielofunkcyjna z zabudową mieszkaniową jednorodzinną	Strefa wyznaczona na podstawie art. 13d ustawy - obowiązujący plan miejscowy
207	20SJ	strefa wielofunkcyjna z zabudową mieszkaniową jednorodzinną	Strefa wyznaczona na podstawie art. 13d ustawy - obowiązujący plan miejscowy
208	21SJ	strefa wielofunkcyjna z zabudową mieszkaniową jednorodzinną	Strefa wyznaczona na podstawie art. 13d ustawy - obszar uzupełnienia zabudowy
209	22SJ	strefa wielofunkcyjna z zabudową mieszkaniową jednorodzinną	Strefa wyznaczona na podstawie art. 13d ustawy - obowiązujący plan miejscowy, obszar uzupełnienia zabudowy oraz złożone wnioski
210	23SJ	strefa wielofunkcyjna z zabudową mieszkaniową jednorodzinną	Strefa wyznaczona na podstawie art. 13d ustawy - obowiązujący plan miejscowy oraz obszar uzupełnienia zabudowy
211	24SJ	strefa wielofunkcyjna z zabudową mieszkaniową jednorodzinną	Strefa wyznaczona na podstawie art. 13d ustawy - obowiązujący plan miejscowy
212	25SJ	strefa wielofunkcyjna z zabudową mieszkaniową jednorodzinną	Strefa wyznaczona na podstawie art. 13d ustawy - obowiązujący plan miejscowy
213	26SJ	strefa wielofunkcyjna z zabudową mieszkaniową jednorodzinną	Strefa wyznaczona na podstawie art. 13d ustawy - obowiązujący plan miejscowy
214	27SJ	strefa wielofunkcyjna z zabudową mieszkaniową jednorodzinną	Strefa wyznaczona na podstawie art. 13d ustawy - obowiązujący plan miejscowy oraz obszar uzupełnienia zabudowy
215	28SJ	strefa wielofunkcyjna z zabudową mieszkaniową jednorodzinną	Strefa wyznaczona na podstawie art. 13d ustawy - obowiązujący plan miejscowy
216	29SJ	strefa wielofunkcyjna z zabudową mieszkaniową jednorodzinną	Strefa wyznaczona na podstawie art. 13d ustawy - obowiązujący plan miejscowy oraz obszar uzupełnienia zabudowy
217	30SJ	strefa wielofunkcyjna z zabudową mieszkaniową jednorodzinną	Strefa wyznaczona na podstawie art. 13d ustawy - obowiązujący plan miejscowy
218	31SJ	strefa wielofunkcyjna z zabudową mieszkaniową jednorodzinną	Strefa wyznaczona na podstawie art. 13d ustawy - obowiązujący plan miejscowy oraz obszar uzupełnienia zabudowy
219	32SJ	strefa wielofunkcyjna z zabudową mieszkaniową jednorodzinną	Strefa wyznaczona na podstawie art. 13d ustawy - obowiązujący plan miejscowy
220	33SJ	strefa wielofunkcyjna z zabudową mieszkaniową jednorodzinną	Strefa wyznaczona na podstawie art. 13d ustawy - obowiązujący plan miejscowy
221	34SJ	strefa wielofunkcyjna z zabudową mieszkaniową jednorodzinną	Strefa wyznaczona na podstawie art. 13d ustawy - obowiązujący plan miejscowy
222	35SJ	strefa wielofunkcyjna z zabudową mieszkaniową jednorodzinną	Strefa wyznaczona na podstawie art. 13d ustawy - obowiązujący plan miejscowy
223	36SJ	strefa wielofunkcyjna z zabudową mieszkaniową jednorodzinną	Strefa wyznaczona na podstawie art. 13d ustawy - obowiązujący plan miejscowy, obszar uzupełnienia zabudowy oraz złożone wnioski
224	37SJ	strefa wielofunkcyjna z zabudową mieszkaniową jednorodzinną	Strefa wyznaczona na podstawie art. 13d ustawy - obowiązujący plan miejscowy
225	38SJ	strefa wielofunkcyjna z zabudową mieszkaniową jednorodzinną	Strefa wyznaczona na podstawie art. 13d ustawy - obowiązujący plan miejscowy
226	39SJ	strefa wielofunkcyjna z zabudową mieszkaniową jednorodzinną	Strefa wyznaczona na podstawie art. 13d ustawy - obowiązujący plan miejscowy
227	40SJ	strefa wielofunkcyjna z zabudową mieszkaniową jednorodzinną	Strefa wyznaczona na podstawie art. 13d ustawy - obowiązujący plan miejscowy oraz obszar uzupełnienia zabudowy
228	41SJ	strefa wielofunkcyjna z zabudową mieszkaniową jednorodzinną	Strefa wyznaczona na podstawie art. 13d ustawy - obowiązujący plan miejscowy
229	42SJ	strefa wielofunkcyjna z zabudową mieszkaniową jednorodzinną	Strefa wyznaczona na podstawie art. 13d ustawy - obowiązujący plan miejscowy
230	43SJ	strefa wielofunkcyjna z zabudową mieszkaniową jednorodzinną	Strefa wyznaczona na podstawie art. 13d ustawy - obowiązujący plan miejscowy
231	44SJ	strefa wielofunkcyjna z zabudową mieszkaniową jednorodzinną	Strefa wyznaczona na podstawie art. 13d ustawy - obowiązujący plan miejscowy oraz obszar uzupełnienia zabudowy

232	45SJ	strefa wielofunkcyjna z zabudową mieszkaniową jednorodzinną	Strefa wyznaczona na podstawie art. 13d ustawy - obowiązujący plan miejscowy
233	46SJ	strefa wielofunkcyjna z zabudową mieszkaniową jednorodzinną	Strefa wyznaczona na podstawie art. 13d ustawy - obowiązujący plan miejscowy
234	47SJ	strefa wielofunkcyjna z zabudową mieszkaniową jednorodzinną	Strefa wyznaczona na podstawie art. 13d ustawy - obowiązujący plan miejscowy oraz obszar uzupełnienia zabudowy
235	48SJ	strefa wielofunkcyjna z zabudową mieszkaniową jednorodzinną	Strefa wyznaczona na podstawie art. 13d ustawy - obowiązujący plan miejscowy
236	49SJ	strefa wielofunkcyjna z zabudową mieszkaniową jednorodzinną	Strefa wyznaczona na podstawie art. 13d ustawy - obowiązujący plan miejscowy
237	50SJ	strefa wielofunkcyjna z zabudową mieszkaniową jednorodzinną	Strefa wyznaczona na podstawie art. 13d ustawy - obowiązujący plan miejscowy
238	51SJ	strefa wielofunkcyjna z zabudową mieszkaniową jednorodzinną	Strefa wyznaczona na podstawie art. 13d ustawy - obowiązujący plan miejscowy
239	52SJ	strefa wielofunkcyjna z zabudową mieszkaniową jednorodzinną	Strefa wyznaczona na podstawie art. 13d ustawy - obowiązujący plan miejscowy
240	53SJ	strefa wielofunkcyjna z zabudową mieszkaniową jednorodzinną	Strefa wyznaczona na podstawie art. 13d ustawy - obowiązujący plan miejscowy
241	54SJ	strefa wielofunkcyjna z zabudową mieszkaniową jednorodzinną	Strefa wyznaczona na podstawie art. 13d ustawy - obowiązujący plan miejscowy
242	55SJ	strefa wielofunkcyjna z zabudową mieszkaniową jednorodzinną	Strefa wyznaczona na podstawie art. 13d ustawy - obowiązujący plan miejscowy
243	56SJ	strefa wielofunkcyjna z zabudową mieszkaniową jednorodzinną	Strefa wyznaczona na podstawie art. 13d ustawy - obowiązujący plan miejscowy
244	57SJ	strefa wielofunkcyjna z zabudową mieszkaniową jednorodzinną	Strefa wyznaczona na podstawie art. 13d ustawy - obowiązujący plan miejscowy
245	58SJ	strefa wielofunkcyjna z zabudową mieszkaniową jednorodzinną	Strefa wyznaczona na podstawie art. 13d ustawy - obowiązujący plan miejscowy
246	59SJ	strefa wielofunkcyjna z zabudową mieszkaniową jednorodzinną	Strefa wyznaczona na podstawie art. 13d ustawy - obowiązujący plan miejscowy
247	60SJ	strefa wielofunkcyjna z zabudową mieszkaniową jednorodzinną	Strefa wyznaczona na podstawie art. 13d ustawy - obowiązujący plan miejscowy, obszar uzupełnienia zabudowy oraz złożone wnioski
248	61SJ	strefa wielofunkcyjna z zabudową mieszkaniową jednorodzinną	Strefa wyznaczona na podstawie art. 13d ustawy - obowiązujący plan miejscowy oraz obszar uzupełnienia zabudowy
249	62SJ	strefa wielofunkcyjna z zabudową mieszkaniową jednorodzinną	Strefa wyznaczona na podstawie art. 13d ustawy - obowiązujący plan miejscowy, obszar uzupełnienia zabudowy oraz złożone wnioski
250	63SJ	strefa wielofunkcyjna z zabudową mieszkaniową jednorodzinną	Strefa wyznaczona na podstawie art. 13d ustawy - obowiązujący plan miejscowy
251	64SJ	strefa wielofunkcyjna z zabudową mieszkaniową jednorodzinną	Strefa wyznaczona na podstawie projektu planu miejscowego będącego w trakcie opracowania
252	65SJ	strefa wielofunkcyjna z zabudową mieszkaniową jednorodzinną	Strefa wyznaczona na podstawie art. 13d ustawy - obowiązujący plan miejscowy
253	66SJ	strefa wielofunkcyjna z zabudową mieszkaniową jednorodzinną	Strefa wyznaczona na podstawie art. 13d ustawy - obowiązujący plan miejscowy oraz obszar uzupełnienia zabudowy
254	67SJ	strefa wielofunkcyjna z zabudową mieszkaniową jednorodzinną	Strefa wyznaczona na podstawie art. 13d ustawy - obowiązujący plan miejscowy
255	68SJ	strefa wielofunkcyjna z zabudową mieszkaniową jednorodzinną	Strefa wyznaczona na podstawie art. 13d ustawy - obowiązujący plan miejscowy
256	69SJ	strefa wielofunkcyjna z zabudową mieszkaniową jednorodzinną	Strefa wyznaczona na podstawie art. 13d ustawy - obowiązujący plan miejscowy
257	70SJ	strefa wielofunkcyjna z zabudową mieszkaniową jednorodzinną	Strefa wyznaczona na podstawie art. 13d ustawy - obowiązujący plan miejscowy
258	71SJ	strefa wielofunkcyjna z zabudową mieszkaniową jednorodzinną	Strefa wyznaczona na podstawie art. 13d ustawy - obowiązujący plan miejscowy
259	72SJ	strefa wielofunkcyjna z zabudową mieszkaniową jednorodzinną	Strefa wyznaczona na podstawie art. 13d ustawy - obowiązujący plan miejscowy

260	73SJ	strefa wielofunkcyjna z zabudową mieszkaniową jednorodzinną	Strefa wyznaczona na podstawie art. 13d ustawy - obowiązujący plan miejscowy oraz obszar uzupełnienia zabudowy
261	74SJ	strefa wielofunkcyjna z zabudową mieszkaniową jednorodzinną	Strefa wyznaczona na podstawie art. 13d ustawy - obowiązujący plan miejscowy
262	75SJ	strefa wielofunkcyjna z zabudową mieszkaniową jednorodzinną	Strefa wyznaczona na podstawie art. 13d ustawy - obowiązujący plan miejscowy oraz obszar uzupełnienia zabudowy
263	76SJ	strefa wielofunkcyjna z zabudową mieszkaniową jednorodzinną	Strefa wyznaczona na podstawie art. 13d ustawy - obowiązujący plan miejscowy oraz obszar uzupełnienia zabudowy
264	77SJ	strefa wielofunkcyjna z zabudową mieszkaniową jednorodzinną	Strefa wyznaczona na podstawie art. 13d ustawy - obowiązujący plan miejscowy
265	78SJ	strefa wielofunkcyjna z zabudową mieszkaniową jednorodzinną	Strefa wyznaczona na podstawie art. 13d ustawy - obowiązujący plan miejscowy
266	79SJ	strefa wielofunkcyjna z zabudową mieszkaniową jednorodzinną	Strefa wyznaczona na podstawie art. 13d ustawy - obowiązujący plan miejscowy oraz obszar uzupełnienia zabudowy
267	80SJ	strefa wielofunkcyjna z zabudową mieszkaniową jednorodzinną	Strefa wyznaczona na podstawie art. 13d ustawy - obowiązujący plan miejscowy, obszar uzupełnienia zabudowy oraz złożone wnioski
268	1SZ	strefa wielofunkcyjna z zabudową zagrodową	Strefa wyznaczona na podstawie art. 13d ustawy - obowiązujący plan miejscowy
269	2SZ	strefa wielofunkcyjna z zabudową zagrodową	Strefa wyznaczona na podstawie art. 13d ustawy - obowiązujący plan miejscowy
270	3SZ	strefa wielofunkcyjna z zabudową zagrodową	Strefa wyznaczona na podstawie art. 13d ustawy - obowiązujący plan miejscowy
271	4SZ	strefa wielofunkcyjna z zabudową zagrodową	Strefa wyznaczona na podstawie art. 13d ustawy - obowiązujący plan miejscowy
272	5SZ	strefa wielofunkcyjna z zabudową zagrodową	Strefa wyznaczona na podstawie art. 13d ustawy - obowiązujący plan miejscowy
273	1SU	strefa usługowa	Strefa wyznaczona na podstawie przeznaczenia terenu ustalonego w obowiązującym miejscowym planie zagospodarowania przestrzennego
274	2SU	strefa usługowa	Strefa wyznaczona na podstawie przeznaczenia terenu ustalonego w obowiązującym miejscowym planie zagospodarowania przestrzennego
275	3SU	strefa usługowa	Strefa wyznaczona na podstawie przeznaczenia terenu ustalonego w obowiązującym miejscowym planie zagospodarowania przestrzennego
276	4SU	strefa usługowa	Strefa wyznaczona na podstawie przeznaczenia terenu ustalonego w obowiązującym miejscowym planie zagospodarowania przestrzennego
277	5SU	strefa usługowa	Strefa wyznaczona na podstawie przeznaczenia terenu ustalonego w obowiązującym miejscowym planie zagospodarowania przestrzennego
278	6SU	strefa usługowa	Strefa wyznaczona na podstawie przeznaczenia terenu ustalonego w obowiązującym miejscowym planie zagospodarowania przestrzennego
279	7SU	strefa usługowa	Strefa wyznaczona na podstawie przeznaczenia terenu ustalonego w obowiązującym miejscowym planie zagospodarowania przestrzennego
280	8SU	strefa usługowa	Strefa wyznaczona na podstawie przeznaczenia terenu ustalonego w obowiązującym miejscowym planie zagospodarowania przestrzennego
281	9SU	strefa usługowa	Strefa wyznaczona na podstawie przeznaczenia terenu ustalonego w obowiązującym miejscowym planie zagospodarowania przestrzennego
282	10SU	strefa usługowa	Strefa wyznaczona na podstawie przeznaczenia terenu ustalonego w obowiązującym miejscowym planie zagospodarowania przestrzennego

283	11SU	strefa usługowa	Strefa wyznaczona na podstawie przeznaczenia terenu ustalonego w obowiązującym miejscowym planie zagospodarowania przestrzennego
284	12SU	strefa usługowa	Strefa wyznaczona na podstawie przeznaczenia terenu ustalonego w obowiązującym miejscowym planie zagospodarowania przestrzennego
285	13SU	strefa usługowa	Strefa wyznaczona na podstawie przeznaczenia terenu ustalonego w obowiązującym miejscowym planie zagospodarowania przestrzennego
286	14SU	strefa usługowa	Strefa wyznaczona na podstawie przeznaczenia terenu ustalonego w obowiązującym miejscowym planie zagospodarowania przestrzennego
287	15SU	strefa usługowa	Uwzględnienie faktycznego zagospodarowania terenu
288	16SU	strefa usługowa	Strefa wyznaczona na podstawie przeznaczenia terenu ustalonego w obowiązującym miejscowym planie zagospodarowania przestrzennego
289	17SU	strefa usługowa	Strefa wyznaczona na podstawie przeznaczenia terenu ustalonego w obowiązującym miejscowym planie zagospodarowania przestrzennego
290	18SU	strefa usługowa	Strefa wyznaczona na podstawie przeznaczenia terenu ustalonego w obowiązującym miejscowym planie zagospodarowania przestrzennego
291	19SU	strefa usługowa	Strefa wyznaczona na podstawie przeznaczenia terenu ustalonego w obowiązującym miejscowym planie zagospodarowania przestrzennego
292	20SU	strefa usługowa	Strefa wyznaczona na podstawie przeznaczenia terenu ustalonego w obowiązującym miejscowym planie zagospodarowania przestrzennego
293	21SU	strefa usługowa	Strefa wyznaczona na podstawie przeznaczenia terenu ustalonego w obowiązującym miejscowym planie zagospodarowania przestrzennego
294	22SU	strefa usługowa	Strefa wyznaczona na podstawie przeznaczenia terenu ustalonego w obowiązującym miejscowym planie zagospodarowania przestrzennego
295	23SU	strefa usługowa	Strefa wyznaczona na podstawie przeznaczenia terenu ustalonego w obowiązującym miejscowym planie zagospodarowania przestrzennego
296	24SU	strefa usługowa	Strefa wyznaczona na podstawie przeznaczenia terenu ustalonego w obowiązującym miejscowym planie zagospodarowania przestrzennego
297	25SU	strefa usługowa	Strefa wyznaczona na podstawie przeznaczenia terenu ustalonego w obowiązującym miejscowym planie zagospodarowania przestrzennego
298	26SU	strefa usługowa	Strefa wyznaczona na podstawie przeznaczenia terenu ustalonego w obowiązującym miejscowym planie zagospodarowania przestrzennego
299	27SU	strefa usługowa	Strefa wyznaczona na podstawie przeznaczenia terenu ustalonego w obowiązującym miejscowym planie zagospodarowania przestrzennego
300	28SU	strefa usługowa	Strefa wyznaczona na podstawie przeznaczenia terenu ustalonego w obowiązującym miejscowym planie zagospodarowania przestrzennego
301	29SU	strefa usługowa	Strefa wyznaczona na podstawie przeznaczenia terenu ustalonego w obowiązującym miejscowym planie zagospodarowania przestrzennego
302	30SU	strefa usługowa	Strefa wyznaczona na podstawie przeznaczenia terenu ustalonego w obowiązującym miejscowym planie zagospodarowania przestrzennego
303	31SU	strefa usługowa	Strefa wyznaczona na podstawie przeznaczenia terenu ustalonego w obowiązującym miejscowym planie zagospodarowania przestrzennego

304	32SU	strefa usługowa	Strefa wyznaczona na podstawie przeznaczenia terenu ustalonego w obowiązującym miejscowym planie zagospodarowania przestrzennego
305	33SU	strefa usługowa	Strefa wyznaczona na podstawie przeznaczenia terenu ustalonego w obowiązującym miejscowym planie zagospodarowania przestrzennego
306	34SU	strefa usługowa	Strefa wyznaczona na podstawie przeznaczenia terenu ustalonego w obowiązującym miejscowym planie zagospodarowania przestrzennego
307	35SU	strefa usługowa	Strefa wyznaczona na podstawie przeznaczenia terenu ustalonego w obowiązującym miejscowym planie zagospodarowania przestrzennego
308	36SU	strefa usługowa	Strefa wyznaczona na podstawie przeznaczenia terenu ustalonego w obowiązującym miejscowym planie zagospodarowania przestrzennego
309	37SU	strefa usługowa	Strefa wyznaczona na podstawie przeznaczenia terenu ustalonego w obowiązującym miejscowym planie zagospodarowania przestrzennego
310	38SU	strefa usługowa	Strefa wyznaczona na podstawie przeznaczenia terenu ustalonego w obowiązującym miejscowym planie zagospodarowania przestrzennego
311	39SU	strefa usługowa	Strefa wyznaczona na podstawie przeznaczenia terenu ustalonego w obowiązującym miejscowym planie zagospodarowania przestrzennego
312	40SU	strefa usługowa	Strefa wyznaczona na podstawie przeznaczenia terenu ustalonego w obowiązującym miejscowym planie zagospodarowania przestrzennego
313	41SU	strefa usługowa	Strefa wyznaczona na podstawie przeznaczenia terenu ustalonego w obowiązującym miejscowym planie zagospodarowania przestrzennego
314	42SU	strefa usługowa	Strefa wyznaczona na podstawie przeznaczenia terenu ustalonego w obowiązującym miejscowym planie zagospodarowania przestrzennego
315	43SU	strefa usługowa	Strefa wyznaczona na podstawie przeznaczenia terenu ustalonego w obowiązującym miejscowym planie zagospodarowania przestrzennego
316	44SU	strefa usługowa	Strefa wyznaczona na podstawie przeznaczenia terenu ustalonego w obowiązującym miejscowym planie zagospodarowania przestrzennego
317	45SU	strefa usługowa	Strefa wyznaczona na podstawie przeznaczenia terenu ustalonego w obowiązującym miejscowym planie zagospodarowania przestrzennego
318	46SU	strefa usługowa	Strefa wyznaczona na podstawie przeznaczenia terenu ustalonego w obowiązującym miejscowym planie zagospodarowania przestrzennego
319	47SU	strefa usługowa	Strefa wyznaczona na podstawie przeznaczenia terenu ustalonego w obowiązującym miejscowym planie zagospodarowania przestrzennego
320	48SU	strefa usługowa	Strefa wyznaczona na podstawie przeznaczenia terenu ustalonego w obowiązującym miejscowym planie zagospodarowania przestrzennego
321	49SU	strefa usługowa	Strefa wyznaczona na podstawie przeznaczenia terenu ustalonego w obowiązującym miejscowym planie zagospodarowania przestrzennego
322	50SU	strefa usługowa	Strefa wyznaczona na podstawie przeznaczenia terenu ustalonego w obowiązującym miejscowym planie zagospodarowania przestrzennego
323	51SU	strefa usługowa	Strefa wyznaczona na podstawie przeznaczenia terenu ustalonego w obowiązującym miejscowym planie zagospodarowania przestrzennego

324	52SU	strefa usługowa	Strefa wyznaczona na podstawie przeznaczenia terenu ustalonego w obowiązującym miejscowym planie zagospodarowania przestrzennego
325	53SU	strefa usługowa	Strefa wyznaczona na podstawie przeznaczenia terenu ustalonego w obowiązującym miejscowym planie zagospodarowania przestrzennego
326	54SU	strefa usługowa	Strefa wyznaczona na podstawie przeznaczenia terenu ustalonego w obowiązującym miejscowym planie zagospodarowania przestrzennego
327	55SU	strefa usługowa	Strefa wyznaczona na podstawie przeznaczenia terenu ustalonego w obowiązującym miejscowym planie zagospodarowania przestrzennego
328	56SU	strefa usługowa	Strefa wyznaczona na podstawie przeznaczenia terenu ustalonego w obowiązującym miejscowym planie zagospodarowania przestrzennego
329	57SU	strefa usługowa	Strefa wyznaczona na podstawie przeznaczenia terenu ustalonego w obowiązującym miejscowym planie zagospodarowania przestrzennego
330	58SU	strefa usługowa	Strefa wyznaczona na podstawie przeznaczenia terenu ustalonego w obowiązującym miejscowym planie zagospodarowania przestrzennego
331	59SU	strefa usługowa	Strefa wyznaczona na podstawie przeznaczenia terenu ustalonego w obowiązującym miejscowym planie zagospodarowania przestrzennego
332	60SU	strefa usługowa	Strefa wyznaczona na podstawie przeznaczenia terenu ustalonego w obowiązującym miejscowym planie zagospodarowania przestrzennego
333	61SU	strefa usługowa	Strefa wyznaczona na podstawie przeznaczenia terenu ustalonego w obowiązującym miejscowym planie zagospodarowania przestrzennego
334	62SU	strefa usługowa	Strefa wyznaczona na podstawie przeznaczenia terenu ustalonego w obowiązującym miejscowym planie zagospodarowania przestrzennego
335	63SU	strefa usługowa	Strefa wyznaczona na podstawie przeznaczenia terenu ustalonego w obowiązującym miejscowym planie zagospodarowania przestrzennego
336	64SU	strefa usługowa	Strefa wyznaczona na podstawie przeznaczenia terenu ustalonego w obowiązującym miejscowym planie zagospodarowania przestrzennego
337	65SU	strefa usługowa	Strefa wyznaczona na podstawie przeznaczenia terenu ustalonego w obowiązującym miejscowym planie zagospodarowania przestrzennego
338	66SU	strefa usługowa	Strefa wyznaczona na podstawie przeznaczenia terenu ustalonego w obowiązującym miejscowym planie zagospodarowania przestrzennego
339	67SU	strefa usługowa	Strefa wyznaczona na podstawie przeznaczenia terenu ustalonego w obowiązującym miejscowym planie zagospodarowania przestrzennego
340	68SU	strefa usługowa	Strefa wyznaczona na podstawie przeznaczenia terenu ustalonego w obowiązującym miejscowym planie zagospodarowania przestrzennego
341	69SU	strefa usługowa	Strefa wyznaczona na podstawie przeznaczenia terenu ustalonego w obowiązującym miejscowym planie zagospodarowania przestrzennego
342	70SU	strefa usługowa	Strefa wyznaczona na podstawie przeznaczenia terenu ustalonego w obowiązującym miejscowym planie zagospodarowania przestrzennego
343	71SU	strefa usługowa	Strefa wyznaczona na podstawie przeznaczenia terenu ustalonego w obowiązującym miejscowym planie zagospodarowania przestrzennego

344	72SU	strefa usługowa	Strefa wyznaczona na podstawie przeznaczenia terenu ustalonego w obowiązującym miejscowym planie zagospodarowania przestrzennego
345	73SU	strefa usługowa	Strefa wyznaczona na podstawie przeznaczenia terenu ustalonego w obowiązującym miejscowym planie zagospodarowania przestrzennego
346	74SU	strefa usługowa	Strefa wyznaczona na podstawie przeznaczenia terenu ustalonego w obowiązującym miejscowym planie zagospodarowania przestrzennego
347	75SU	strefa usługowa	Strefa wyznaczona na podstawie przeznaczenia terenu ustalonego w obowiązującym miejscowym planie zagospodarowania przestrzennego
348	76SU	strefa usługowa	Strefa wyznaczona na podstawie przeznaczenia terenu ustalonego w obowiązującym miejscowym planie zagospodarowania przestrzennego
349	77SU	strefa usługowa	Strefa wyznaczona na podstawie przeznaczenia terenu ustalonego w obowiązującym miejscowym planie zagospodarowania przestrzennego
350	78SU	strefa usługowa	Strefa wyznaczona na podstawie przeznaczenia terenu ustalonego w obowiązującym miejscowym planie zagospodarowania przestrzennego
351	79SU	strefa usługowa	Strefa wyznaczona na podstawie przeznaczenia terenu ustalonego w obowiązującym miejscowym planie zagospodarowania przestrzennego
352	80SU	strefa usługowa	Strefa wyznaczona na podstawie przeznaczenia terenu ustalonego w obowiązującym miejscowym planie zagospodarowania przestrzennego
353	81SU	strefa usługowa	Strefa wyznaczona na podstawie przeznaczenia terenu ustalonego w obowiązującym miejscowym planie zagospodarowania przestrzennego
354	82SU	strefa usługowa	Strefa wyznaczona na podstawie przeznaczenia terenu ustalonego w obowiązującym miejscowym planie zagospodarowania przestrzennego oraz złożonego wniosku
355	83SU	strefa usługowa	Strefa wyznaczona na podstawie przeznaczenia terenu ustalonego w obowiązującym miejscowym planie zagospodarowania przestrzennego
356	84SU	strefa usługowa	Strefa wyznaczona na podstawie projektu planu miejscowego będącego w trakcie opracowania
357	85SU	strefa usługowa	Strefa wyznaczona na podstawie: - projektu planu miejscowego będącego w trakcie opracowania
358	86SU	strefa usługowa	Strefa wyznaczona na podstawie projektu planu miejscowego będącego w trakcie opracowania
359	87SU	strefa usługowa	Strefa wyznaczona na podstawie przeznaczenia terenu ustalonego w obowiązującym miejscowym planie zagospodarowania przestrzennego
360	88SU	strefa usługowa	Strefa wyznaczona na podstawie projektu planu miejscowego będącego w trakcie opracowania
361	89SU	strefa usługowa	Strefa wyznaczona na podstawie przeznaczenia terenu ustalonego w obowiązującym miejscowym planie zagospodarowania przestrzennego
362	90SU	strefa usługowa	Strefa wyznaczona na podstawie przeznaczenia terenu ustalonego w obowiązującym miejscowym planie zagospodarowania przestrzennego
363	91SU	strefa usługowa	Strefa wyznaczona na podstawie przeznaczenia terenu ustalonego w obowiązującym miejscowym planie zagospodarowania przestrzennego
364	92SU	strefa usługowa	Strefa wyznaczona na podstawie przeznaczenia terenu ustalonego w obowiązującym miejscowym planie zagospodarowania przestrzennego

365	93SU	strefa usługowa	Strefa wyznaczona na podstawie przeznaczenia terenu ustalonego w obowiązującym miejscowym planie zagospodarowania przestrzennego
366	94SU	strefa usługowa	Strefa wyznaczona na podstawie przeznaczenia terenu ustalonego w obowiązującym miejscowym planie zagospodarowania przestrzennego
367	95SU	strefa usługowa	Strefa wyznaczona na podstawie przeznaczenia terenu ustalonego w obowiązującym miejscowym planie zagospodarowania przestrzennego
368	96SU	strefa usługowa	Strefa wyznaczona na podstawie przeznaczenia terenu ustalonego w obowiązującym miejscowym planie zagospodarowania przestrzennego
369	97SU	strefa usługowa	Strefa wyznaczona na podstawie przeznaczenia terenu ustalonego w obowiązującym miejscowym planie zagospodarowania przestrzennego
370	98SU	strefa usługowa	Strefa wyznaczona na podstawie przeznaczenia terenu ustalonego w obowiązującym miejscowym planie zagospodarowania przestrzennego
371	99SU	strefa usługowa	Strefa wyznaczona na podstawie przeznaczenia terenu ustalonego w obowiązującym miejscowym planie zagospodarowania przestrzennego
372	100SU	strefa usługowa	Strefa wyznaczona na podstawie przeznaczenia terenu ustalonego w obowiązującym miejscowym planie zagospodarowania przestrzennego
373	101SU	strefa usługowa	Strefa wyznaczona na podstawie przeznaczenia terenu ustalonego w obowiązującym miejscowym planie zagospodarowania przestrzennego
374	102SU	strefa usługowa	Strefa wyznaczona na podstawie przeznaczenia terenu ustalonego w obowiązującym miejscowym planie zagospodarowania przestrzennego
375	103SU	strefa usługowa	Strefa wyznaczona na podstawie przeznaczenia terenu ustalonego w obowiązującym miejscowym planie zagospodarowania przestrzennego
376	104SU	strefa usługowa	Strefa wyznaczona na podstawie przeznaczenia terenu ustalonego w obowiązującym miejscowym planie zagospodarowania przestrzennego
377	105SU	strefa usługowa	Strefa wyznaczona na podstawie przeznaczenia terenu ustalonego w obowiązującym miejscowym planie zagospodarowania przestrzennego
378	106SU	strefa usługowa	Strefa wyznaczona na podstawie przeznaczenia terenu ustalonego w obowiązującym miejscowym planie zagospodarowania przestrzennego
379	107SU	strefa usługowa	Strefa wyznaczona na podstawie przeznaczenia terenu ustalonego w obowiązującym miejscowym planie zagospodarowania przestrzennego
380	108SU	strefa usługowa	Strefa wyznaczona na podstawie przeznaczenia terenu ustalonego w obowiązującym miejscowym planie zagospodarowania przestrzennego
381	109SU	strefa usługowa	Strefa wyznaczona na podstawie przeznaczenia terenu ustalonego w obowiązującym miejscowym planie zagospodarowania przestrzennego
382	110SU	strefa usługowa	Strefa wyznaczona na podstawie przeznaczenia terenu ustalonego w obowiązującym miejscowym planie zagospodarowania przestrzennego
383	1SH	strefa handlu wielkopowierzchniowego	Strefa wyznaczona na podstawie przeznaczenia terenu ustalonego w obowiązującym miejscowym planie zagospodarowania przestrzennego
384	2SH	strefa handlu wielkopowierzchniowego	Strefa wyznaczona na podstawie przeznaczenia terenu ustalonego w obowiązującym miejscowym planie zagospodarowania przestrzennego

385	3SH	strefa handlu wielkopowierzchniowego	Strefa wyznaczona na podstawie przeznaczenia terenu ustalonego w obowiązującym miejscowym planie zagospodarowania przestrzennego
386	4SH	strefa handlu wielkopowierzchniowego	Strefa wyznaczona na podstawie przeznaczenia terenu ustalonego w obowiązującym miejscowym planie zagospodarowania przestrzennego
387	5SH	strefa handlu wielkopowierzchniowego	Strefa wyznaczona na podstawie przeznaczenia terenu ustalonego w obowiązującym miejscowym planie zagospodarowania przestrzennego
388	6SH	strefa handlu wielkopowierzchniowego	Strefa wyznaczona na podstawie przeznaczenia terenu ustalonego w obowiązującym miejscowym planie zagospodarowania przestrzennego
389	1SP	strefa gospodarcza	Strefa wyznaczona na podstawie przeznaczenia terenu ustalonego w obowiązującym miejscowym planie zagospodarowania przestrzennego
390	2SP	strefa gospodarcza	Strefa wyznaczona na podstawie przeznaczenia terenu ustalonego w obowiązującym miejscowym planie zagospodarowania przestrzennego oraz faktycznego zagospodarowania terenu
391	3SP	strefa gospodarcza	Strefa wyznaczona na podstawie przeznaczenia terenu ustalonego w obowiązującym miejscowym planie zagospodarowania przestrzennego
392	4SP	strefa gospodarcza	Strefa wyznaczona na podstawie przeznaczenia terenu ustalonego w obowiązującym miejscowym planie zagospodarowania przestrzennego
393	5SP	strefa gospodarcza	Strefa wyznaczona na podstawie przeznaczenia terenu ustalonego w obowiązującym miejscowym planie zagospodarowania przestrzennego
394	6SP	strefa gospodarcza	Strefa wyznaczona na podstawie przeznaczenia terenu ustalonego w obowiązującym miejscowym planie zagospodarowania przestrzennego
395	7SP	strefa gospodarcza	Strefa wyznaczona na podstawie przeznaczenia terenu ustalonego w obowiązującym miejscowym planie zagospodarowania przestrzennego
396	8SP	strefa gospodarcza	Strefa wyznaczona na podstawie przeznaczenia terenu ustalonego w obowiązującym miejscowym planie zagospodarowania przestrzennego
397	9SP	strefa gospodarcza	Strefa wyznaczona na podstawie przeznaczenia terenu ustalonego w obowiązującym miejscowym planie zagospodarowania przestrzennego
398	10SP	strefa gospodarcza	Strefa wyznaczona na podstawie przeznaczenia terenu ustalonego w obowiązującym miejscowym planie zagospodarowania przestrzennego
399	11SP	strefa gospodarcza	Strefa wyznaczona na podstawie przeznaczenia terenu ustalonego w obowiązującym miejscowym planie zagospodarowania przestrzennego
400	12SP	strefa gospodarcza	Strefa wyznaczona na podstawie przeznaczenia terenu ustalonego w obowiązującym miejscowym planie zagospodarowania przestrzennego
401	13SP	strefa gospodarcza	Strefa wyznaczona na podstawie przeznaczenia terenu ustalonego w obowiązującym miejscowym planie zagospodarowania przestrzennego
402	14SP	strefa gospodarcza	Strefa wyznaczona na podstawie przeznaczenia terenu ustalonego w obowiązującym miejscowym planie zagospodarowania przestrzennego
403	15SP	strefa gospodarcza	Strefa wyznaczona na podstawie przeznaczenia terenu ustalonego w obowiązującym miejscowym planie zagospodarowania przestrzennego
404	16SP	strefa gospodarcza	Strefa wyznaczona na podstawie przeznaczenia terenu ustalonego w obowiązującym miejscowym planie zagospodarowania przestrzennego

405	17SP	strefa gospodarcza	Strefa wyznaczona na podstawie przeznaczenia terenu ustalonego w obowiązującym miejscowym planie zagospodarowania przestrzennego
406	18SP	strefa gospodarcza	Strefa wyznaczona na podstawie przeznaczenia terenu ustalonego w obowiązującym miejscowym planie zagospodarowania przestrzennego
407	19SP	strefa gospodarcza	Strefa wyznaczona na podstawie przeznaczenia terenu ustalonego w obowiązującym miejscowym planie zagospodarowania przestrzennego oraz złożonego wniosku
408	20SP	strefa gospodarcza	Strefa wyznaczona na podstawie przeznaczenia terenu ustalonego w obowiązującym miejscowym planie zagospodarowania przestrzennego
409	21SP	strefa gospodarcza	Strefa wyznaczona na podstawie przeznaczenia terenu ustalonego w obowiązującym miejscowym planie zagospodarowania przestrzennego
410	22SP	strefa gospodarcza	Strefa wyznaczona na podstawie przeznaczenia terenu ustalonego w obowiązującym miejscowym planie zagospodarowania przestrzennego
411	23SP	strefa gospodarcza	Strefa wyznaczona na podstawie przeznaczenia terenu ustalonego w obowiązującym miejscowym planie zagospodarowania przestrzennego
412	24SP	strefa gospodarcza	Strefa wyznaczona na podstawie przeznaczenia terenu ustalonego w obowiązującym miejscowym planie zagospodarowania przestrzennego
413	25SP	strefa gospodarcza	Strefa wyznaczona na podstawie przeznaczenia terenu ustalonego w obowiązującym miejscowym planie zagospodarowania przestrzennego
414	26SP	strefa gospodarcza	Strefa wyznaczona na podstawie przeznaczenia terenu ustalonego w obowiązującym miejscowym planie zagospodarowania przestrzennego
415	27SP	strefa gospodarcza	Strefa wyznaczona na podstawie przeznaczenia terenu ustalonego w obowiązującym miejscowym planie zagospodarowania przestrzennego
416	28SP	strefa gospodarcza	Strefa wyznaczona na podstawie przeznaczenia terenu ustalonego w obowiązującym miejscowym planie zagospodarowania przestrzennego
417	29SP	strefa gospodarcza	Strefa wyznaczona na podstawie przeznaczenia terenu ustalonego w obowiązującym miejscowym planie zagospodarowania przestrzennego
418	30SP	strefa gospodarcza	Strefa wyznaczona na podstawie przeznaczenia terenu ustalonego w obowiązującym miejscowym planie zagospodarowania przestrzennego
419	31SP	strefa gospodarcza	Strefa wyznaczona na podstawie przeznaczenia terenu ustalonego w obowiązującym miejscowym planie zagospodarowania przestrzennego
420	32SP	strefa gospodarcza	Strefa wyznaczona na podstawie przeznaczenia terenu ustalonego w obowiązującym miejscowym planie zagospodarowania przestrzennego
421	33SP	strefa gospodarcza	Strefa wyznaczona na podstawie przeznaczenia terenu ustalonego w obowiązującym miejscowym planie zagospodarowania przestrzennego
422	34SP	strefa gospodarcza	Strefa wyznaczona na podstawie przeznaczenia terenu ustalonego w obowiązującym miejscowym planie zagospodarowania przestrzennego
423	35SP	strefa gospodarcza	Strefa wyznaczona na podstawie przeznaczenia terenu ustalonego w obowiązującym miejscowym planie zagospodarowania przestrzennego
424	36SP	strefa gospodarcza	Strefa wyznaczona na podstawie przeznaczenia terenu ustalonego w obowiązującym miejscowym planie zagospodarowania przestrzennego

425	37SP	strefa gospodarcza	Strefa wyznaczona na podstawie przeznaczenia terenu ustalonego w obowiązującym miejscowym planie zagospodarowania przestrzennego
426	38SP	strefa gospodarcza	Strefa wyznaczona na podstawie przeznaczenia terenu ustalonego w obowiązującym miejscowym planie zagospodarowania przestrzennego
427	39SP	strefa gospodarcza	Strefa wyznaczona na podstawie przeznaczenia terenu ustalonego w obowiązującym miejscowym planie zagospodarowania przestrzennego
428	40SP	strefa gospodarcza	Strefa wyznaczona na podstawie przeznaczenia terenu ustalonego w obowiązującym miejscowym planie zagospodarowania przestrzennego
429	41SP	strefa gospodarcza	Strefa wyznaczona na podstawie przeznaczenia terenu ustalonego w obowiązującym miejscowym planie zagospodarowania przestrzennego
430	42SP	strefa gospodarcza	Strefa wyznaczona na podstawie przeznaczenia terenu ustalonego w obowiązującym miejscowym planie zagospodarowania przestrzennego
431	43SP	strefa gospodarcza	Strefa wyznaczona na podstawie przeznaczenia terenu ustalonego w obowiązującym miejscowym planie zagospodarowania przestrzennego
432	44SP	strefa gospodarcza	Strefa wyznaczona na podstawie przeznaczenia terenu ustalonego w obowiązującym miejscowym planie zagospodarowania przestrzennego
433	45SP	strefa gospodarcza	Strefa wyznaczona na podstawie przeznaczenia terenu ustalonego w obowiązującym miejscowym planie zagospodarowania przestrzennego
434	46SP	strefa gospodarcza	Strefa wyznaczona na podstawie przeznaczenia terenu ustalonego w obowiązującym miejscowym planie zagospodarowania przestrzennego
435	47SP	strefa gospodarcza	Strefa wyznaczona na podstawie przeznaczenia terenu ustalonego w obowiązującym miejscowym planie zagospodarowania przestrzennego
436	48SP	strefa gospodarcza	Strefa wyznaczona na podstawie przeznaczenia terenu ustalonego w obowiązującym miejscowym planie zagospodarowania przestrzennego
437	49SP	strefa gospodarcza	Strefa wyznaczona na podstawie przeznaczenia terenu ustalonego w obowiązującym miejscowym planie zagospodarowania przestrzennego
438	50SP	strefa gospodarcza	Strefa wyznaczona na podstawie przeznaczenia terenu ustalonego w obowiązującym miejscowym planie zagospodarowania przestrzennego
439	51SP	strefa gospodarcza	Strefa wyznaczona na podstawie przeznaczenia terenu ustalonego w obowiązującym miejscowym planie zagospodarowania przestrzennego
440	52SP	strefa gospodarcza	Strefa wyznaczona na podstawie przeznaczenia terenu ustalonego w obowiązującym miejscowym planie zagospodarowania przestrzennego
441	53SP	strefa gospodarcza	Strefa wyznaczona na podstawie przeznaczenia terenu ustalonego w obowiązującym miejscowym planie zagospodarowania przestrzennego
442	54SP	strefa gospodarcza	Strefa wyznaczona na podstawie przeznaczenia terenu ustalonego w obowiązującym miejscowym planie zagospodarowania przestrzennego
443	55SP	strefa gospodarcza	Strefa wyznaczona na podstawie przeznaczenia terenu ustalonego w obowiązującym miejscowym planie zagospodarowania przestrzennego
444	56SP	strefa gospodarcza	Strefa wyznaczona na podstawie przeznaczenia terenu ustalonego w obowiązującym miejscowym planie zagospodarowania przestrzennego oraz złożonego wniosku

445	57SP	strefa gospodarcza	Strefa wyznaczona na podstawie przeznaczenia terenu ustalonego w obowiązującym miejscowym planie zagospodarowania przestrzennego
446	58SP	strefa gospodarcza	Strefa wyznaczona na podstawie przeznaczenia terenu ustalonego w obowiązującym miejscowym planie zagospodarowania przestrzennego
447	59SP	strefa gospodarcza	Strefa wyznaczona na podstawie przeznaczenia terenu ustalonego w obowiązującym miejscowym planie zagospodarowania przestrzennego
448	60SP	strefa gospodarcza	Strefa wyznaczona na podstawie przeznaczenia terenu ustalonego w obowiązującym miejscowym planie zagospodarowania przestrzennego
449	61SP	strefa gospodarcza	Strefa wyznaczona na podstawie przeznaczenia terenu ustalonego w obowiązującym miejscowym planie zagospodarowania przestrzennego
450	62SP	strefa gospodarcza	Strefa wyznaczona na podstawie przeznaczenia terenu ustalonego w obowiązującym miejscowym planie zagospodarowania przestrzennego oraz złożonego wniosku
451	63SP	strefa gospodarcza	Strefa wyznaczona na podstawie przeznaczenia terenu ustalonego w obowiązującym miejscowym planie zagospodarowania przestrzennego
452	64SP	strefa gospodarcza	Strefa wyznaczona na podstawie przeznaczenia terenu ustalonego w obowiązującym miejscowym planie zagospodarowania przestrzennego
453	65SP	strefa gospodarcza	Strefa wyznaczona na podstawie przeznaczenia terenu ustalonego w obowiązującym miejscowym planie zagospodarowania przestrzennego
454	66SP	strefa gospodarcza	Strefa wyznaczona na podstawie przeznaczenia terenu ustalonego w obowiązującym miejscowym planie zagospodarowania przestrzennego
455	67SP	strefa gospodarcza	Strefa wyznaczona na podstawie przeznaczenia terenu ustalonego w obowiązującym miejscowym planie zagospodarowania przestrzennego
456	68SP	strefa gospodarcza	Strefa wyznaczona na podstawie przeznaczenia terenu ustalonego w obowiązującym miejscowym planie zagospodarowania przestrzennego
457	69SP	strefa gospodarcza	Strefa wyznaczona na podstawie przeznaczenia terenu ustalonego w obowiązującym miejscowym planie zagospodarowania przestrzennego
458	70SP	strefa gospodarcza	Strefa wyznaczona na podstawie przeznaczenia terenu ustalonego w obowiązującym miejscowym planie zagospodarowania przestrzennego
459	71SP	strefa gospodarcza	Strefa wyznaczona na podstawie przeznaczenia terenu ustalonego w obowiązującym miejscowym planie zagospodarowania przestrzennego
460	72SP	strefa gospodarcza	Strefa wyznaczona na podstawie przeznaczenia terenu ustalonego w obowiązującym miejscowym planie zagospodarowania przestrzennego
461	73SP	strefa gospodarcza	Strefa wyznaczona na podstawie przeznaczenia terenu ustalonego w obowiązującym miejscowym planie zagospodarowania przestrzennego
462	74SP	strefa gospodarcza	Strefa wyznaczona na podstawie przeznaczenia terenu ustalonego w obowiązującym miejscowym planie zagospodarowania przestrzennego
463	75SP	strefa gospodarcza	Strefa wyznaczona na podstawie przeznaczenia terenu ustalonego w obowiązującym miejscowym planie zagospodarowania przestrzennego
464	1SR	strefa produkcji rolniczej	Strefa wyznaczona na podstawie przeznaczenia terenu ustalonego w obowiązującym miejscowym planie zagospodarowania przestrzennego

465	2SR	strefa produkcji rolniczej	Strefa wyznaczona na podstawie przeznaczenia terenu ustalonego w obowiązującym miejscowym planie zagospodarowania przestrzennego
466	3SR	strefa produkcji rolniczej	Strefa wyznaczona na podstawie przeznaczenia terenu ustalonego w obowiązującym miejscowym planie zagospodarowania przestrzennego
467	4SR	strefa produkcji rolniczej	Strefa wyznaczona na podstawie przeznaczenia terenu ustalonego w obowiązującym miejscowym planie zagospodarowania przestrzennego
468	1SI	strefa infrastrukturalna	Strefa wyznaczona na podstawie przeznaczenia terenu ustalonego w obowiązującym miejscowym planie zagospodarowania przestrzennego
469	2SI	strefa infrastrukturalna	Strefa wyznaczona na podstawie przeznaczenia terenu ustalonego w obowiązującym miejscowym planie zagospodarowania przestrzennego
470	3SI	strefa infrastrukturalna	Strefa wyznaczona na podstawie faktycznego zagospodarowania terenu
471	4SI	strefa infrastrukturalna	Strefa wyznaczona na podstawie przeznaczenia terenu ustalonego w obowiązującym miejscowym planie zagospodarowania przestrzennego
472	5SI	strefa infrastrukturalna	Strefa wyznaczona na podstawie przeznaczenia terenu ustalonego w obowiązującym miejscowym planie zagospodarowania przestrzennego
473	6SI	strefa infrastrukturalna	Strefa wyznaczona na podstawie przeznaczenia terenu ustalonego w obowiązującym miejscowym planie zagospodarowania przestrzennego
474	7SI	strefa infrastrukturalna	Strefa wyznaczona na podstawie przeznaczenia terenu ustalonego w obowiązującym miejscowym planie zagospodarowania przestrzennego
475	8SI	strefa infrastrukturalna	Strefa wyznaczona na podstawie faktycznego zagospodarowania terenu
476	9SI	strefa infrastrukturalna	Strefa wyznaczona na podstawie przeznaczenia terenu ustalonego w obowiązującym miejscowym planie zagospodarowania przestrzennego
477	10SI	strefa infrastrukturalna	Strefa wyznaczona na podstawie przeznaczenia terenu ustalonego w obowiązującym miejscowym planie zagospodarowania przestrzennego
478	11SI	strefa infrastrukturalna	Strefa wyznaczona na podstawie przeznaczenia terenu ustalonego w obowiązującym miejscowym planie zagospodarowania przestrzennego
479	12SI	strefa infrastrukturalna	Strefa wyznaczona na podstawie przeznaczenia terenu ustalonego w obowiązującym miejscowym planie zagospodarowania przestrzennego
480	13SI	strefa infrastrukturalna	Strefa wyznaczona na podstawie przeznaczenia terenu ustalonego w obowiązującym miejscowym planie zagospodarowania przestrzennego
481	14SI	strefa infrastrukturalna	Strefa wyznaczona na podstawie przeznaczenia terenu ustalonego w obowiązującym miejscowym planie zagospodarowania przestrzennego
482	15SI	strefa infrastrukturalna	Strefa wyznaczona na podstawie przeznaczenia terenu ustalonego w obowiązującym miejscowym planie zagospodarowania przestrzennego
483	16SI	strefa infrastrukturalna	Strefa wyznaczona na podstawie przeznaczenia terenu ustalonego w obowiązującym miejscowym planie zagospodarowania przestrzennego
484	17SI	strefa infrastrukturalna	Strefa wyznaczona na podstawie przeznaczenia terenu ustalonego w obowiązującym miejscowym planie zagospodarowania przestrzennego
485	18SI	strefa infrastrukturalna	Strefa wyznaczona na podstawie złożonego wniosku
486	19SI	strefa infrastrukturalna	Strefa wyznaczona na podstawie przeznaczenia terenu ustalonego w obowiązującym miejscowym planie zagospodarowania przestrzennego

487	20SI	strefa infrastrukturalna	Strefa wyznaczona na podstawie przeznaczenia terenu ustalonego w obowiązującym miejscowym planie zagospodarowania przestrzennego
488	21SI	strefa infrastrukturalna	Strefa wyznaczona na podstawie przeznaczenia terenu ustalonego w obowiązującym miejscowym planie zagospodarowania przestrzennego
489	22SI	strefa infrastrukturalna	Strefa wyznaczona na podstawie przeznaczenia terenu ustalonego w obowiązującym miejscowym planie zagospodarowania przestrzennego
490	23SI	strefa infrastrukturalna	Strefa wyznaczona na podstawie planowanej lokalizacji inwestycji
491	24SI	strefa infrastrukturalna	Strefa wyznaczona na podstawie przeznaczenia terenu ustalonego w obowiązującym miejscowym planie zagospodarowania przestrzennego
492	25SI	strefa infrastrukturalna	Strefa wyznaczona na podstawie przeznaczenia terenu ustalonego w obowiązującym miejscowym planie zagospodarowania przestrzennego
493	26SI	strefa infrastrukturalna	Strefa wyznaczona na podstawie przeznaczenia terenu ustalonego w obowiązującym miejscowym planie zagospodarowania przestrzennego
494	27SI	strefa infrastrukturalna	Strefa wyznaczona na podstawie przeznaczenia terenu ustalonego w obowiązującym miejscowym planie zagospodarowania przestrzennego
495	28SI	strefa infrastrukturalna	Strefa wyznaczona na podstawie przeznaczenia terenu ustalonego w obowiązującym miejscowym planie zagospodarowania przestrzennego
496	29SI	strefa infrastrukturalna	Strefa wyznaczona na podstawie przeznaczenia terenu ustalonego w obowiązującym miejscowym planie zagospodarowania przestrzennego
497	30SI	strefa infrastrukturalna	Strefa wyznaczona na podstawie przeznaczenia terenu ustalonego w obowiązującym miejscowym planie zagospodarowania przestrzennego
498	31SI	strefa infrastrukturalna	Strefa wyznaczona na podstawie przeznaczenia terenu ustalonego w obowiązującym miejscowym planie zagospodarowania przestrzennego
499	32SI	strefa infrastrukturalna	Strefa wyznaczona na podstawie przeznaczenia terenu ustalonego w obowiązującym miejscowym planie zagospodarowania przestrzennego
500	33SI	strefa infrastrukturalna	Strefa wyznaczona na podstawie faktycznego zagospodarowania terenu
501	34SI	strefa infrastrukturalna	Strefa wyznaczona na podstawie przeznaczenia terenu ustalonego w obowiązującym miejscowym planie zagospodarowania przestrzennego oraz planowanych inwestycji
502	35SI	strefa infrastrukturalna	Strefa wyznaczona na podstawie przeznaczenia terenu ustalonego w obowiązującym miejscowym planie zagospodarowania przestrzennego
503	36SI	strefa infrastrukturalna	Strefa wyznaczona na podstawie faktycznego zagospodarowania terenu
504	1SN	strefa zieleni i rekreacji	Strefa wyznaczona na podstawie przeznaczenia terenu ustalonego w obowiązującym miejscowym planie zagospodarowania przestrzennego
505	2SN	strefa zieleni i rekreacji	Strefa wyznaczona na podstawie przeznaczenia terenu ustalonego w obowiązującym miejscowym planie zagospodarowania przestrzennego
506	3SN	strefa zieleni i rekreacji	Strefa wyznaczona na podstawie przeznaczenia terenu ustalonego w obowiązującym miejscowym planie zagospodarowania przestrzennego
507	4SN	strefa zieleni i rekreacji	Strefa wyznaczona na podstawie przeznaczenia terenu ustalonego w obowiązującym miejscowym planie zagospodarowania przestrzennego

508	5SN	strefa zieleni i rekreacji	Strefa wyznaczona na podstawie przeznaczenia terenu ustalonego w obowiązującym miejscowym planie zagospodarowania przestrzennego
509	6SN	strefa zieleni i rekreacji	Strefa wyznaczona na podstawie przeznaczenia terenu ustalonego w obowiązującym miejscowym planie zagospodarowania przestrzennego
510	7SN	strefa zieleni i rekreacji	Strefa wyznaczona na podstawie przeznaczenia terenu ustalonego w obowiązującym miejscowym planie zagospodarowania przestrzennego
511	8SN	strefa zieleni i rekreacji	Strefa wyznaczona na podstawie przeznaczenia terenu ustalonego w obowiązującym miejscowym planie zagospodarowania przestrzennego
512	9SN	strefa zieleni i rekreacji	Strefa wyznaczona na podstawie przeznaczenia terenu ustalonego w obowiązującym miejscowym planie zagospodarowania przestrzennego
513	10SN	strefa zieleni i rekreacji	Strefa wyznaczona na podstawie przeznaczenia terenu ustalonego w obowiązującym miejscowym planie zagospodarowania przestrzennego
514	11SN	strefa zieleni i rekreacji	Strefa wyznaczona na podstawie przeznaczenia terenu ustalonego w obowiązującym miejscowym planie zagospodarowania przestrzennego
515	12SN	strefa zieleni i rekreacji	Strefa wyznaczona na podstawie przeznaczenia terenu ustalonego w obowiązującym miejscowym planie zagospodarowania przestrzennego
516	13SN	strefa zieleni i rekreacji	Strefa wyznaczona na podstawie przeznaczenia terenu ustalonego w obowiązującym miejscowym planie zagospodarowania przestrzennego
517	14SN	strefa zieleni i rekreacji	Strefa wyznaczona na podstawie przeznaczenia terenu ustalonego w obowiązującym miejscowym planie zagospodarowania przestrzennego
518	15SN	strefa zieleni i rekreacji	Strefa wyznaczona na podstawie przeznaczenia terenu ustalonego w obowiązującym miejscowym planie zagospodarowania przestrzennego
519	16SN	strefa zieleni i rekreacji	Strefa wyznaczona na podstawie przeznaczenia terenu ustalonego w obowiązującym miejscowym planie zagospodarowania przestrzennego
520	17SN	strefa zieleni i rekreacji	Strefa wyznaczona na podstawie przeznaczenia terenu ustalonego w obowiązującym miejscowym planie zagospodarowania przestrzennego
521	18SN	strefa zieleni i rekreacji	Strefa wyznaczona na podstawie przeznaczenia terenu ustalonego w obowiązującym miejscowym planie zagospodarowania przestrzennego
522	19SN	strefa zieleni i rekreacji	Strefa wyznaczona na podstawie przeznaczenia terenu ustalonego w obowiązującym miejscowym planie zagospodarowania przestrzennego
523	20SN	strefa zieleni i rekreacji	Strefa wyznaczona na podstawie przeznaczenia terenu ustalonego w obowiązującym miejscowym planie zagospodarowania przestrzennego
524	21SN	strefa zieleni i rekreacji	Strefa wyznaczona na podstawie przeznaczenia terenu ustalonego w obowiązującym miejscowym planie zagospodarowania przestrzennego
525	22SN	strefa zieleni i rekreacji	Strefa wyznaczona na podstawie przeznaczenia terenu ustalonego w obowiązującym miejscowym planie zagospodarowania przestrzennego
526	23SN	strefa zieleni i rekreacji	Strefa wyznaczona na podstawie przeznaczenia terenu ustalonego w obowiązującym miejscowym planie zagospodarowania przestrzennego
527	24SN	strefa zieleni i rekreacji	Strefa wyznaczona na podstawie przeznaczenia terenu ustalonego w obowiązującym miejscowym planie zagospodarowania przestrzennego

528	25SN	strefa zieleni i rekreacji	Strefa wyznaczona na podstawie przeznaczenia terenu ustalonego w obowiązującym miejscowym planie zagospodarowania przestrzennego
529	26SN	strefa zieleni i rekreacji	Strefa wyznaczona na podstawie przeznaczenia terenu ustalonego w obowiązującym miejscowym planie zagospodarowania przestrzennego
530	27SN	strefa zieleni i rekreacji	Strefa wyznaczona na podstawie przeznaczenia terenu ustalonego w obowiązującym miejscowym planie zagospodarowania przestrzennego
531	28SN	strefa zieleni i rekreacji	Strefa wyznaczona na podstawie przeznaczenia terenu ustalonego w obowiązującym miejscowym planie zagospodarowania przestrzennego
532	29SN	strefa zieleni i rekreacji	Strefa wyznaczona na podstawie przeznaczenia terenu ustalonego w obowiązującym miejscowym planie zagospodarowania przestrzennego
533	30SN	strefa zieleni i rekreacji	Strefa wyznaczona na podstawie przeznaczenia terenu ustalonego w obowiązującym miejscowym planie zagospodarowania przestrzennego
534	31SN	strefa zieleni i rekreacji	Strefa wyznaczona na podstawie przeznaczenia terenu ustalonego w obowiązującym miejscowym planie zagospodarowania przestrzennego
535	32SN	strefa zieleni i rekreacji	Strefa wyznaczona na podstawie przeznaczenia terenu ustalonego w obowiązującym miejscowym planie zagospodarowania przestrzennego
536	33SN	strefa zieleni i rekreacji	Strefa wyznaczona na podstawie przeznaczenia terenu ustalonego w obowiązującym miejscowym planie zagospodarowania przestrzennego
537	34SN	strefa zieleni i rekreacji	Strefa wyznaczona na podstawie przeznaczenia terenu ustalonego w obowiązującym miejscowym planie zagospodarowania przestrzennego
538	35SN	strefa zieleni i rekreacji	Strefa wyznaczona na podstawie przeznaczenia terenu ustalonego w obowiązującym miejscowym planie zagospodarowania przestrzennego
539	36SN	strefa zieleni i rekreacji	Strefa wyznaczona na podstawie przeznaczenia terenu ustalonego w obowiązującym miejscowym planie zagospodarowania przestrzennego
540	37SN	strefa zieleni i rekreacji	Strefa wyznaczona na podstawie przeznaczenia terenu ustalonego w obowiązującym miejscowym planie zagospodarowania przestrzennego
541	38SN	strefa zieleni i rekreacji	Strefa wyznaczona na podstawie przeznaczenia terenu ustalonego w obowiązującym miejscowym planie zagospodarowania przestrzennego
542	39SN	strefa zieleni i rekreacji	Strefa wyznaczona na podstawie przeznaczenia terenu ustalonego w obowiązującym miejscowym planie zagospodarowania przestrzennego
543	40SN	strefa zieleni i rekreacji	Strefa wyznaczona na podstawie przeznaczenia terenu ustalonego w obowiązującym miejscowym planie zagospodarowania przestrzennego
544	41SN	strefa zieleni i rekreacji	Strefa wyznaczona na podstawie przeznaczenia terenu ustalonego w obowiązującym miejscowym planie zagospodarowania przestrzennego
545	42SN	strefa zieleni i rekreacji	Strefa wyznaczona na podstawie przeznaczenia terenu ustalonego w obowiązującym miejscowym planie zagospodarowania przestrzennego
546	43SN	strefa zieleni i rekreacji	Strefa wyznaczona na podstawie przeznaczenia terenu ustalonego w obowiązującym miejscowym planie zagospodarowania przestrzennego
547	44SN	strefa zieleni i rekreacji	Strefa wyznaczona na podstawie przeznaczenia terenu ustalonego w obowiązującym miejscowym planie zagospodarowania przestrzennego

548	45SN	strefa zieleni i rekreacji	Strefa wyznaczona na podstawie przeznaczenia terenu ustalonego w obowiązującym miejscowym planie zagospodarowania przestrzennego
549	46SN	strefa zieleni i rekreacji	Strefa wyznaczona na podstawie przeznaczenia terenu ustalonego w obowiązującym miejscowym planie zagospodarowania przestrzennego
550	47SN	strefa zieleni i rekreacji	Strefa wyznaczona na podstawie przeznaczenia terenu ustalonego w obowiązującym miejscowym planie zagospodarowania przestrzennego
551	48SN	strefa zieleni i rekreacji	Strefa wyznaczona na podstawie przeznaczenia terenu ustalonego w obowiązującym miejscowym planie zagospodarowania przestrzennego
552	49SN	strefa zieleni i rekreacji	Strefa wyznaczona na podstawie przeznaczenia terenu ustalonego w obowiązującym miejscowym planie zagospodarowania przestrzennego
553	50SN	strefa zieleni i rekreacji	Strefa wyznaczona na podstawie przeznaczenia terenu ustalonego w obowiązującym miejscowym planie zagospodarowania przestrzennego
554	51SN	strefa zieleni i rekreacji	Strefa wyznaczona na podstawie przeznaczenia terenu ustalonego w obowiązującym miejscowym planie zagospodarowania przestrzennego
555	52SN	strefa zieleni i rekreacji	Strefa wyznaczona na podstawie przeznaczenia terenu ustalonego w obowiązującym miejscowym planie zagospodarowania przestrzennego
556	53SN	strefa zieleni i rekreacji	Strefa wyznaczona na podstawie przeznaczenia terenu ustalonego w obowiązującym miejscowym planie zagospodarowania przestrzennego
557	54SN	strefa zieleni i rekreacji	Strefa wyznaczona na podstawie przeznaczenia terenu ustalonego w obowiązującym miejscowym planie zagospodarowania przestrzennego
558	55SN	strefa zieleni i rekreacji	Strefa wyznaczona na podstawie przeznaczenia terenu ustalonego w obowiązującym miejscowym planie zagospodarowania przestrzennego
559	56SN	strefa zieleni i rekreacji	Strefa wyznaczona na podstawie przeznaczenia terenu ustalonego w obowiązującym miejscowym planie zagospodarowania przestrzennego
560	57SN	strefa zieleni i rekreacji	Strefa wyznaczona na podstawie przeznaczenia terenu ustalonego w obowiązującym miejscowym planie zagospodarowania przestrzennego
561	58SN	strefa zieleni i rekreacji	Strefa wyznaczona na podstawie przeznaczenia terenu ustalonego w obowiązującym miejscowym planie zagospodarowania przestrzennego
562	59SN	strefa zieleni i rekreacji	Strefa wyznaczona na podstawie przeznaczenia terenu ustalonego w obowiązującym miejscowym planie zagospodarowania przestrzennego
563	60SN	strefa zieleni i rekreacji	Strefa wyznaczona na podstawie przeznaczenia terenu ustalonego w obowiązującym miejscowym planie zagospodarowania przestrzennego
564	61SN	strefa zieleni i rekreacji	Strefa wyznaczona na podstawie przeznaczenia terenu ustalonego w obowiązującym miejscowym planie zagospodarowania przestrzennego
565	62SN	strefa zieleni i rekreacji	Strefa wyznaczona na podstawie przeznaczenia terenu ustalonego w obowiązującym miejscowym planie zagospodarowania przestrzennego
566	63SN	strefa zieleni i rekreacji	Strefa wyznaczona na podstawie przeznaczenia terenu ustalonego w obowiązującym miejscowym planie zagospodarowania przestrzennego
567	64SN	strefa zieleni i rekreacji	Strefa wyznaczona na podstawie przeznaczenia terenu ustalonego w obowiązującym miejscowym planie zagospodarowania przestrzennego

568	65SN	strefa zieleni i rekreacji	Strefa wyznaczona na podstawie przeznaczenia terenu ustalonego w obowiązującym miejscowym planie zagospodarowania przestrzennego
569	66SN	strefa zieleni i rekreacji	Strefa wyznaczona na podstawie przeznaczenia terenu ustalonego w obowiązującym miejscowym planie zagospodarowania przestrzennego
570	67SN	strefa zieleni i rekreacji	Strefa wyznaczona na podstawie przeznaczenia terenu ustalonego w obowiązującym miejscowym planie zagospodarowania przestrzennego
571	68SN	strefa zieleni i rekreacji	Strefa wyznaczona na podstawie przeznaczenia terenu ustalonego w obowiązującym miejscowym planie zagospodarowania przestrzennego
572	69SN	strefa zieleni i rekreacji	Uwzględnienie docelowego przeznaczenia terenu
573	70SN	strefa zieleni i rekreacji	Uwzględnienie faktycznego przeznaczenia terenu (ogrody działkowe)
574	71SN	strefa zieleni i rekreacji	Strefa wyznaczona na podstawie przeznaczenia terenu ustalonego w obowiązującym miejscowym planie zagospodarowania przestrzennego
575	72SN	strefa zieleni i rekreacji	Strefa wyznaczona na podstawie przeznaczenia terenu ustalonego w obowiązującym miejscowym planie zagospodarowania przestrzennego
576	73SN	strefa zieleni i rekreacji	Strefa wyznaczona na podstawie przeznaczenia terenu ustalonego w obowiązującym miejscowym planie zagospodarowania przestrzennego
577	74SN	strefa zieleni i rekreacji	Strefa wyznaczona na podstawie przeznaczenia terenu ustalonego w obowiązującym miejscowym planie zagospodarowania przestrzennego
578	75SN	strefa zieleni i rekreacji	Strefa wyznaczona na podstawie przeznaczenia terenu ustalonego w obowiązującym miejscowym planie zagospodarowania przestrzennego
579	76SN	strefa zieleni i rekreacji	Strefa wyznaczona na podstawie przeznaczenia terenu ustalonego w obowiązującym miejscowym planie zagospodarowania przestrzennego
580	77SN	strefa zieleni i rekreacji	Strefa wyznaczona na podstawie przeznaczenia terenu ustalonego w obowiązującym miejscowym planie zagospodarowania przestrzennego
581	78SN	strefa zieleni i rekreacji	Strefa wyznaczona na podstawie przeznaczenia terenu ustalonego w obowiązującym miejscowym planie zagospodarowania przestrzennego
582	79SN	strefa zieleni i rekreacji	Strefa wyznaczona na podstawie przeznaczenia terenu ustalonego w obowiązującym miejscowym planie zagospodarowania przestrzennego
583	80SN	strefa zieleni i rekreacji	Strefa wyznaczona na podstawie przeznaczenia terenu ustalonego w obowiązującym miejscowym planie zagospodarowania przestrzennego
584	81SN	strefa zieleni i rekreacji	Strefa wyznaczona na podstawie przeznaczenia terenu ustalonego w obowiązującym miejscowym planie zagospodarowania przestrzennego
585	82SN	strefa zieleni i rekreacji	Strefa wyznaczona na podstawie przeznaczenia terenu ustalonego w obowiązującym miejscowym planie zagospodarowania przestrzennego
586	83SN	strefa zieleni i rekreacji	Strefa wyznaczona na podstawie przeznaczenia terenu ustalonego w obowiązującym miejscowym planie zagospodarowania przestrzennego
587	84SN	strefa zieleni i rekreacji	Strefa wyznaczona na podstawie przeznaczenia terenu ustalonego w obowiązującym miejscowym planie zagospodarowania przestrzennego
588	85SN	strefa zieleni i rekreacji	Strefa wyznaczona na podstawie przeznaczenia terenu ustalonego w obowiązującym miejscowym planie zagospodarowania przestrzennego

589	86SN	strefa zieleni i rekreacji	Strefa wyznaczona na podstawie przeznaczenia terenu ustalonego w obowiązującym miejscowym planie zagospodarowania przestrzennego
590	87SN	strefa zieleni i rekreacji	Strefa wyznaczona na podstawie przeznaczenia terenu ustalonego w obowiązującym miejscowym planie zagospodarowania przestrzennego
591	88SN	strefa zieleni i rekreacji	Strefa wyznaczona na podstawie przeznaczenia terenu ustalonego w obowiązującym miejscowym planie zagospodarowania przestrzennego
592	89SN	strefa zieleni i rekreacji	Strefa wyznaczona na podstawie przeznaczenia terenu ustalonego w obowiązującym miejscowym planie zagospodarowania przestrzennego
593	90SN	strefa zieleni i rekreacji	Strefa wyznaczona na podstawie przeznaczenia terenu ustalonego w obowiązującym miejscowym planie zagospodarowania przestrzennego
594	91SN	strefa zieleni i rekreacji	Strefa wyznaczona na podstawie przeznaczenia terenu ustalonego w obowiązującym miejscowym planie zagospodarowania przestrzennego
595	92SN	strefa zieleni i rekreacji	Strefa wyznaczona na podstawie przeznaczenia terenu ustalonego w obowiązującym miejscowym planie zagospodarowania przestrzennego
596	93SN	strefa zieleni i rekreacji	Strefa wyznaczona na podstawie przeznaczenia terenu ustalonego w obowiązującym miejscowym planie zagospodarowania przestrzennego
597	94SN	strefa zieleni i rekreacji	Strefa wyznaczona na podstawie przeznaczenia terenu ustalonego w obowiązującym miejscowym planie zagospodarowania przestrzennego
598	95SN	strefa zieleni i rekreacji	Strefa wyznaczona na podstawie przeznaczenia terenu ustalonego w obowiązującym miejscowym planie zagospodarowania przestrzennego
599	96SN	strefa zieleni i rekreacji	Strefa wyznaczona na podstawie przeznaczenia terenu ustalonego w obowiązującym miejscowym planie zagospodarowania przestrzennego
600	97SN	strefa zieleni i rekreacji	Strefa wyznaczona na podstawie przeznaczenia terenu ustalonego w obowiązującym miejscowym planie zagospodarowania przestrzennego
601	98SN	strefa zieleni i rekreacji	Strefa wyznaczona na podstawie przeznaczenia terenu ustalonego w obowiązującym miejscowym planie zagospodarowania przestrzennego
602	99SN	strefa zieleni i rekreacji	Strefa wyznaczona na podstawie przeznaczenia terenu ustalonego w obowiązującym miejscowym planie zagospodarowania przestrzennego
603	100SN	strefa zieleni i rekreacji	Strefa wyznaczona na podstawie przeznaczenia terenu ustalonego w obowiązującym miejscowym planie zagospodarowania przestrzennego
604	101SN	strefa zieleni i rekreacji	Strefa wyznaczona na podstawie przeznaczenia terenu ustalonego w obowiązującym miejscowym planie zagospodarowania przestrzennego oraz złożonego wniosku
605	1SC	strefa cmentarzy	Strefa wyznaczona na podstawie przeznaczenia terenu ustalonego w obowiązującym miejscowym planie zagospodarowania przestrzennego
606	2SC	strefa cmentarzy	Strefa wyznaczona na podstawie przeznaczenia terenu ustalonego w obowiązującym miejscowym planie zagospodarowania przestrzennego
607	3SC	strefa cmentarzy	Strefa wyznaczona na podstawie przeznaczenia terenu ustalonego w obowiązującym miejscowym planie zagospodarowania przestrzennego
608	4SC	strefa cmentarzy	Strefa wyznaczona na podstawie przeznaczenia terenu ustalonego w obowiązującym miejscowym planie zagospodarowania przestrzennego

609	5SC	strefa cmentarzy	Strefa wyznaczona na podstawie przeznaczenia terenu ustalonego w obowiązującym miejscowym planie zagospodarowania przestrzennego
610	6SC	strefa cmentarzy	Strefa wyznaczona na podstawie przeznaczenia terenu ustalonego w obowiązującym miejscowym planie zagospodarowania przestrzennego
611	7SC	strefa cmentarzy	Strefa wyznaczona na podstawie przeznaczenia terenu ustalonego w obowiązującym miejscowym planie zagospodarowania przestrzennego
612	8SC	strefa cmentarzy	Strefa wyznaczona na podstawie przeznaczenia terenu ustalonego w obowiązującym miejscowym planie zagospodarowania przestrzennego
613	9SC	strefa cmentarzy	Strefa wyznaczona na podstawie przeznaczenia terenu ustalonego w obowiązującym miejscowym planie zagospodarowania przestrzennego
614	10SC	strefa cmentarzy	Strefa wyznaczona na podstawie przeznaczenia terenu ustalonego w obowiązującym miejscowym planie zagospodarowania przestrzennego
615	11SC	strefa cmentarzy	Strefa wyznaczona na podstawie przeznaczenia terenu ustalonego w obowiązującym miejscowym planie zagospodarowania przestrzennego
616	12SC	strefa cmentarzy	Strefa wyznaczona na podstawie przeznaczenia terenu ustalonego w obowiązującym miejscowym planie zagospodarowania przestrzennego
617	13SC	strefa cmentarzy	Strefa wyznaczona na podstawie przeznaczenia terenu ustalonego w obowiązującym miejscowym planie zagospodarowania przestrzennego
618	14SC	strefa cmentarzy	Strefa wyznaczona na podstawie przeznaczenia terenu ustalonego w obowiązującym miejscowym planie zagospodarowania przestrzennego
619	15SC	strefa cmentarzy	Strefa wyznaczona na podstawie planowanej lokalizacji nekropolii
620	16SC	strefa cmentarzy	Strefa wyznaczona na podstawie planowanej lokalizacji nekropolii
621	17SC	strefa cmentarzy	Strefa wyznaczona na podstawie przeznaczenia terenu ustalonego w obowiązującym miejscowym planie zagospodarowania przestrzennego
622	18SC	strefa cmentarzy	Strefa wyznaczona na podstawie przeznaczenia terenu ustalonego w obowiązującym miejscowym planie zagospodarowania przestrzennego
623	1SG	strefa górnictwa	Strefa wyznaczona na podstawie przeznaczenia terenu ustalonego w obowiązującym miejscowym planie zagospodarowania przestrzennego
624	1SO	strefa otwarta	Strefa wyznaczona na podstawie przeznaczenia terenu ustalonego w obowiązującym miejscowym planie zagospodarowania przestrzennego
625	2SO	strefa otwarta	Strefa wyznaczona na podstawie przeznaczenia terenu ustalonego w obowiązującym miejscowym planie zagospodarowania przestrzennego
626	3SO	strefa otwarta	Strefa wyznaczona na podstawie przeznaczenia terenu ustalonego w obowiązującym miejscowym planie zagospodarowania przestrzennego
627	4SO	strefa otwarta	Strefa wyznaczona na podstawie przeznaczenia terenu ustalonego w obowiązującym miejscowym planie zagospodarowania przestrzennego
628	5SO	strefa otwarta	Strefa wyznaczona na podstawie przeznaczenia terenu ustalonego w obowiązującym miejscowym planie zagospodarowania przestrzennego
629	6SO	strefa otwarta	Strefa wyznaczona na podstawie przeznaczenia terenu ustalonego w obowiązującym miejscowym planie zagospodarowania przestrzennego

630	7SO	strefa otwarta	Strefa wyznaczona na podstawie przeznaczenia terenu ustalonego w obowiązującym miejscowym planie zagospodarowania przestrzennego
631	8SO	strefa otwarta	Strefa wyznaczona na podstawie przeznaczenia terenu ustalonego w obowiązującym miejscowym planie zagospodarowania przestrzennego
632	9SO	strefa otwarta	Strefa wyznaczona na podstawie przeznaczenia terenu ustalonego w obowiązującym miejscowym planie zagospodarowania przestrzennego
633	10SO	strefa otwarta	Strefa wyznaczona na podstawie przeznaczenia terenu ustalonego w obowiązującym miejscowym planie zagospodarowania przestrzennego
634	11SO	strefa otwarta	Strefa wyznaczona na podstawie przeznaczenia terenu ustalonego w obowiązującym miejscowym planie zagospodarowania przestrzennego
635	12SO	strefa otwarta	Strefa wyznaczona na podstawie przeznaczenia terenu ustalonego w obowiązującym miejscowym planie zagospodarowania przestrzennego
636	13SO	strefa otwarta	Strefa wyznaczona na podstawie przeznaczenia terenu ustalonego w obowiązującym miejscowym planie zagospodarowania przestrzennego
637	14SO	strefa otwarta	Strefa wyznaczona na podstawie przeznaczenia terenu ustalonego w obowiązującym miejscowym planie zagospodarowania przestrzennego
638	15SO	strefa otwarta	Strefa wyznaczona na podstawie przeznaczenia terenu ustalonego w obowiązującym miejscowym planie zagospodarowania przestrzennego
639	16SO	strefa otwarta	Strefa wyznaczona na podstawie przeznaczenia terenu ustalonego w obowiązującym miejscowym planie zagospodarowania przestrzennego
640	17SO	strefa otwarta	Strefa wyznaczona na podstawie przeznaczenia terenu ustalonego w obowiązującym miejscowym planie zagospodarowania przestrzennego
641	18SO	strefa otwarta	Strefa wyznaczona na podstawie przeznaczenia terenu ustalonego w obowiązującym miejscowym planie zagospodarowania przestrzennego
642	19SO	strefa otwarta	Strefa wyznaczona na podstawie przeznaczenia terenu ustalonego w obowiązującym miejscowym planie zagospodarowania przestrzennego
643	20SO	strefa otwarta	Strefa wyznaczona na podstawie przeznaczenia terenu ustalonego w obowiązującym miejscowym planie zagospodarowania przestrzennego
644	21SO	strefa otwarta	Strefa wyznaczona na podstawie przeznaczenia terenu ustalonego w obowiązującym miejscowym planie zagospodarowania przestrzennego
645	22SO	strefa otwarta	Strefa wyznaczona na podstawie przeznaczenia terenu ustalonego w obowiązującym miejscowym planie zagospodarowania przestrzennego
646	23SO	strefa otwarta	Strefa wyznaczona na podstawie przeznaczenia terenu ustalonego w obowiązującym miejscowym planie zagospodarowania przestrzennego
647	24SO	strefa otwarta	Strefa wyznaczona na podstawie przeznaczenia terenu ustalonego w obowiązującym miejscowym planie zagospodarowania przestrzennego
648	25SO	strefa otwarta	Strefa wyznaczona na podstawie przeznaczenia terenu ustalonego w obowiązującym miejscowym planie zagospodarowania przestrzennego
649	26SO	strefa otwarta	Strefa wyznaczona na podstawie przeznaczenia terenu ustalonego w obowiązującym miejscowym planie zagospodarowania przestrzennego

650	27SO	strefa otwarta	Strefa wyznaczona na podstawie przeznaczenia terenu ustalonego w obowiązującym miejscowym planie zagospodarowania przestrzennego
651	28SO	strefa otwarta	Strefa wyznaczona na podstawie przeznaczenia terenu ustalonego w obowiązującym miejscowym planie zagospodarowania przestrzennego
652	29SO	strefa otwarta	Strefa wyznaczona na podstawie przeznaczenia terenu ustalonego w obowiązującym miejscowym planie zagospodarowania przestrzennego
653	30SO	strefa otwarta	Strefa wyznaczona na podstawie przeznaczenia terenu ustalonego w obowiązującym miejscowym planie zagospodarowania przestrzennego
654	31SO	strefa otwarta	Strefa wyznaczona na podstawie przeznaczenia terenu ustalonego w obowiązującym miejscowym planie zagospodarowania przestrzennego
655	32SO	strefa otwarta	Strefa wyznaczona na podstawie przeznaczenia terenu ustalonego w obowiązującym miejscowym planie zagospodarowania przestrzennego
656	33SO	strefa otwarta	Strefa wyznaczona na podstawie przeznaczenia terenu ustalonego w obowiązującym miejscowym planie zagospodarowania przestrzennego
657	34SO	strefa otwarta	Strefa wyznaczona na podstawie przeznaczenia terenu ustalonego w obowiązującym miejscowym planie zagospodarowania przestrzennego
658	35SO	strefa otwarta	Strefa wyznaczona na podstawie przeznaczenia terenu ustalonego w obowiązującym miejscowym planie zagospodarowania przestrzennego
659	36SO	strefa otwarta	Strefa wyznaczona na podstawie przeznaczenia terenu ustalonego w obowiązującym miejscowym planie zagospodarowania przestrzennego
660	37SO	strefa otwarta	Strefa wyznaczona na podstawie przeznaczenia terenu ustalonego w obowiązującym miejscowym planie zagospodarowania przestrzennego
661	38SO	strefa otwarta	Strefa wyznaczona na podstawie przeznaczenia terenu ustalonego w obowiązującym miejscowym planie zagospodarowania przestrzennego
662	39SO	strefa otwarta	Strefa wyznaczona na podstawie przeznaczenia terenu ustalonego w obowiązującym miejscowym planie zagospodarowania przestrzennego
663	40SO	strefa otwarta	Strefa wyznaczona na podstawie przeznaczenia terenu ustalonego w obowiązującym miejscowym planie zagospodarowania przestrzennego
664	41SO	strefa otwarta	Strefa wyznaczona na podstawie przeznaczenia terenu ustalonego w obowiązującym miejscowym planie zagospodarowania przestrzennego
665	42SO	strefa otwarta	Strefa wyznaczona na podstawie przeznaczenia terenu ustalonego w obowiązującym miejscowym planie zagospodarowania przestrzennego
666	43SO	strefa otwarta	Strefa wyznaczona na podstawie przeznaczenia terenu ustalonego w obowiązującym miejscowym planie zagospodarowania przestrzennego
667	44SO	strefa otwarta	Strefa wyznaczona na podstawie przeznaczenia terenu ustalonego w obowiązującym miejscowym planie zagospodarowania przestrzennego
668	45SO	strefa otwarta	Strefa wyznaczona na podstawie przeznaczenia terenu ustalonego w obowiązującym miejscowym planie zagospodarowania przestrzennego
669	46SO	strefa otwarta	Strefa wyznaczona na podstawie przeznaczenia terenu ustalonego w obowiązującym miejscowym planie zagospodarowania przestrzennego

670	47SO	strefa otwarta	Strefa wyznaczona na podstawie przeznaczenia terenu ustalonego w obowiązującym miejscowym planie zagospodarowania przestrzennego
671	48SO	strefa otwarta	Strefa wyznaczona na podstawie przeznaczenia terenu ustalonego w obowiązującym miejscowym planie zagospodarowania przestrzennego
672	49SO	strefa otwarta	Strefa wyznaczona na podstawie przeznaczenia terenu ustalonego w obowiązującym miejscowym planie zagospodarowania przestrzennego
673	50SO	strefa otwarta	Strefa wyznaczona na podstawie przeznaczenia terenu ustalonego w obowiązującym miejscowym planie zagospodarowania przestrzennego
674	51SO	strefa otwarta	Strefa wyznaczona na podstawie przeznaczenia terenu ustalonego w obowiązującym miejscowym planie zagospodarowania przestrzennego
675	52SO	strefa otwarta	Strefa wyznaczona na podstawie przeznaczenia terenu ustalonego w obowiązującym miejscowym planie zagospodarowania przestrzennego
676	53SO	strefa otwarta	Strefa wyznaczona na podstawie przeznaczenia terenu ustalonego w obowiązującym miejscowym planie zagospodarowania przestrzennego
677	54SO	strefa otwarta	Strefa wyznaczona na podstawie przeznaczenia terenu ustalonego w obowiązującym miejscowym planie zagospodarowania przestrzennego
678	55SO	strefa otwarta	Strefa wyznaczona na podstawie przeznaczenia terenu ustalonego w obowiązującym miejscowym planie zagospodarowania przestrzennego
679	56SO	strefa otwarta	Strefa wyznaczona na podstawie przeznaczenia terenu ustalonego w obowiązującym miejscowym planie zagospodarowania przestrzennego
680	57SO	strefa otwarta	Strefa wyznaczona na podstawie przeznaczenia terenu ustalonego w obowiązującym miejscowym planie zagospodarowania przestrzennego
681	58SO	strefa otwarta	Strefa wyznaczona na podstawie przeznaczenia terenu ustalonego w obowiązującym miejscowym planie zagospodarowania przestrzennego
682	59SO	strefa otwarta	Strefa wyznaczona na podstawie przeznaczenia terenu ustalonego w obowiązującym miejscowym planie zagospodarowania przestrzennego
683	60SO	strefa otwarta	Strefa wyznaczona na podstawie przeznaczenia terenu ustalonego w obowiązującym miejscowym planie zagospodarowania przestrzennego
684	61SO	strefa otwarta	Strefa wyznaczona na podstawie przeznaczenia terenu ustalonego w obowiązującym miejscowym planie zagospodarowania przestrzennego
685	62SO	strefa otwarta	Strefa wyznaczona na podstawie przeznaczenia terenu ustalonego w obowiązującym miejscowym planie zagospodarowania przestrzennego
686	63SO	strefa otwarta	Strefa wyznaczona na podstawie przeznaczenia terenu ustalonego w obowiązującym miejscowym planie zagospodarowania przestrzennego
687	64SO	strefa otwarta	Strefa wyznaczona na podstawie przeznaczenia terenu ustalonego w obowiązującym miejscowym planie zagospodarowania przestrzennego
688	65SO	strefa otwarta	Strefa wyznaczona na podstawie przeznaczenia terenu ustalonego w obowiązującym miejscowym planie zagospodarowania przestrzennego
689	66SO	strefa otwarta	Strefa wyznaczona na podstawie przeznaczenia terenu ustalonego w obowiązującym miejscowym planie zagospodarowania przestrzennego

690	67SO	strefa otwarta	Strefa wyznaczona na podstawie przeznaczenia terenu ustalonego w obowiązującym miejscowym planie zagospodarowania przestrzennego
691	68SO	strefa otwarta	Strefa wyznaczona na podstawie przeznaczenia terenu ustalonego w obowiązującym miejscowym planie zagospodarowania przestrzennego
692	69SO	strefa otwarta	Strefa wyznaczona na podstawie przeznaczenia terenu ustalonego w obowiązującym miejscowym planie zagospodarowania przestrzennego
693	70SO	strefa otwarta	Strefa wyznaczona na podstawie przeznaczenia terenu ustalonego w obowiązującym miejscowym planie zagospodarowania przestrzennego
694	71SO	strefa otwarta	Strefa wyznaczona na podstawie przeznaczenia terenu ustalonego w obowiązującym miejscowym planie zagospodarowania przestrzennego
695	72SO	strefa otwarta	Strefa wyznaczona na podstawie przeznaczenia terenu ustalonego w obowiązującym miejscowym planie zagospodarowania przestrzennego
696	73SO	strefa otwarta	Strefa wyznaczona na podstawie przeznaczenia terenu ustalonego w obowiązującym miejscowym planie zagospodarowania przestrzennego
697	74SO	strefa otwarta	Strefa wyznaczona na podstawie przeznaczenia terenu ustalonego w obowiązującym miejscowym planie zagospodarowania przestrzennego
698	75SO	strefa otwarta	Strefa wyznaczona na podstawie przeznaczenia terenu ustalonego w obowiązującym miejscowym planie zagospodarowania przestrzennego
699	76SO	strefa otwarta	Strefa wyznaczona na podstawie przeznaczenia terenu ustalonego w obowiązującym miejscowym planie zagospodarowania przestrzennego
700	77SO	strefa otwarta	Strefa wyznaczona na podstawie przeznaczenia terenu ustalonego w obowiązującym miejscowym planie zagospodarowania przestrzennego
701	78SO	strefa otwarta	Strefa wyznaczona na podstawie przeznaczenia terenu ustalonego w obowiązującym miejscowym planie zagospodarowania przestrzennego
702	79SO	strefa otwarta	Strefa wyznaczona na podstawie przeznaczenia terenu ustalonego w obowiązującym miejscowym planie zagospodarowania przestrzennego
703	80SO	strefa otwarta	Strefa wyznaczona na podstawie przeznaczenia terenu ustalonego w obowiązującym miejscowym planie zagospodarowania przestrzennego
704	81SO	strefa otwarta	Strefa wyznaczona na podstawie przeznaczenia terenu ustalonego w obowiązującym miejscowym planie zagospodarowania przestrzennego
705	82SO	strefa otwarta	Strefa wyznaczona na podstawie przeznaczenia terenu ustalonego w obowiązującym miejscowym planie zagospodarowania przestrzennego
706	83SO	strefa otwarta	Strefa wyznaczona na podstawie przeznaczenia terenu ustalonego w obowiązującym miejscowym planie zagospodarowania przestrzennego
707	84SO	strefa otwarta	Strefa wyznaczona na podstawie przeznaczenia terenu ustalonego w obowiązującym miejscowym planie zagospodarowania przestrzennego
708	85SO	strefa otwarta	Strefa wyznaczona na podstawie przeznaczenia terenu ustalonego w obowiązującym miejscowym planie zagospodarowania przestrzennego
709	86SO	strefa otwarta	Strefa wyznaczona na podstawie przeznaczenia terenu ustalonego w obowiązującym miejscowym planie zagospodarowania przestrzennego
710	87SO	strefa otwarta	Strefa wyznaczona na podstawie projektu planu miejscowego będącego w trakcie opracowania

711	88SO	strefa otwarta	Strefa wyznaczona na podstawie przeznaczenia terenu ustalonego w obowiązującym miejscowym planie zagospodarowania przestrzennego
712	89SO	strefa otwarta	Strefa wyznaczona na podstawie przeznaczenia terenu ustalonego w obowiązującym miejscowym planie zagospodarowania przestrzennego
713	90SO	strefa otwarta	Strefa wyznaczona na podstawie przeznaczenia terenu ustalonego w obowiązującym miejscowym planie zagospodarowania przestrzennego
714	91SO	strefa otwarta	Strefa wyznaczona na podstawie przeznaczenia terenu ustalonego w obowiązującym miejscowym planie zagospodarowania przestrzennego
715	92SO	strefa otwarta	Strefa wyznaczona na podstawie przeznaczenia terenu ustalonego w obowiązującym miejscowym planie zagospodarowania przestrzennego
716	93SO	strefa otwarta	Strefa wyznaczona na podstawie przeznaczenia terenu ustalonego w obowiązującym miejscowym planie zagospodarowania przestrzennego
717	94SO	strefa otwarta	Strefa wyznaczona na podstawie przeznaczenia terenu ustalonego w obowiązującym miejscowym planie zagospodarowania przestrzennego
718	95SO	strefa otwarta	Strefa wyznaczona na podstawie przeznaczenia terenu ustalonego w obowiązującym miejscowym planie zagospodarowania przestrzennego
719	96SO	strefa otwarta	Strefa wyznaczona na podstawie przeznaczenia terenu ustalonego w obowiązującym miejscowym planie zagospodarowania przestrzennego
720	97SO	strefa otwarta	Strefa wyznaczona na podstawie przeznaczenia terenu ustalonego w obowiązującym miejscowym planie zagospodarowania przestrzennego
721	98SO	strefa otwarta	Strefa wyznaczona na podstawie przeznaczenia terenu ustalonego w obowiązującym miejscowym planie zagospodarowania przestrzennego
722	1SK	strefa komunikacyjna	Strefa wyznaczona na podstawie przeznaczenia terenu ustalonego w obowiązującym miejscowym planie zagospodarowania przestrzennego
723	2SK	strefa komunikacyjna	Strefa wyznaczona na podstawie przeznaczenia terenu ustalonego w obowiązującym miejscowym planie zagospodarowania przestrzennego
724	3SK	strefa komunikacyjna	Strefa wyznaczona na podstawie przeznaczenia terenu ustalonego w obowiązującym miejscowym planie zagospodarowania przestrzennego
725	4SK	strefa komunikacyjna	Strefa wyznaczona na podstawie przeznaczenia terenu ustalonego w obowiązującym miejscowym planie zagospodarowania przestrzennego
726	5SK	strefa komunikacyjna	Strefa wyznaczona na podstawie przeznaczenia terenu ustalonego w obowiązującym miejscowym planie zagospodarowania przestrzennego
727	6SK	strefa komunikacyjna	Strefa wyznaczona na podstawie przeznaczenia terenu ustalonego w obowiązującym miejscowym planie zagospodarowania przestrzennego
728	7SK	strefa komunikacyjna	Strefa wyznaczona na podstawie przeznaczenia terenu ustalonego w obowiązującym miejscowym planie zagospodarowania przestrzennego
729	8SK	strefa komunikacyjna	Strefa wyznaczona na podstawie przeznaczenia terenu ustalonego w obowiązującym miejscowym planie zagospodarowania przestrzennego
730	9SK	strefa komunikacyjna	Strefa wyznaczona na podstawie przeznaczenia terenu ustalonego w obowiązującym miejscowym planie zagospodarowania przestrzennego

731	10SK	strefa komunikacyjna	Strefa wyznaczona na podstawie przeznaczenia terenu ustalonego w obowiązującym miejscowym planie zagospodarowania przestrzennego
732	11SK	strefa komunikacyjna	Strefa wyznaczona na podstawie przeznaczenia terenu ustalonego w obowiązującym miejscowym planie zagospodarowania przestrzennego
733	12SK	strefa komunikacyjna	Strefa wyznaczona na podstawie przeznaczenia terenu ustalonego w obowiązującym miejscowym planie zagospodarowania przestrzennego
734	13SK	strefa komunikacyjna	Strefa wyznaczona na podstawie przeznaczenia terenu ustalonego w obowiązującym miejscowym planie zagospodarowania przestrzennego
735	14SK	strefa komunikacyjna	Strefa wyznaczona na podstawie przeznaczenia terenu ustalonego w obowiązującym miejscowym planie zagospodarowania przestrzennego
736	15SK	strefa komunikacyjna	Strefa wyznaczona na podstawie przeznaczenia terenu ustalonego w obowiązującym miejscowym planie zagospodarowania przestrzennego
737	16SK	strefa komunikacyjna	Strefa wyznaczona na podstawie przeznaczenia terenu ustalonego w obowiązującym miejscowym planie zagospodarowania przestrzennego
738	17SK	strefa komunikacyjna	Strefa wyznaczona na podstawie przeznaczenia terenu ustalonego w obowiązującym miejscowym planie zagospodarowania przestrzennego
739	18SK	strefa komunikacyjna	Strefa wyznaczona na podstawie przeznaczenia terenu ustalonego w obowiązującym miejscowym planie zagospodarowania przestrzennego
740	19SK	strefa komunikacyjna	Strefa wyznaczona na podstawie przeznaczenia terenu ustalonego w obowiązującym miejscowym planie zagospodarowania przestrzennego
741	20SK	strefa komunikacyjna	Strefa wyznaczona na podstawie przeznaczenia terenu ustalonego w obowiązującym miejscowym planie zagospodarowania przestrzennego
742	21SK	strefa komunikacyjna	Strefa wyznaczona na podstawie przeznaczenia terenu ustalonego w obowiązującym miejscowym planie zagospodarowania przestrzennego
743	22SK	strefa komunikacyjna	Strefa wyznaczona na podstawie przeznaczenia terenu ustalonego w obowiązującym miejscowym planie zagospodarowania przestrzennego
744	23SK	strefa komunikacyjna	Strefa wyznaczona na podstawie przeznaczenia terenu ustalonego w obowiązującym miejscowym planie zagospodarowania przestrzennego
745	24SK	strefa komunikacyjna	Strefa wyznaczona na podstawie przeznaczenia terenu ustalonego w obowiązującym miejscowym planie zagospodarowania przestrzennego
746	25SK	strefa komunikacyjna	Strefa wyznaczona na podstawie przeznaczenia terenu ustalonego w obowiązującym miejscowym planie zagospodarowania przestrzennego
747	26SK	strefa komunikacyjna	Strefa wyznaczona na podstawie przeznaczenia terenu ustalonego w obowiązującym miejscowym planie zagospodarowania przestrzennego
748	27SK	strefa komunikacyjna	Strefa wyznaczona na podstawie przeznaczenia terenu ustalonego w obowiązującym miejscowym planie zagospodarowania przestrzennego
749	28SK	strefa komunikacyjna	Strefa wyznaczona na podstawie przeznaczenia terenu ustalonego w obowiązującym miejscowym planie zagospodarowania przestrzennego
750	29SK	strefa komunikacyjna	Strefa wyznaczona na podstawie przeznaczenia terenu ustalonego w obowiązującym miejscowym planie zagospodarowania przestrzennego

751	30SK	strefa komunikacyjna	Strefa wyznaczona na podstawie przeznaczenia terenu ustalonego w obowiązującym miejscowym planie zagospodarowania przestrzennego
752	31SK	strefa komunikacyjna	Strefa wyznaczona na podstawie przeznaczenia terenu ustalonego w obowiązującym miejscowym planie zagospodarowania przestrzennego
753	32SK	strefa komunikacyjna	Strefa wyznaczona na podstawie przeznaczenia terenu ustalonego w obowiązującym miejscowym planie zagospodarowania przestrzennego
754	33SK	strefa komunikacyjna	Strefa wyznaczona na podstawie przeznaczenia terenu ustalonego w obowiązującym miejscowym planie zagospodarowania przestrzennego
755	34SK	strefa komunikacyjna	Strefa wyznaczona na podstawie przeznaczenia terenu ustalonego w obowiązującym miejscowym planie zagospodarowania przestrzennego
756	35SK	strefa komunikacyjna	Strefa wyznaczona na podstawie przeznaczenia terenu ustalonego w obowiązującym miejscowym planie zagospodarowania przestrzennego
757	36SK	strefa komunikacyjna	Strefa wyznaczona na podstawie przeznaczenia terenu ustalonego w obowiązującym miejscowym planie zagospodarowania przestrzennego
758	37SK	strefa komunikacyjna	Strefa wyznaczona na podstawie przeznaczenia terenu ustalonego w obowiązującym miejscowym planie zagospodarowania przestrzennego
759	38SK	strefa komunikacyjna	Strefa wyznaczona na podstawie przeznaczenia terenu ustalonego w obowiązującym miejscowym planie zagospodarowania przestrzennego
760	39SK	strefa komunikacyjna	Strefa wyznaczona na podstawie przeznaczenia terenu ustalonego w obowiązującym miejscowym planie zagospodarowania przestrzennego
761	40SK	strefa komunikacyjna	Strefa wyznaczona na podstawie przeznaczenia terenu ustalonego w obowiązującym miejscowym planie zagospodarowania przestrzennego
762	41SK	strefa komunikacyjna	Strefa wyznaczona na podstawie przeznaczenia terenu ustalonego w obowiązującym miejscowym planie zagospodarowania przestrzennego
763	42SK	strefa komunikacyjna	Strefa wyznaczona na podstawie przeznaczenia terenu ustalonego w obowiązującym miejscowym planie zagospodarowania przestrzennego
764	43SK	strefa komunikacyjna	Strefa wyznaczona na podstawie przeznaczenia terenu ustalonego w obowiązującym miejscowym planie zagospodarowania przestrzennego
765	44SK	strefa komunikacyjna	Strefa wyznaczona na podstawie przeznaczenia terenu ustalonego w obowiązującym miejscowym planie zagospodarowania przestrzennego
766	45SK	strefa komunikacyjna	Strefa wyznaczona na podstawie przeznaczenia terenu ustalonego w obowiązującym miejscowym planie zagospodarowania przestrzennego
767	46SK	strefa komunikacyjna	Strefa wyznaczona na podstawie przeznaczenia terenu ustalonego w obowiązującym miejscowym planie zagospodarowania przestrzennego
768	47SK	strefa komunikacyjna	Strefa wyznaczona na podstawie przeznaczenia terenu ustalonego w obowiązującym miejscowym planie zagospodarowania przestrzennego
769	48SK	strefa komunikacyjna	Strefa wyznaczona na podstawie przeznaczenia terenu ustalonego w obowiązującym miejscowym planie zagospodarowania przestrzennego
770	49SK	strefa komunikacyjna	Strefa wyznaczona na podstawie przeznaczenia terenu ustalonego w obowiązującym miejscowym planie zagospodarowania przestrzennego

771	50SK	strefa komunikacyjna	Strefa wyznaczona na podstawie przeznaczenia terenu ustalonego w obowiązującym miejscowym planie zagospodarowania przestrzennego
772	51SK	strefa komunikacyjna	Strefa wyznaczona na podstawie przeznaczenia terenu ustalonego w obowiązującym miejscowym planie zagospodarowania przestrzennego
773	52SK	strefa komunikacyjna	Strefa wyznaczona na podstawie przeznaczenia terenu ustalonego w obowiązującym miejscowym planie zagospodarowania przestrzennego
774	53SK	strefa komunikacyjna	Strefa wyznaczona na podstawie przeznaczenia terenu ustalonego w obowiązującym miejscowym planie zagospodarowania przestrzennego
775	54SK	strefa komunikacyjna	Strefa wyznaczona na podstawie przeznaczenia terenu ustalonego w obowiązującym miejscowym planie zagospodarowania przestrzennego
776	55SK	strefa komunikacyjna	Strefa wyznaczona na podstawie przeznaczenia terenu ustalonego w obowiązującym miejscowym planie zagospodarowania przestrzennego
777	56SK	strefa komunikacyjna	Strefa wyznaczona na podstawie przeznaczenia terenu ustalonego w obowiązującym miejscowym planie zagospodarowania przestrzennego
778	57SK	strefa komunikacyjna	Strefa wyznaczona na podstawie przeznaczenia terenu ustalonego w obowiązującym miejscowym planie zagospodarowania przestrzennego
779	58SK	strefa komunikacyjna	Strefa wyznaczona na podstawie przeznaczenia terenu ustalonego w obowiązującym miejscowym planie zagospodarowania przestrzennego
780	59SK	strefa komunikacyjna	Strefa wyznaczona na podstawie przeznaczenia terenu ustalonego w obowiązującym miejscowym planie zagospodarowania przestrzennego
781	60SK	strefa komunikacyjna	Strefa wyznaczona na podstawie przeznaczenia terenu ustalonego w obowiązującym miejscowym planie zagospodarowania przestrzennego
782	61SK	strefa komunikacyjna	Strefa wyznaczona na podstawie przeznaczenia terenu ustalonego w obowiązującym miejscowym planie zagospodarowania przestrzennego
783	62SK	strefa komunikacyjna	Strefa wyznaczona na podstawie przeznaczenia terenu ustalonego w obowiązującym miejscowym planie zagospodarowania przestrzennego
784	63SK	strefa komunikacyjna	Strefa wyznaczona na podstawie przeznaczenia terenu ustalonego w obowiązującym miejscowym planie zagospodarowania przestrzennego
785	64SK	strefa komunikacyjna	Strefa wyznaczona na podstawie przeznaczenia terenu ustalonego w obowiązującym miejscowym planie zagospodarowania przestrzennego
786	65SK	strefa komunikacyjna	Strefa wyznaczona na podstawie przeznaczenia terenu ustalonego w obowiązującym miejscowym planie zagospodarowania przestrzennego
787	66SK	strefa komunikacyjna	Strefa wyznaczona na podstawie przeznaczenia terenu ustalonego w obowiązującym miejscowym planie zagospodarowania przestrzennego
788	67SK	strefa komunikacyjna	Strefa wyznaczona na podstawie przeznaczenia terenu ustalonego w obowiązującym miejscowym planie zagospodarowania przestrzennego
789	68SK	strefa komunikacyjna	Strefa wyznaczona na podstawie przeznaczenia terenu ustalonego w obowiązującym miejscowym planie zagospodarowania przestrzennego
790	69SK	strefa komunikacyjna	Strefa wyznaczona na podstawie przeznaczenia terenu ustalonego w obowiązującym miejscowym planie zagospodarowania przestrzennego

791	70SK	strefa komunikacyjna	Strefa wyznaczona na podstawie przeznaczenia terenu ustalonego w obowiązującym miejscowym planie zagospodarowania przestrzennego
792	71SK	strefa komunikacyjna	Strefa wyznaczona na podstawie przeznaczenia terenu ustalonego w obowiązującym miejscowym planie zagospodarowania przestrzennego
793	72SK	strefa komunikacyjna	Strefa wyznaczona na podstawie przeznaczenia terenu ustalonego w obowiązującym miejscowym planie zagospodarowania przestrzennego
794	73SK	strefa komunikacyjna	Strefa wyznaczona na podstawie przeznaczenia terenu ustalonego w obowiązującym miejscowym planie zagospodarowania przestrzennego
795	74SK	strefa komunikacyjna	Strefa wyznaczona na podstawie przeznaczenia terenu ustalonego w obowiązującym miejscowym planie zagospodarowania przestrzennego
796	75SK	strefa komunikacyjna	Strefa wyznaczona na podstawie przeznaczenia terenu ustalonego w obowiązującym miejscowym planie zagospodarowania przestrzennego
797	76SK	strefa komunikacyjna	Strefa wyznaczona na podstawie przeznaczenia terenu ustalonego w obowiązującym miejscowym planie zagospodarowania przestrzennego
798	77SK	strefa komunikacyjna	Strefa wyznaczona na podstawie przeznaczenia terenu ustalonego w obowiązującym miejscowym planie zagospodarowania przestrzennego
799	78SK	strefa komunikacyjna	Strefa wyznaczona na podstawie przeznaczenia terenu ustalonego w obowiązującym miejscowym planie zagospodarowania przestrzennego
800	79SK	strefa komunikacyjna	Strefa wyznaczona na podstawie przeznaczenia terenu ustalonego w obowiązującym miejscowym planie zagospodarowania przestrzennego
801	80SK	strefa komunikacyjna	Strefa wyznaczona na podstawie przeznaczenia terenu ustalonego w obowiązującym miejscowym planie zagospodarowania przestrzennego
802	81SK	strefa komunikacyjna	Strefa wyznaczona na podstawie przeznaczenia terenu ustalonego w obowiązującym miejscowym planie zagospodarowania przestrzennego
803	82SK	strefa komunikacyjna	Strefa wyznaczona na podstawie przeznaczenia terenu ustalonego w obowiązującym miejscowym planie zagospodarowania przestrzennego
804	83SK	strefa komunikacyjna	Strefa wyznaczona na podstawie przeznaczenia terenu ustalonego w obowiązującym miejscowym planie zagospodarowania przestrzennego
805	84SK	strefa komunikacyjna	Strefa wyznaczona na podstawie przeznaczenia terenu ustalonego w obowiązującym miejscowym planie zagospodarowania przestrzennego
806	85SK	strefa komunikacyjna	Strefa wyznaczona na podstawie przeznaczenia terenu ustalonego w obowiązującym miejscowym planie zagospodarowania przestrzennego
807	86SK	strefa komunikacyjna	Strefa wyznaczona na podstawie przeznaczenia terenu ustalonego w obowiązującym miejscowym planie zagospodarowania przestrzennego
808	87SK	strefa komunikacyjna	Strefa wyznaczona na podstawie przeznaczenia terenu ustalonego w obowiązującym miejscowym planie zagospodarowania przestrzennego
809	88SK	strefa komunikacyjna	Strefa wyznaczona na podstawie przeznaczenia terenu ustalonego w obowiązującym miejscowym planie zagospodarowania przestrzennego
810	89SK	strefa komunikacyjna	Strefa wyznaczona na podstawie przeznaczenia terenu ustalonego w obowiązującym miejscowym planie zagospodarowania przestrzennego

811	90SK	strefa komunikacyjna	Strefa wyznaczona na podstawie przeznaczenia terenu ustalonego w obowiązującym miejscowym planie zagospodarowania przestrzennego
812	91SK	strefa komunikacyjna	Strefa wyznaczona na podstawie przeznaczenia terenu ustalonego w obowiązującym miejscowym planie zagospodarowania przestrzennego
813	92SK	strefa komunikacyjna	Strefa wyznaczona na podstawie przeznaczenia terenu ustalonego w obowiązującym miejscowym planie zagospodarowania przestrzennego
814	93SK	strefa komunikacyjna	Strefa wyznaczona na podstawie przeznaczenia terenu ustalonego w obowiązującym miejscowym planie zagospodarowania przestrzennego
815	94SK	strefa komunikacyjna	Strefa wyznaczona na podstawie przeznaczenia terenu ustalonego w obowiązującym miejscowym planie zagospodarowania przestrzennego
816	95SK	strefa komunikacyjna	Strefa wyznaczona na podstawie przeznaczenia terenu ustalonego w obowiązującym miejscowym planie zagospodarowania przestrzennego
817	96SK	strefa komunikacyjna	Strefa wyznaczona na podstawie przeznaczenia terenu ustalonego w obowiązującym miejscowym planie zagospodarowania przestrzennego
818	97SK	strefa komunikacyjna	Strefa wyznaczona na podstawie przeznaczenia terenu ustalonego w obowiązującym miejscowym planie zagospodarowania przestrzennego
819	98SK	strefa komunikacyjna	Strefa wyznaczona na podstawie przeznaczenia terenu ustalonego w obowiązującym miejscowym planie zagospodarowania przestrzennego
820	99SK	strefa komunikacyjna	Strefa wyznaczona na podstawie przeznaczenia terenu ustalonego w obowiązującym miejscowym planie zagospodarowania przestrzennego
821	100SK	strefa komunikacyjna	Strefa wyznaczona na podstawie przeznaczenia terenu ustalonego w obowiązującym miejscowym planie zagospodarowania przestrzennego
822	101SK	strefa komunikacyjna	Strefa wyznaczona na podstawie przeznaczenia terenu ustalonego w obowiązującym miejscowym planie zagospodarowania przestrzennego
823	102SK	strefa komunikacyjna	Strefa wyznaczona na podstawie przeznaczenia terenu ustalonego w obowiązującym miejscowym planie zagospodarowania przestrzennego
824	103SK	strefa komunikacyjna	Strefa wyznaczona na podstawie przeznaczenia terenu ustalonego w obowiązującym miejscowym planie zagospodarowania przestrzennego
825	104SK	strefa komunikacyjna	Strefa wyznaczona na podstawie przeznaczenia terenu ustalonego w obowiązującym miejscowym planie zagospodarowania przestrzennego
826	105SK	strefa komunikacyjna	Strefa wyznaczona na podstawie przeznaczenia terenu ustalonego w obowiązującym miejscowym planie zagospodarowania przestrzennego
827	106SK	strefa komunikacyjna	Strefa wyznaczona na podstawie przeznaczenia terenu ustalonego w obowiązującym miejscowym planie zagospodarowania przestrzennego
828	107SK	strefa komunikacyjna	Strefa wyznaczona na podstawie przeznaczenia terenu ustalonego w obowiązującym miejscowym planie zagospodarowania przestrzennego
829	108SK	strefa komunikacyjna	Strefa wyznaczona na podstawie przeznaczenia terenu ustalonego w obowiązującym miejscowym planie zagospodarowania przestrzennego
830	110SK	strefa komunikacyjna	Strefa wyznaczona na podstawie przeznaczenia terenu ustalonego w obowiązującym miejscowym planie zagospodarowania przestrzennego

831	111SK	strefa komunikacyjna	Strefa wyznaczona na podstawie przeznaczenia terenu ustalonego w obowiązującym miejscowym planie zagospodarowania przestrzennego
832	112SK	strefa komunikacyjna	Strefa wyznaczona na podstawie przeznaczenia terenu ustalonego w obowiązującym miejscowym planie zagospodarowania przestrzennego
833	113SK	strefa komunikacyjna	Strefa wyznaczona na podstawie przeznaczenia terenu ustalonego w obowiązującym miejscowym planie zagospodarowania przestrzennego
834	114SK	strefa komunikacyjna	Strefa wyznaczona na podstawie przeznaczenia terenu ustalonego w obowiązującym miejscowym planie zagospodarowania przestrzennego
835	115SK	strefa komunikacyjna	Strefa wyznaczona na podstawie przeznaczenia terenu ustalonego w obowiązującym miejscowym planie zagospodarowania przestrzennego
836	116SK	strefa komunikacyjna	Strefa wyznaczona na podstawie przeznaczenia terenu ustalonego w obowiązującym miejscowym planie zagospodarowania przestrzennego
837	117SK	strefa komunikacyjna	Strefa wyznaczona na podstawie przeznaczenia terenu ustalonego w obowiązującym miejscowym planie zagospodarowania przestrzennego
838	118SK	strefa komunikacyjna	Strefa wyznaczona na podstawie przeznaczenia terenu ustalonego w obowiązującym miejscowym planie zagospodarowania przestrzennego
839	119SK	strefa komunikacyjna	Strefa wyznaczona na podstawie przeznaczenia terenu ustalonego w obowiązującym miejscowym planie zagospodarowania przestrzennego
840	120SK	strefa komunikacyjna	Strefa wyznaczona na podstawie przeznaczenia terenu ustalonego w obowiązującym miejscowym planie zagospodarowania przestrzennego
841	121SK	strefa komunikacyjna	Strefa wyznaczona na podstawie przeznaczenia terenu ustalonego w obowiązującym miejscowym planie zagospodarowania przestrzennego
842	122SK	strefa komunikacyjna	Strefa wyznaczona na podstawie przeznaczenia terenu ustalonego w obowiązującym miejscowym planie zagospodarowania przestrzennego
843	123SK	strefa komunikacyjna	Strefa wyznaczona na podstawie przeznaczenia terenu ustalonego w obowiązującym miejscowym planie zagospodarowania przestrzennego
844	124SK	strefa komunikacyjna	Strefa wyznaczona na podstawie przeznaczenia terenu ustalonego w obowiązującym miejscowym planie zagospodarowania przestrzennego
845	125SK	strefa komunikacyjna	Strefa wyznaczona na podstawie przeznaczenia terenu ustalonego w obowiązującym miejscowym planie zagospodarowania przestrzennego
846	126SK	strefa komunikacyjna	Strefa wyznaczona na podstawie przeznaczenia terenu ustalonego w obowiązującym miejscowym planie zagospodarowania przestrzennego
847	127SK	strefa komunikacyjna	Strefa wyznaczona na podstawie przeznaczenia terenu ustalonego w obowiązującym miejscowym planie zagospodarowania przestrzennego
848	128SK	strefa komunikacyjna	Strefa wyznaczona na podstawie przeznaczenia terenu ustalonego w obowiązującym miejscowym planie zagospodarowania przestrzennego
849	129SK	strefa komunikacyjna	Strefa wyznaczona na podstawie przeznaczenia terenu ustalonego w obowiązującym miejscowym planie zagospodarowania przestrzennego
850	129SK	strefa komunikacyjna	Strefa wyznaczona na podstawie przeznaczenia terenu ustalonego w obowiązującym miejscowym planie zagospodarowania przestrzennego

851	130SK	strefa komunikacyjna	Strefa wyznaczona na podstawie przeznaczenia terenu ustalonego w obowiązującym miejscowym planie zagospodarowania przestrzennego
852	131SK	strefa komunikacyjna	Strefa wyznaczona na podstawie przeznaczenia terenu ustalonego w obowiązującym miejscowym planie zagospodarowania przestrzennego
853	132SK	strefa komunikacyjna	Strefa wyznaczona na podstawie przeznaczenia terenu ustalonego w obowiązującym miejscowym planie zagospodarowania przestrzennego

Tabela 1. Zestawienie wyznaczonych stref planistycznych w planie ogólnym miasta Gliwice wraz z uzasadnieniem ich wyznaczenia.

II. PRZYCZYNY WYZNACZENIA OBSZARU UZUPEŁNIENIA ZABUDOWY.

Miasto Gliwice pokryte jest w 92,2% obowiązującymi miejscowymi planami zagospodarowania przestrzennego. Obszar uzupełnienia zabudowy (OUZ) został wyznaczony w celu uzyskania maksymalnej generalizacji stref, jak również wprowadzenia stref mieszkaniowych, w miejscach faktycznych potrzeb uzupełnienia zabudowy mieszkaniowej.

Obszar uzupełnienia zabudowy został wyznaczony zgodnie z rozporządzeniem Ministra Rozwoju i Technologii z dnia 2 maja 2024 r. w sprawie sposobu wyznaczania obszaru uzupełnienia zabudowy w planie ogólnym gminy (Dz. U. poz. 729), zgodnie z poniższym:

a) Powierzchnia obszaru uzupełnienia zabudowy otrzymana po wykonaniu czynności wymienionych w § 1 ust. 1 pkt 1-3: **53069530,69m2 = 5306,95 ha**

b) Powierzchnia obszaru uzupełnienia zabudowy otrzymana po wykonaniu czynności wymienionych w § 1 ust. 1: **37496138,51 m2 = 3749,61 ha**

c) Obliczono powierzchnię obszaru uzupełnienia zabudowy, będącej wynikiem czynności, o których mowa w § 1 ust. 1 pkt 4 i 5 rozporządzenia i wykonano działanie, zgodnie ze wzorem:

Pp = 25 % * (Pb – Pu)

gdzie:
Pp – oznacza łączną maksymalną powierzchnię powiększenia obszarów uzupełnienia zabudowy wyznaczonych w sposób, o którym mowa w § 1 ust. 1 rozporządzenia, w wyniku rozszerzenia ich granic
Pb – oznacza łączną powierzchnię obszarów wyznaczonych w sposób, o którym mowa w § 1 ust.1 pkt 1–3 rozporządzenia
Pu – oznacza łączną powierzchnię obszarów uzupełnienia zabudowy wyznaczonych w sposób, o którym mowa w § 1 ust. 1 rozporządzenia

Pp = 25% *(5306,95 ha – 3749,61ha) = 25% * 1557,34= 389,34 ha

Łączna maksymalna powierzchnia powiększenia obszarów uzupełnienia zabudowy wyznaczonych w sposób, o którym mowa w § 1 ust. 1 rozporządzenia, w wyniku rozszerzenia ich granic: **389,34 ha.**

Suma dodanych terenów OUZ – 181,11 ha.
Pozostało do ewentualnego rozdysponowania (rozszerzenia): 208,23 ha.

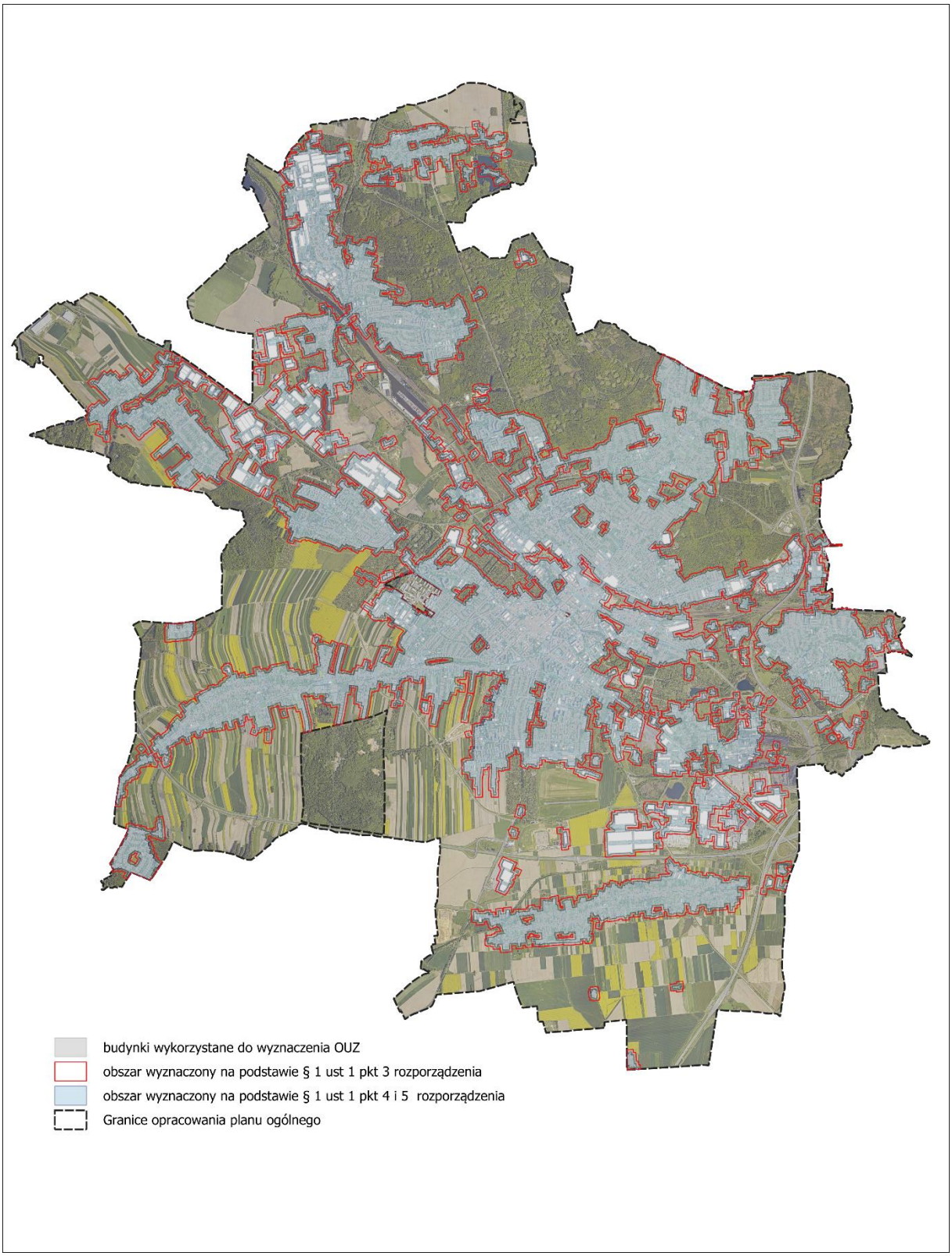

Rys. 1. Powierzchnia obszaru uzupełnienia zabudowy otrzymana po wykonaniu czynności wymienionych w § 1 ust. 1 pkt 1-3.

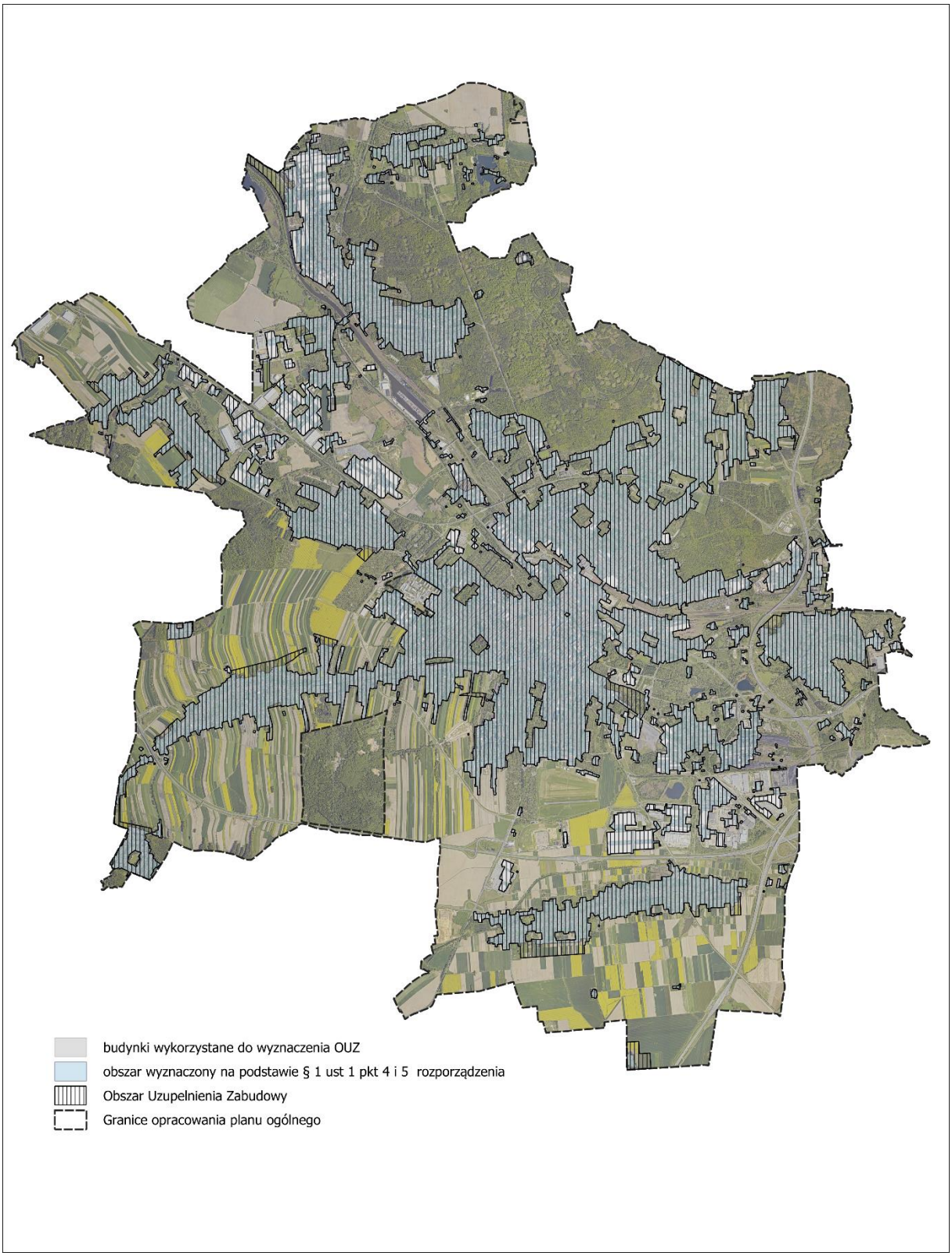

Rys. 2. Powierzchnia uzupełnienia zabudowy otrzymana po wykonaniu czynności wymienionych w § 1 ust. 1 oraz ostateczny kształt obszaru uzupełnienia zabudowy.

Rys. 3. Ostateczny kształt obszaru uzupełnienia zabudowy w planie ogólnym miasta Gliwice.

III. PRZYCZYNY WYZNACZENIA OBSZARU ZABUDOWY ŚRÓDMIEJSKIEJ.

Obszar zabudowy śródmiejskiej wyznaczony został w centralnej części miasta, w której dominuje zwarta, intensywna zabudowa. Wyznaczanie obszaru zabudowy śródmiejskiej stanowiło podstawę obniżenia minimalnego udziału powierzchni biologicznie czynnej o 1/3 w stosunku do wartości wskazanych w rozporządzeniu Ministra Rozwoju i Technologii z dnia 8 grudnia 2023 r. w sprawie

projektu planu ogólnego gminy, dokumentowania prac planistycznych w zakresie tego planu oraz wydawania z niego wypisów i wyrysów (Dz.U. z 2023 r. poz. 2758), zmienionym rozporządzeniem Ministra Rozwoju i Technologii z dnia 22 listopada 2024 r. zmieniającym rozporządzenie w sprawie projektu planu ogólnego gminy, dokumentowania prac planistycznych w zakresie tego planu oraz wydawania z niego wypisów i wyrysów (Dz.U. z 2024 r. poz. 1775).

Rys. 4. Obszar zabudowy śródmiejskiej.

IV. SPOSÓB UWZGLĘDNIENIA UWARUNKOWAŃ ROZWOJU PRZESTRZENNEGO GMINY WSKAZANE W ART. 13B USTAWY O PLANOWANIU I ZAGOSPODAROWANIU PRZESTRZENNYM A PLAN OGÓLNY.

W planie ogólnym uwzględniono uwarunkowania rozwoju przestrzennego gminy zawarte w art. 13b ustawy o planowaniu i zagospodarowaniu przestrzennym poprzez jak najbardziej optymalne dopasowanie stref planistycznych wraz z odpowiednim doborem profilów dodatkowych, w szczególności:

1) POLITYKA PRZESTRZENNA GMINY OKREŚLONA W STRATEGII ROZWOJU GMINY;

Nie uwzględniono. Obowiązek ustawowy z dniem 1.01.2026 r.

2) PLAN ZAGOSPODAROWANIA PRZESTRZENNEGO WOJEWÓDZTWA;

Uwzględniono częściowo. Dla systemu korytarzy ekologicznych wyznaczono strefy SO. W pozostałym zakresie nie uwzględniono. Poziom szczegółowości Planu Zagospodarowania Przestrzennego Województwa Śląskiego 2020+ przyjętego uchwałą Sejmiku Województwa Śląskiego Nr V/26/2016 z dnia 29 sierpnia 2016 r. (dz. Urz. Woj. Śl. z dnia 13.09.2026 r., poz. 4619) nie odpowiada wymogom planu ogólnego gminy.

3) UWARUNKOWANIA PRZESTRZENNE ZNAJDUJĄCE SIĘ NA OBSZARZE GMINY;

a) formy ochrony przyrody oraz ich otuliny;

Uwzględniono. Rezerwat Las Dąbrowa w Gliwicach wraz z jego otuliną objęto strefą otwartą bez możliwości realizacji OZE.

b) obszary szczególnego zagrożenia powodzią, wały przeciwpowodziowe oraz pasy o szerokości 50m od stopy wału;

Uwzględniono częściowo. Na większości terenów wprowadzono strefy: SN, SO.

c) obszary gruntów zmeliorowanych;

Nie uwzględniono. Na terenie Gliwic nie występują obszary gruntów zmeliorowanych.

d) tereny zagrożone ruchami masowymi ziemi oraz tereny, na których występują te ruchy;

Nie uwzględniono. Na terenie Gliwic nie występują tereny zagrożone ruchami masowymi ziemi.

e) strefy ochronne ujęć wody;

Uwzględniono częściowo. W planie ogólnym ujęcia wody wyznaczono w strefie SI.

f) obszary ochronne zbiorników wód śródlądowych;

Nie uwzględniono. Na terenie Gliwic nie znajdują się obszary ochronne zbiorników wód śródlądowych.

g) tereny górnicze i obszary górnicze wraz z filarami ochronnymi;

Uwzględniono częściowo. Plan ogólny na terenie istniejącej kopalni „Sośnica” wprowadza strefę górnictwa SG.

h) udokumentowane złoża kopalin, kompleksy podziemnego składowania dwutlenku węgla i podziemne bezzbiornikowe magazyny substancji;

Nie uwzględniono. Złoża węgla kamiennego 337 Gliwice i 338 Sośnica obejmują cały obszar miasta. Uwarunkowania zostaną uwzględnione w miejscowych planach zagospodarowania przestrzennego.

i) obszary uzdrowisk oraz obszary ochrony uzdrowiskowej;

Nie uwzględniono. Na terenie Gliwic nie występują obszary uzdrowisk oraz obszary ochrony uzdrowiskowej.

j) zabytki objęte formami ochrony, o których mowa w ustawie z dnia 23 lipca 2003r. o ochronie zabytków i opiece nad zabytkami (Dz.U. z 2022r. poz. 840 oraz z 2023r. poz. 951 i 1688), lub ujęte w wojewódzkiej lub gminnej ewidencji zabytków oraz dobra kultury współczesnej;

Nie uwzględniono. Uwarunkowania zostaną uwzględnione w miejscowych planach zagospodarowania przestrzennego.

k) obszary pomników zagłady i ich strefy ochronne;

Nie uwzględniono. Na terenie miasta Gliwice nie znajdują się obszary pomników zagłady i ich strefy ochronne.

l) tereny zamknięte i ich strefy ochronne;

Uwzględniono. Kolejowe tereny zamknięte zostały włączone do strefy komunikacji.

m) obszary ograniczonego użytkowania;

Nie uwzględniono. Uwarunkowania zostaną uwzględnione w miejscowych planach zagospodarowania przestrzennego.

n) obszary wymagające przekształceń, rehabilitacji, rekultywacji lub remediacji;

Nie uwzględniono. Uwarunkowania zostaną uwzględnione w miejscowych planach zagospodarowania przestrzennego.

o) obszary zdegradowane i obszary rewitalizacji;

Nie uwzględniono. Uwarunkowania zostaną uwzględnione w miejscowych planach zagospodarowania przestrzennego.

p) obszary ciche w aglomeracji oraz obszary ciche poza aglomeracją;

Nie uwzględniono. Na terenie Gliwic nie wyznaczono obszarów cichych.

q) grunty rolne stanowiące użytki rolne klas I-III oraz grunty leśne;

Uwzględniono. W planie ogólnym grunty leśne znajdują się w strefie otwartej. Użytki rolne klas I-III znajdują się w strefie otwartej za wyjątkiem tych terenów, dla których miejscowe plany zagospodarowania przestrzennego przewidują nierolnicze przeznaczenie.

r) zakłady o zwiększonym i dużym ryzyku wystąpienia poważnej awarii przemysłowej.

Uwzględniono. W planie ogólnym powyższe uwarunkowania uwzględniono poprzez wyznaczenie na terenie ww. zakładów strefy gospodarczej (SP).

s) obszary pasa nadbrzeżnego, w tym w szczególności pasa technicznego;

Nie uwzględniono. Na terenie Gliwic nie występuje obszar pasa nadbrzeżnego.

4) ROZMIESZCZENIE ISTNIEJĄCYCH I PLANOWANYCH OBIEKTÓW INFRASTRUKTURY SPOŁECZNEJ, TRANSPORTOWEJ I TECHNICZNEJ WRAZ Z OBOWIĄZUJĄCYMI DLA NICH OGRANICZENIAMI W ZAGOSPODAROWANIU;

Nie uwzględniono. Zgodnie z rozporządzeniem Ministra Rozwoju i Technologii z dnia 8 grudnia 2023 r. w sprawie projektu planu ogólnego gminy, dokumentowania prac planistycznych w zakresie tego planu oraz wydawania z niego wypisów i wyrysów (Dz.U. z 2023 r. poz. 2758), zmienionym rozporządzeniem Ministra Rozwoju i Technologii z dnia 22 listopada 2024 r. zmieniającym rozporządzenie w sprawie projektu planu ogólnego gminy, dokumentowania prac planistycznych w zakresie tego planu oraz wydawania z niego wypisów i wyrysów (Dz.U. z 2024 r. poz. 1775).

5) REKOMENDACJE I WNIOSKI ZAWARTE W AUDYCIE KRAJOBRAZOWYM ORAZ KRAJOBRAZY PRIORYTETOWE;

Plan ogólny jest zgodny z Audytem krajobrazowym województwa śląskiego przyjętym uchwałą Sejmiku Województwa Śląskiego nr VII/12/2/2025 z dnia 17 marca 2025r., który wejdzie w życie w dniu 16 czerwca 2025 r., w zakresie rekomendacji i wniosków oraz krajobrazów priorytetowych.

6) OPRACOWANIE EKOFIZJOGRAFICZNE W ZAKRESIE WYMAGAŃ, O KTÓRYCH MOWA W ART.72 UST. 1-3 USTAWY Z DNIA 27 KWIETNIA 2001 R. – PRAWO OCHRONY ŚRODOWISKA;

Projektowane profile funkcjonalne stref planistycznych, oparte o granice terenów i zapisy obowiązujących miejscowych planów zagospodarowania przestrzennego, stanowią w większości kontynuację ich istniejącego i potencjalnego zagospodarowania. Projekt planu ogólnego nie zakłada istotnego w skali miasta powiększenia terenów przeznaczonych pod zabudowę w stosunku do obecnie obowiązujących w miejscowych planach zagospodarowania. Główne zmiany obejmują: powiększenie terenów pod zabudowę mieszkaniową jednorodzinną (SJ) w dzielnicy Ostropa o ok. 12 ha, objęcie terenów usługowo-produkcyjnych na wschód od poligonu wojskowego granicami strefy SW, umożliwiającej zmianę ich przeznaczenia na tereny zabudowy mieszkaniowej.

Plan ogólny pozwoli na zachowanie obszarów chronionych i cennych przyrodniczo, w tym wszystkich obszarów leśnych w niezmienionych granicach. Zastosowanie przy tworzeniu projektu zasady oszczędnego gospodarowania terenem i niewyznaczenia znaczących nowych powierzchni pod zabudowę pozwoli na realizację wskazanej w opracowaniu ekofizjograficznym zasady lokalizowania nowej zabudowy mieszkaniowej, usługowej i produkcyjnej przede wszystkim na obszarach już obecnie zagospodarowanych.

7) ZAPOTRZEBOWANIE NA NOWĄ ZABUDOWĘ MIESZKANIOWĄ W GMINIE;

1. Obliczenie zapotrzebowania na nową zabudowę.

Obliczenie zapotrzebowania na nową zabudowę mieszkaniową obliczono na podstawie rozporządzenia Ministra Rozwoju i Technologii z dnia 8 grudnia 2023 r. w sprawie projektu planu ogólnego gminy, dokumentowania prac planistycznych w zakresie tego planu oraz wydawania z niego wypisów i wyrysów (Dz.U. z 2023 r. poz. 2758), zmienionym rozporządzeniem Ministra Rozwoju i Technologii z dnia 22 listopada 2024 r. zmieniającym rozporządzenie w sprawie projektu planu ogólnego gminy, dokumentowania prac planistycznych w zakresie tego planu oraz wydawania z niego wypisów i wyrysów (Dz.U. z 2024 r. poz. 1775).

Zgodnie z § 3 ust. 2 rozporządzenia zapotrzebowanie na nową zabudowę mieszkaniową oblicza się zgodnie ze wzorem:

$$ZAP = M_{20} - \frac{PUM_0}{P_{20}}$$

gdzie:

ZAP – oznacza zapotrzebowanie na nową zabudowę mieszkaniową,
M_{20} – oznacza prognozowaną liczbę mieszkańców gminy w oparciu o dane udostępniane przez statystykę publiczną, powiększoną o 5%,
PUM_0 – oznacza łączną powierzchnię użytkową mieszkań w gminie zgodną z najnowszymi danymi,
P_{20} – oznacza prognozowaną powierzchnię użytkową mieszkań w gminie na jednego mieszkańca, obliczoną zgodnie z jednym wzorów:

$$P_{20} = 3P_0 - 2P_{-10} \text{ lub } P_{20} = 2P_0 - P_{-20}$$

gdzie:

P_0 – oznacza powierzchnię użytkową mieszkań w gminie na jednego mieszkańca zgodną z najnowszymi danymi,
P_{-10} – oznacza powierzchnię użytkową mieszkań w gminie na jednego mieszkańca zgodną z danymi udostępnianymi przez statystykę publiczną, według stanu na 10 lat przed rokiem, z którego pochodzą najnowsze dane,
P_{-20} – oznacza powierzchnię użytkową mieszkań w gminie na jednego mieszkańca zgodną z danymi udostępnianymi przez statystykę publiczną, według stanu na 20 lat przed rokiem, z którego pochodzą najnowsze dane.

Zgodnie z § 3 ust. 4 rozporządzenie przez najnowsze dane rozumie się dane udostępniane przez statystykę publiczną z tego samego roku, z którego pochodzą najnowsze dostępne dane dotyczące liczby mieszkańców gminy udostępniane przez statystykę publiczną.

Na dzień wykonywania obliczeń najnowsze dostępne dane udostępnione przez statystykę publiczną pochodziły z **2023 r.**

Źródłem danych do obliczeń jest Bank Danych Lokalnych (https://bdl.stat.gov.pl/bdl/start), za wyjątkiem prognozowanej liczby ludności, którą pozyskano z opracowania "Prognoza ludności na lata 2023-2060" z 2023 roku (e-ISBN 978-83-67087-79-7) (https://stat.gov.pl/obszary-tematyczne/ludnosc/prognoza-ludnosci/prognoza-ludnosci-na-lata-2023-2060,11,1.html).

Obliczenia:

Rok	Symbol	Opis symbolu	Obliczenia	Wynik
2043		Prognozowana liczba mieszkańców gminy za 20 lat		142183
		Wskaźnik powiększenia wg. rozporządzenia		5%
	M_{20}	prognozowana liczba mieszkańców gminy w oparciu o dane udostępniane przez statystykę publiczną powiększona o 5%	142183*1,05	**149292**
2023	PUM_0	łączna powierzchnia użytkowa mieszkań w gminie		**5255009**
2023	P_0	powierzchnia użytkowa mieszkań w gminie na jednego mieszkańca zgodna z najnowszymi danymi		30,9
2013	P_{-10}	powierzchnia użytkowa mieszkań w gminie na jednego mieszkańca zgodna z danymi udostępnianymi przez statystykę publiczną, według stanu na 10 lat przed rokiem, z którego pochodzą najnowsze dane		25,7
2003	P_{-20}	powierzchnia użytkowa mieszkań w gminie na jednego mieszkańca zgodna z danymi udostępnianymi przez statystykę publiczną, według stanu na 20 lat przed rokiem, z którego pochodzą najnowsze dane		21,7
	P_{20}	prognozowana powierzchnia użytkowa mieszkań w gminie na jednego mieszkańca	3*30,9 – 2*25,7 lub 2*30,9 – 21,7	**41,3** 40,1
	ZAP	zapotrzebowanie na nową zabudowę mieszkaniową	149292 – (5255009/41,3)	**22052**

Tabela 2. Obliczenie zapotrzebowania.

Liczba mieszkańców, dla której należy przewidzieć nowe tereny mieszkaniowe z uwagi na procesy demograficzne i zmianę standardu mieszkaniowego (ZAP) jest równa *22052 osób.*

2. Obliczenie chłonności terenów niezabudowanych.

Według rozporządzenia Ministra Rozwoju i Technologii z dnia 8 grudnia 2023 r. w sprawie projektu planu ogólnego gminy, dokumentowania prac planistycznych w zakresie tego planu oraz wydawania z niego wypisów i wyrysów, chłonność terenów niezabudowanych, w tym luk w istniejącej zabudowie w strefach, o których mowa w art. 13c ust. 2 pkt 1-3 ustawy, oblicza się, uwzględniając:

1) powierzchnię terenów niezabudowanych, w tym luk w istniejącej zabudowie;
2) chłonność terenów zabudowanych w sposób najbardziej zbliżony do planowanego w strefie w zakresie rodzaju zabudowy i nadziemnej intensywności zabudowy, z możliwością uwzględnienia prognozowanych proporcji między funkcją mieszkaniową a innymi funkcjami.

1) Wyznaczenie terenów niezabudowanych.

Zgodnie z art. 13d ustawy z dnia 27 marca 2003 r. o planowaniu i zagospodarowaniu przestrzennym strefy wielofunkcyjne z możliwością realizacji zabudowy mieszkaniowej w pierwszej kolejności wyznacza się na obszarach, dla których w obowiązujących miejscowych planach zagospodarowania przestrzennego określono przeznaczenie umożliwiające realizację funkcji mieszkaniowej oraz obszary uzupełnienia zabudowy w ramach istniejącej zabudowy.

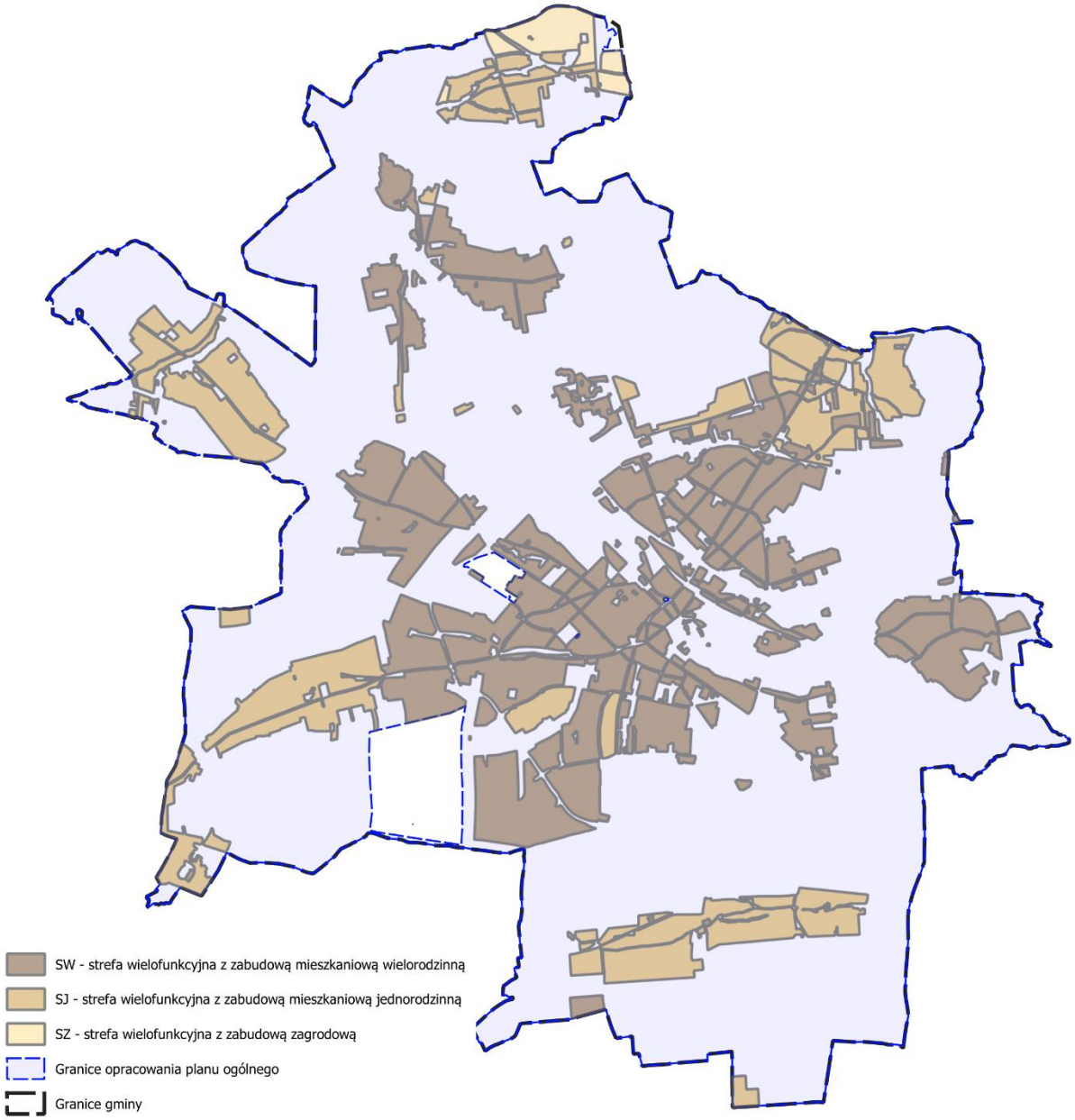

Rys. 5. Wyznaczone strefy wielofunkcyjne w projekcie planu ogólnego zgodnie z art. 13d ustawy.

Do wyznaczenia terenów niezabudowanych, w tym luk w istniejącej zabudowie w ramach wyznaczonych stref wielofunkcyjnych należy określić, które tereny są już obecnie zabudowane (zainwestowane), a następnie odjąć je od wyznaczonych w projekcie planu ogólnego stref wielofunkcyjnych.

W celu zidentyfikowania na obszarze miasta terenów zabudowanych (zainwestowanych) wykorzystano wybrane użytki gruntowe z Ewidencji Gruntów i Budynków (EGiB). Jako tereny zabudowane (zainwestowane) przyjęto następujące rodzaje użytków:

B – tereny mieszkaniowe,

Ba – tereny przemysłowe,

Bi – tereny zabudowane inne,

Bz – tereny rekreacyjno–wypoczynkowe,

Br – grunty rolne zabudowane,

dr - drogi

Ti – tereny komunikacyjne inne,

Tp – tereny przeznaczone pod budowę dróg publicznych.

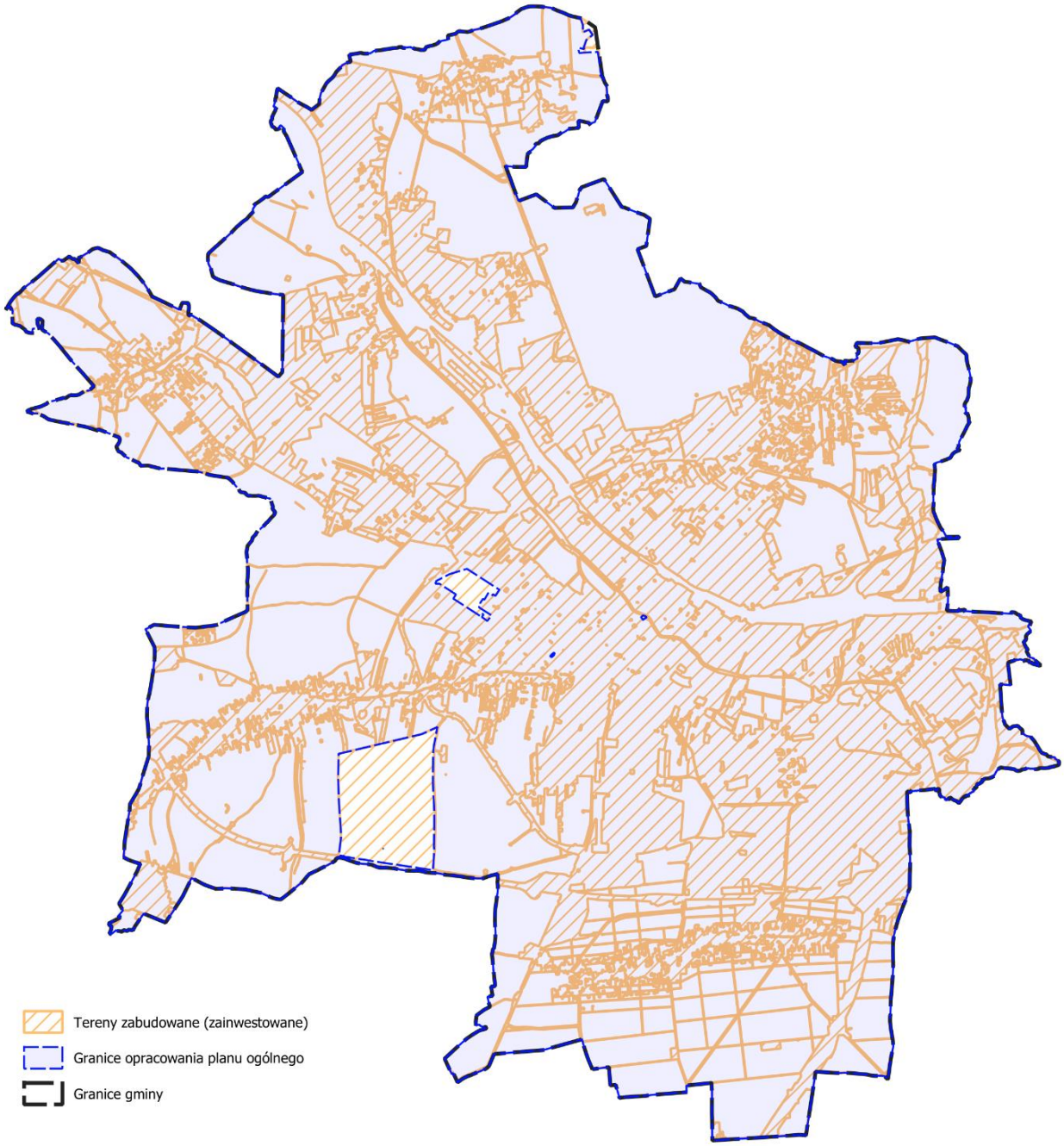

Rys. 6. Tereny zabudowane (zainwestowane) zidentyfikowane na podstawie danych z EGiB i ortofotomapy.

Dodatkowo, w oparciu o ortofotomapę powiększono tereny zabudowane (zainwestowane), o tereny, na których aktualnie realizowane są inwestycje, w związku z czym nie posiadają one jeszcze w EGiB odpowiedniego użytku gruntowego odpowiadającego faktycznemu zagospodarowaniu terenu. Na rysunku 6 zilustrowano rozkład terenów zainwestowanych, a na rysunku 7 wyznaczone niezabudowane strefy wielofunkcyjne.

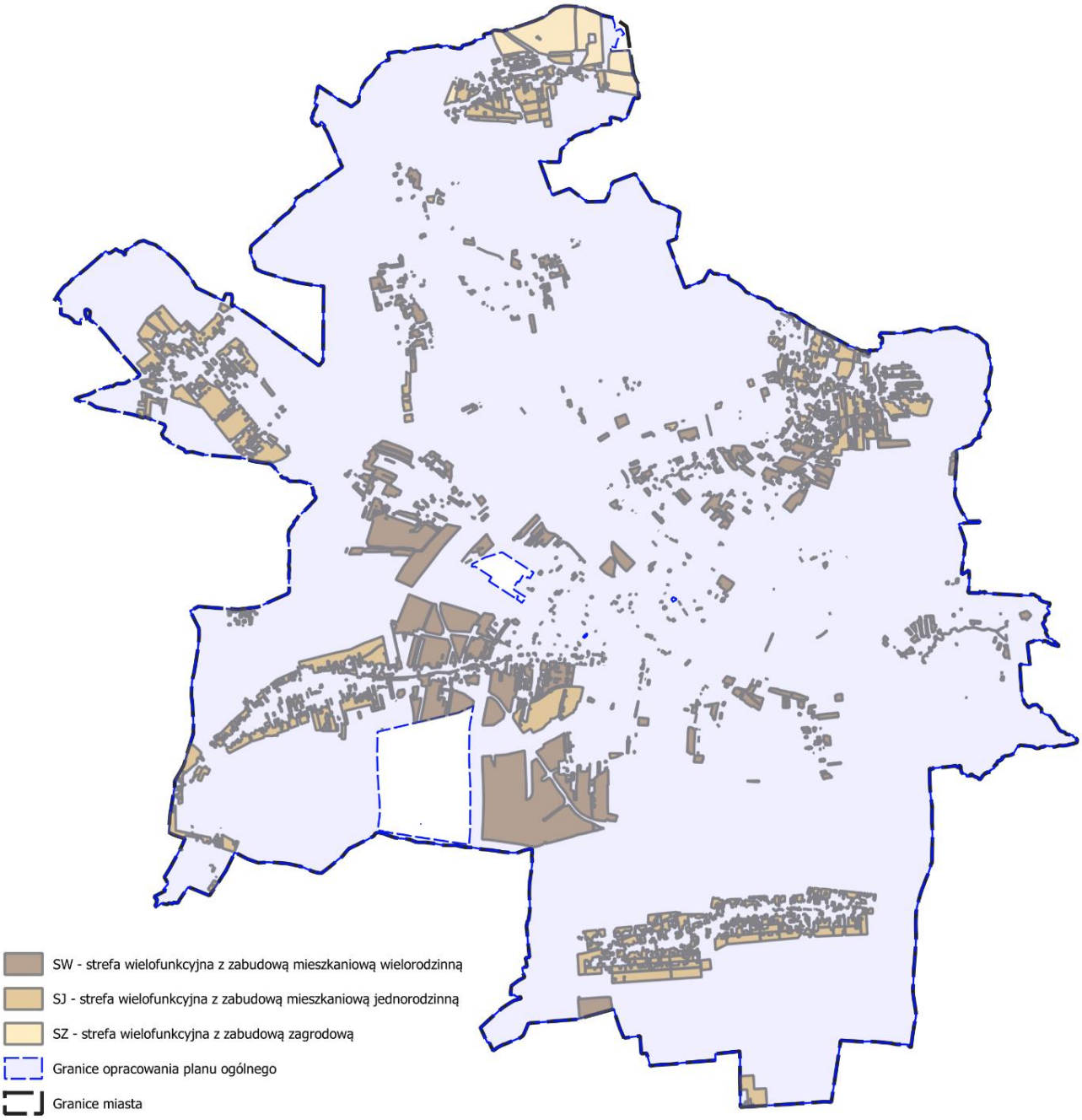

Rys. 7. Strefy wielofunkcyjne niezabudowane.

Z wyznaczonych w powyższy sposób terenów niezabudowanych usunięto obszary, które nie są możliwe do zabudowy ze względu na powierzchnię lub kształt. Przyjęto, że terenami niemożliwymi do zabudowy są obszary o powierzchni poniżej 300 m^2 lub tereny, których jeden z wymiarów nie przekracza 10 m.

Na rysunku 8 pokazano tereny niezabudowane, w tym luki w zabudowie, po usunięciu terenów, na których nie jest możliwa realizacja zabudowy.

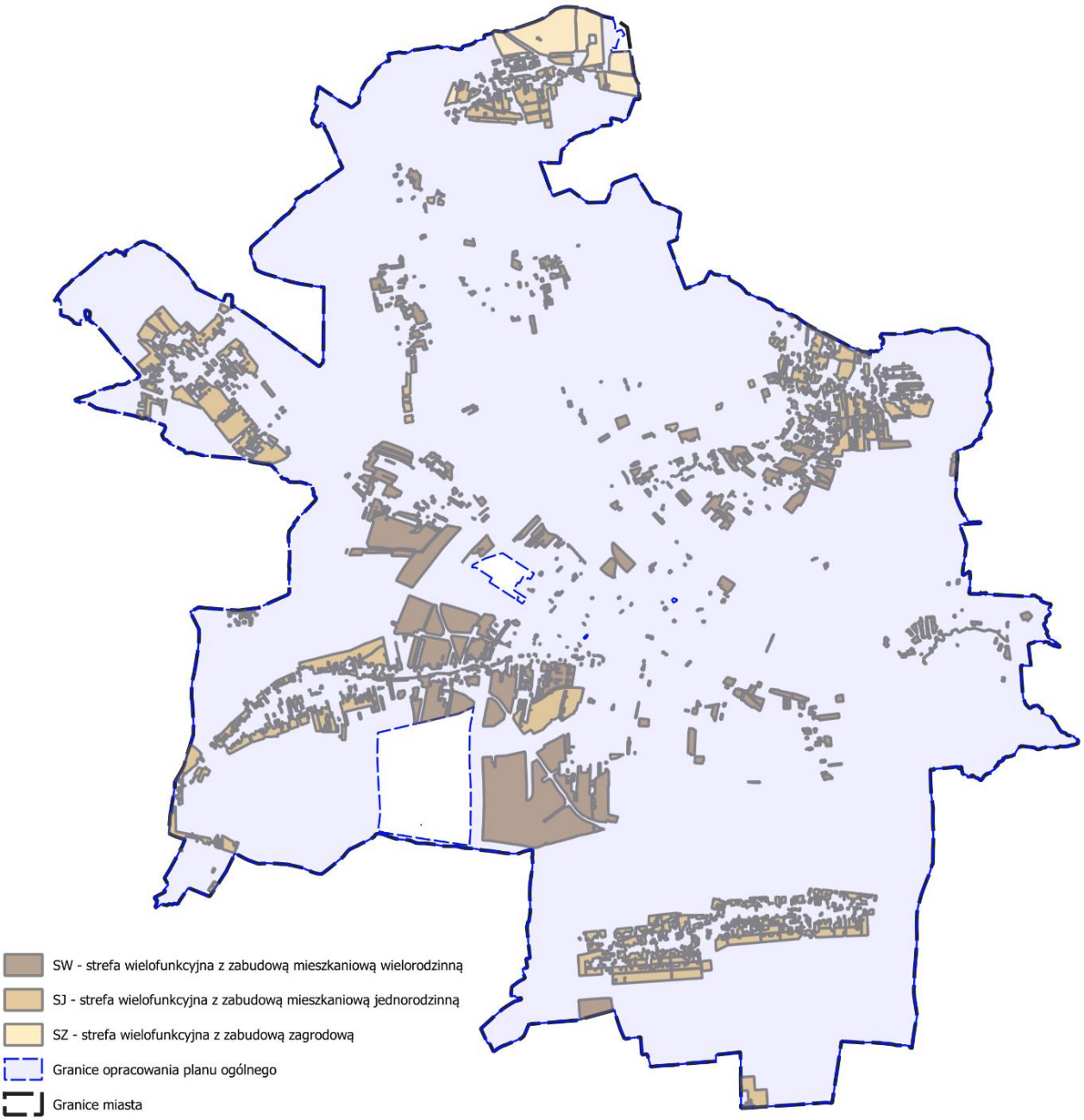

Rys. 8. Strefy wielofunkcyjne niezabudowane, na których możliwa jest realizacja zabudowy.

Dla tak wyznaczonych terenów niezabudowanych z podziałem na poszczególne strefy wielofunkcyjne wyznaczone w projekcie planu ogólnego obliczono powierzchnie, które przestawiono w tabeli 3.

Oznaczenie strefy	Powierzchnia terenów niezabudowanych [ha]	Powierzchnia terenów niezabudowanych, bez terenów, na których możliwa jest realizacja zabudowy [ha]
SJ	641	640
SW	734	731
SZ	111	111

Tabela 3. Powierzchnia terenów niezabudowanych w strefach wielofunkcyjnych w projekcie planu ogólnego

2) Obliczenie chłonności terenów zabudowanych.

Do obliczenia chłonności terenów zabudowanych przyjęto wskaźnik rzeczywistej gęstości zaludnienia wyrażony w osobach na hektar (os./ha). W celu uchwycenia różnic w gęstości zaludnienia w zależności od charakteru strefy wielofunkcyjnej wskaźnik ten wyznaczono osobno dla każdej ze stref (SJ, SW, SZ).

W celu zidentyfikowania w obszarze opracowania planu ogólnego gminy terenów zabudowanych (zainwestowanych) wykorzystano takie same dane jak przy wyznaczeniu terenów niezabudowanych w pkt 1) tj. wybrane użytki gruntowe z Ewidencji Gruntów i Budynków (EGiB) oraz dane z ortofotomapy. Rozkład terenów zabudowanych (zainwestowanych) przedstawia rysunek 6.
W następnej kolejności wyznaczono część wspólną ze stref wielofunkcyjnych wyznaczonych w projekcie planu ogólnego i terenów zabudowanych (zainwestowanych), w wyniku czego otrzymano zabudowane (zainwestowane) strefy wielofunkcyjne. Wynik powyższej analizy przedstawia rysunek 9.

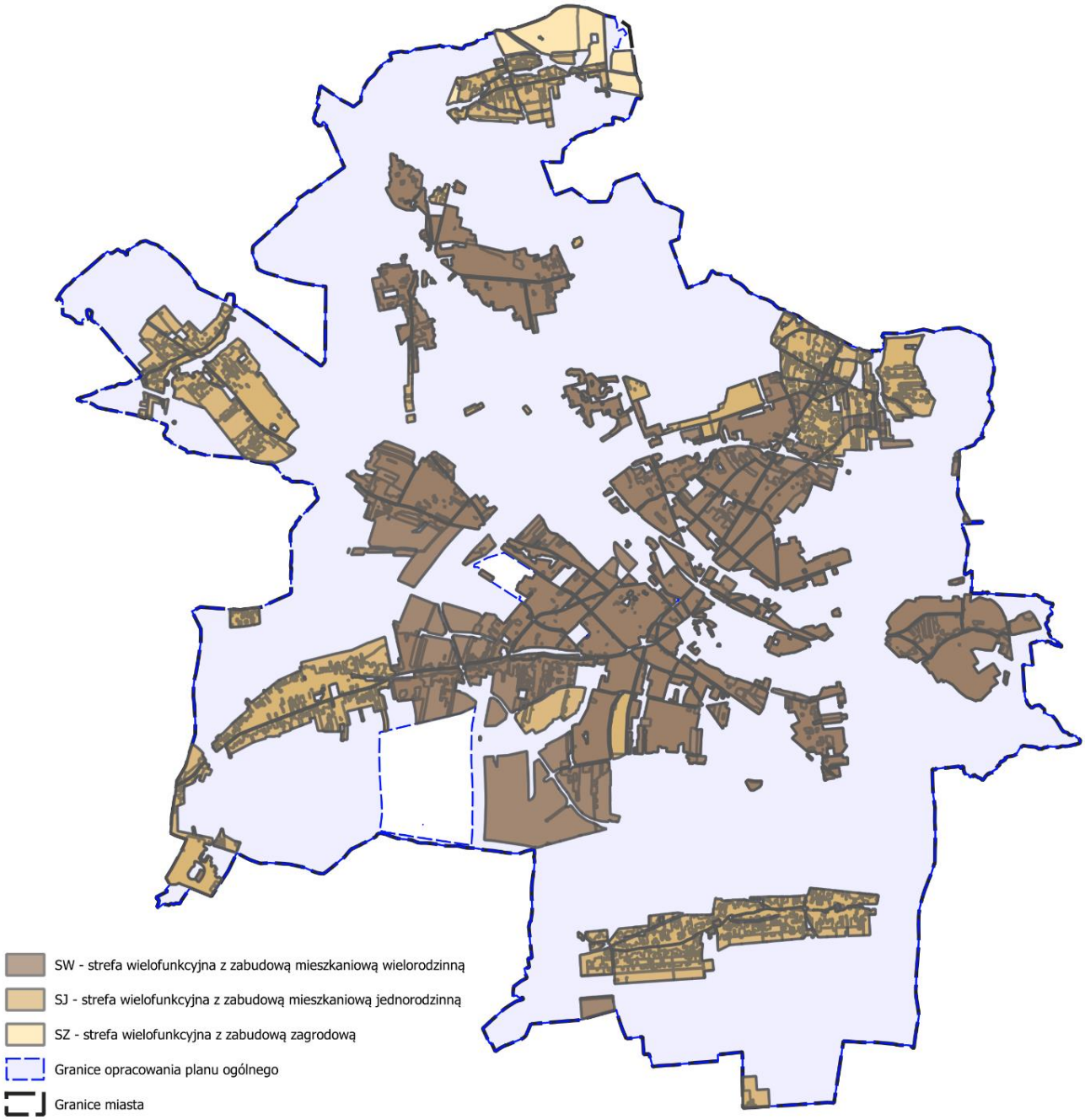

Rys. 9. Zabudowane strefy wielofunkcyjne w projekcie planu ogólnego.

Następnie obliczono powierzchnie terenów zabudowanych w ramach stref wielofunkcyjnych. Wyniki obliczeń przedstawiono w tabeli 4.

Oznaczenie strefy	Powierzchnia terenów zabudowanych [ha]
SJ	710
SW	1699
SZ	2

Tabela 4. Powierzchnia terenów zabudowanych w strefach wielofunkcyjnych w projekcie planu ogólnego

W dalszej kolejności obliczono liczbę ludności (chłonność), która mieszka na obszarach o wykształconej strukturze mieszkaniowej. Dane dotyczące liczby mieszkańców na tych obszarach pozyskano z rejestru mieszkańców prowadzonego przez Gminę Gliwice. Do analizy wzięto liczbę osób zameldowanych na pobyt stały na koniec 2024 r., która wyniosła 154 651 osób. Wyniki obliczeń zestawiono w tabeli nr 5.

Oznaczenie strefy	Liczba ludności zameldowana na pobyt stały (chłonność)
SJ	15870
SW	138204
SZ	0

Tabela 5. Liczba osób zameldowanych w strefach wielofunkcyjnych.

Różnica pomiędzy całkowitą liczbą osób zameldowanych, a liczbą osób zameldowanych w strefach wielofunkcyjnych wynika z faktu, że część osób zameldowana jest w budynkach, które w obowiązujących miejscowych planach zagospodarowania przestrzennego położone są na terenach, których przeznaczenie wyklucza zabudowę mieszkaniową. W związku z tym w projekcie planu ogólnego dla tych terenów również nie wyznaczono stref wielofunkcyjnych.

Z uwagi na to, że liczba osób zameldowanych na pobyt stały jest niższa od danych o liczbie ludności z GUS wyznaczono wskaźnik, pozwalający zniwelować to niedoszacowanie. Wskaźnik ten obliczono na podstawie danych o liczbie mieszkańców z GUS i liczbie zameldowanych osób na pobyt stały w rejestrze mieszkańców dla 2023 roku (dla tego roku są najnowsze dane w GUS). Wynik obliczenia wskaźnika prezentuje tabela 6.

Liczba mieszkańców wg. GUS w 2023 r.	Liczba osób zameldowanych na pobyt stały w rejestrze mieszkańców w 2023 r.	Wskaźnik niedoszacowania GUS/rejestr mieszkańców
169915	156436	1,09

Tabela 6. Wskaźnik niedoszacowania liczby mieszkańców GUS/rejestr mieszkańców.

W tabeli 7 przedstawiono wyniki obliczeń liczby ludności zameldowanej na terenach zabudowanych wraz z wyliczeniem wskaźnika gęstości zaludnienia.

Oznaczenie strefy	Powierzchnia terenów zabudowanych [ha]	Liczba ludności (chłonność) [os.]	Gęstość zaludnienia [os./ha]	Gęstość zaludnienia po korekcie [os./ha]
SJ	710	15870	22,35	24,36
SW	1699	138204	84,34	88,66
SZ	2	0	0	0

Tabela 7. Liczba ludności w strefach wielofunkcyjnych i gęstości zaludnienia.

3) Obliczenie chłonności terenów niezabudowanych, w tym luk w zabudowie.

Przy wyznaczaniu chłonności terenów niezabudowanych, w tym lukach w istniejącej zabudowie założono, że ich zagospodarowanie będzie podobne jak obecne tereny zabudowane. W związku z tym przyjęto, że ich średnia gęstość zaludnienia będzie taka sama jak obecnie terenów zabudowanych.

W związku z tym, że obecnie w strefie wielofunkcyjnej z zabudową zagrodową nie są zameldowani żadni mieszkańcy przyjęto, iż gęstość zaludnienia tej strefy będzie wynosiła połowę gęstości zaludnienia strefy wielofunkcyjnej z zabudową jednorodzinna. W związku z tym przyjęto jej wartość na 12,18 [os./ha].

W tabeli 8 przedstawiono obliczenia chłonności terenów niezabudowanych.

Oznaczenie strefy	Powierzchnia terenów niezabudowanych [ha]	Gęstość zaludnienie po korekcie [os./ha]	Chłonność terenów niezabudowanych [os.]
SJ	640	24,36	15593
SW	731	88,66	64814
SZ	111	12,18	1352
		SUMA	**81759**

Tabela 8. Chłonność terenów niezabudowanych.

W następnym kroku obliczono procent zapotrzebowania na nową zabudowę w terenach niezabudowanych, w tym luk w istniejącej zabudowie w strefach planistycznych według wzoru:

$$ZAP_{\%} = \frac{CH_{TN}}{ZAP} * 100\%$$

Gdzie:
$ZAP_{\%}$ - procent zapotrzebowania na nową zabudowę w terenach niezabudowanych
CH_{TN} – chłonność terenów niezabudowanych, w tym luk w obszarach zabudowanych
ZAP – zapotrzebowanie na nową zabudowę obliczoną wg. §3 ust. 2 rozporządzenia

$ZAP_{\%}$ = (81759 os./22052 os.) * 100 % = 370 %

Zgodnie z art.13d ust.2 ustawy z dnia 27 marca 2003 r. o planowaniu i zagospodarowaniu przestrzennym (t.j. Dz. U. z 2024 r. poz. 1130) suma chłonności terenów niezabudowanych w tych strefach w całej gminie, w tym luk w istniejącej zabudowie, nie może być mniejsza niż 70 % oraz większa niż 130 % wartości zapotrzebowania na nową zabudowę mieszkaniową w gminie.

Biorąc po uwagę powyższe zapisy w projekcie planu ogólnego nie wyznaczono stref wielofunkcyjnych umożliwiających zabudowę mieszkaniową ponad te, które zostały wyznaczone na podstawie obowiązujących miejscowych planów zagospodarowania przestrzennego oraz obszaru uzupełnienia zabudowy.

PLAN OGÓLNY MIASTA GLIWICE

Część graficzna uzasadnienia do planu ogólnego - ustalenia planu ogólnego.

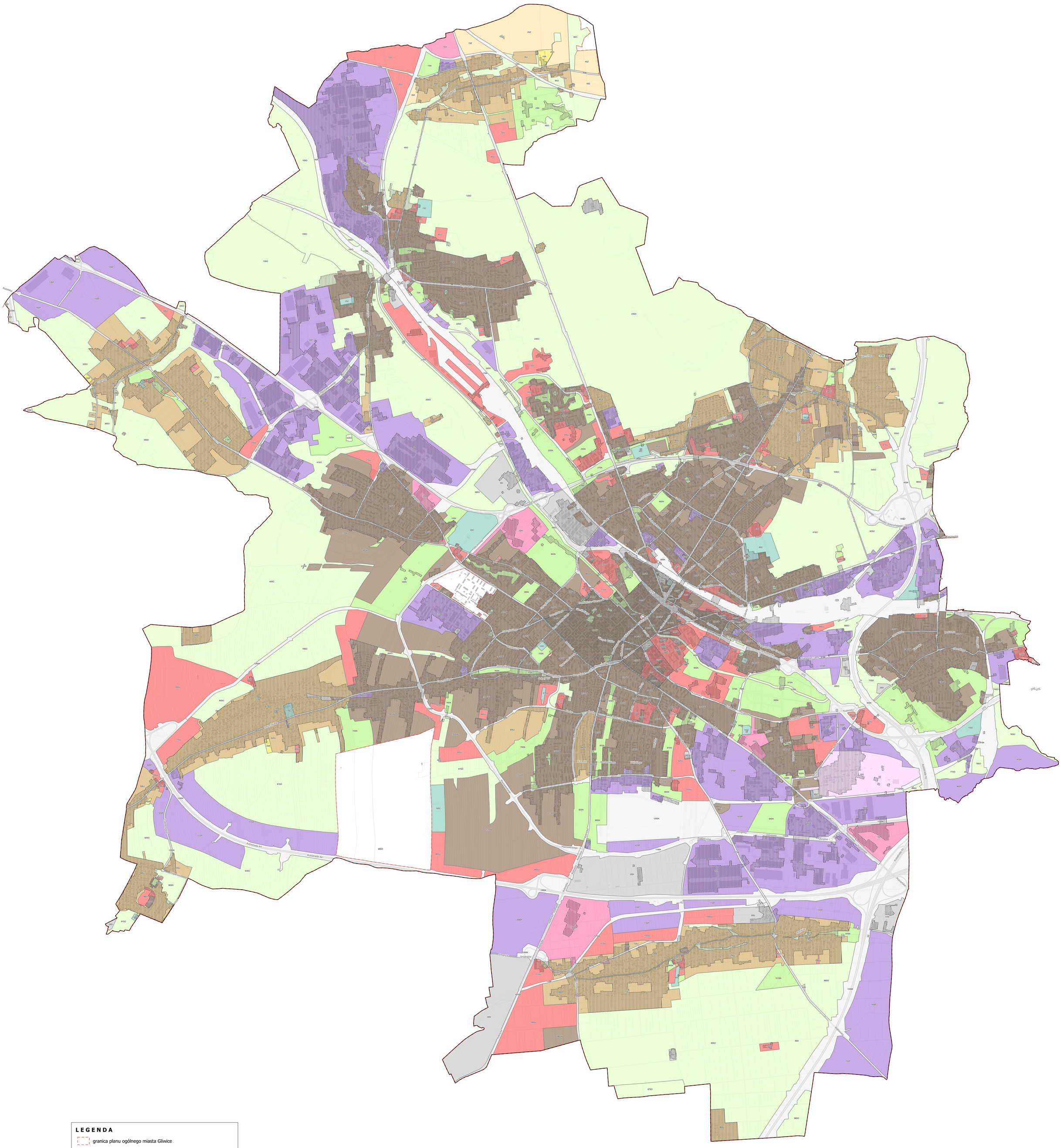
N
Autostrada A4
Kozielska
Mazowieckiego
Smoleńska
Toszecka
Zygmuntowska
Kujawska
Okrężna
Pszczyńska
Wrocławska
Mysłowicka
Aleja Jerozolimskich
Aleja Wojska Polskiego
Aleja Przyjaźni
Aleja Bolesława Chrobrego
Aleja Andersa
Aleja Marszałka Piłsudskiego
Aleja Marszałka Józefa Piłsudskiego
Aleja Generała Sikorskiego
Aleja Generała Andersa
Aleja Generała Maczka
Aleja Generała Sosnkowskiego
Aleja Generała Stanisława Maczka
Aleja Generała Władysława Sikorskiego
Aleja Generała Tadeusza Kościuszki
Aleja Generała Mariana Kukiela
Aleja Generała Mariana Langiewicza
Aleja Generała Mariana Sankowskiego
Aleja Generała Mariana Zyndrama-Kościałkowskiego
Aleja Generała Mariana Zyndrama-Kościałkowskiego
Aleja Generała Mariana Zyndrama-Kościałk

PLAN OGÓLNY MIASTA GLIWICE

Część graficzna uzasadnienia do planu ogólnego - uwarunkowania szczególne (antropogeniczne).

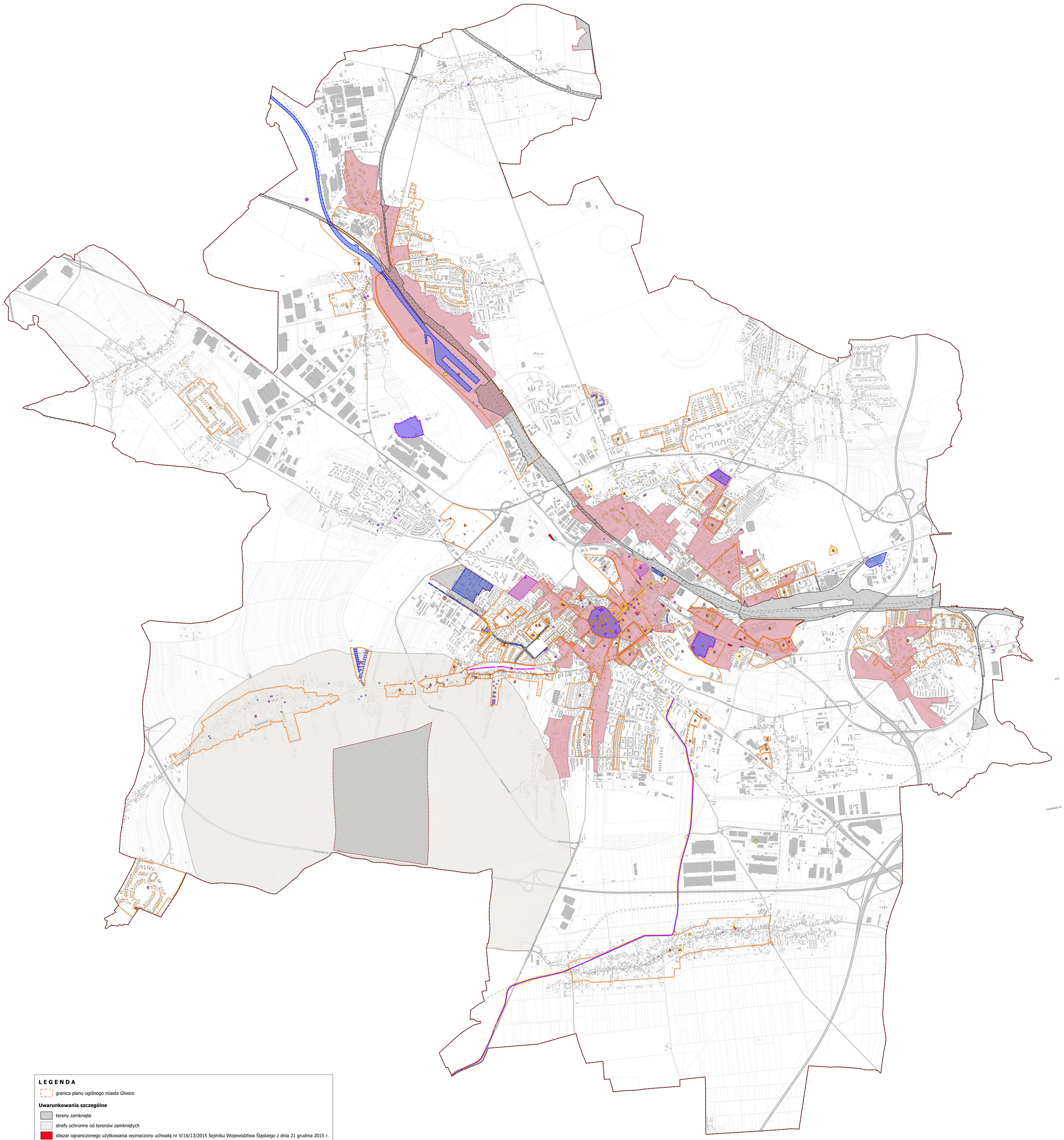

L E G E N D A

granica planu ogólnego miasta Gliwice

Uwarunkowania szczególne

- tereny zamknięte
- strefy ochronne od terenów zamkniętych
- obszar ograniczonego użytkowania wyznaczony uchwałą nr V/16/13/2015 Sejmiku Województwa Śląskiego z dnia 21 grudnia 2015 r.
- obszary rewitalizacji obowiązujące od 05.01.2024r.

Zakłady o zwiększonym i dużym ryzyku wystąpienia poważnej awarii przemysłowej :

- ZDR
- ZZR

Ochrona zabytków

- zabytki wpisane do rejestru zabytków
- zabytki wpisane do rejestru zabytków
- zabytki wpisane do rejestru zabytków
- zabytki wpisane do gminnej ewidencji zabytków
- zabytki wpisane do gminnej ewidencji zabytków
- zabytki wpisane do gminnej ewidencji zabytków
- zabytki chronione w miejscowym planie zagospodarowania przestrzennego
- zabytki chronione w miejscowym planie zagospodarowania przestrzennego
- dobra kultury współczesnej

Strefy ochrony konserwatorskiej wyznaczone w mpzp:

- Strefy „A" pełnej ochrony konserwatorskiej
- Strefy „B" pośredniej ochrony konserwatorskiej

Elementy informacyjne

- granica miasta
- budynki
- działki ewidencyjne
- linia kolejowa
- ulica

1:10 000

1 0 1 2 km

PLAN OGÓLNY MIASTA GLIWICE

Część graficzna uzasadnienia do planu ogólnego - uwarunkowania przyrodnicze.

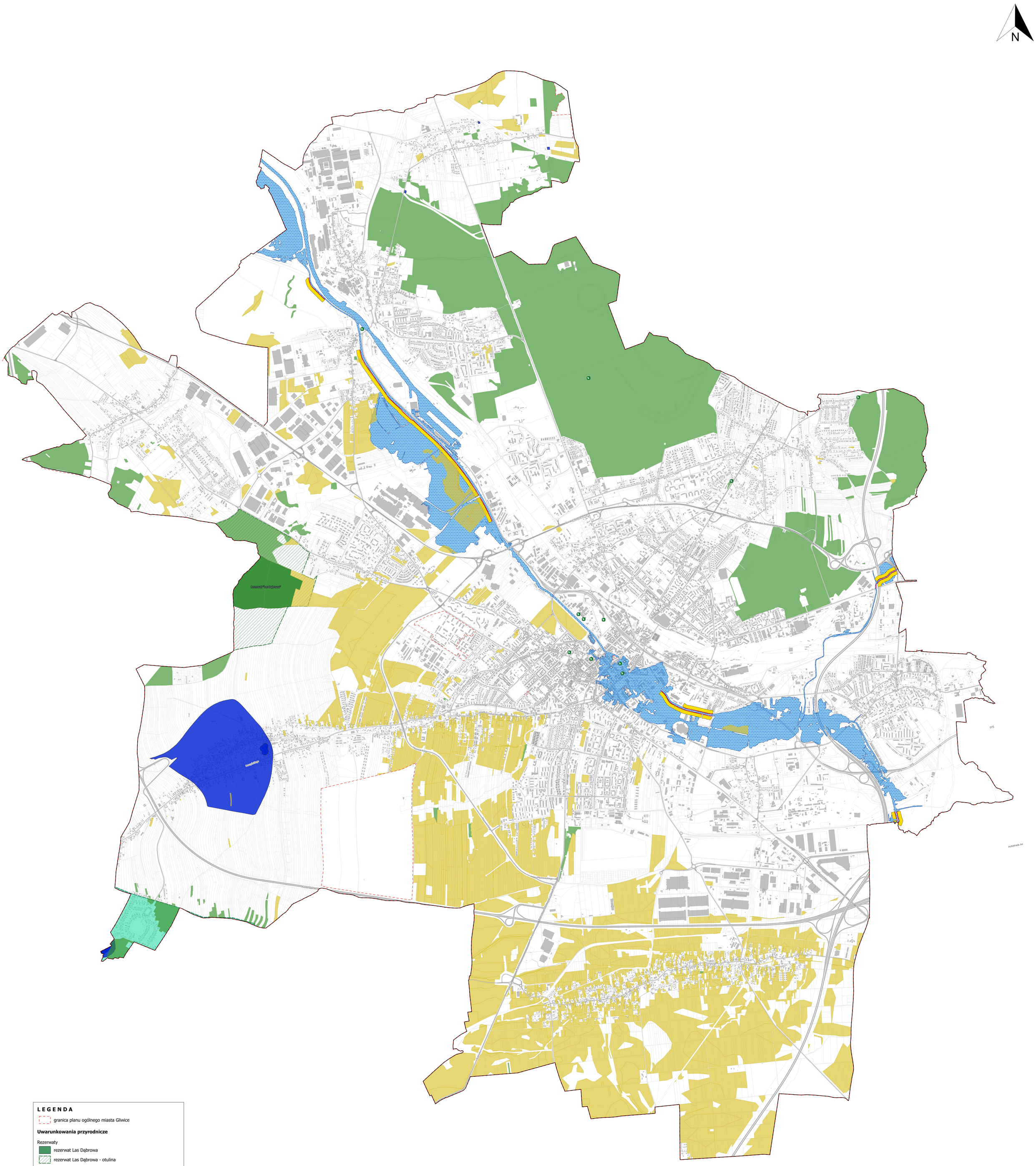

L E G E N D A

granica planu ogólnego miasta Gliwice

Uwarunkowania przyrodnicze

Rezerwaty

- rezerwat Las Dąbrowa
- rezerwat Las Dąbrowa - otulina

Parki Krajobrazowe

- Cysterskie Kompozycje Krajobrazowe Rud Wielkich - otulina
- pomniki przyordy
- grunty leśne
- grunty rolne stanowiące użytki rolne klas I - III
- wały przeciwpowodziowe
- strefa 50 m od stopy wału przeciwpowodziowego
- obszary szczególnego zagrożenia powodzią
- strefy ochronne ujęć wody

Elementy informacyjne

- granica miasta
- budynki
- działki ewidencyjne
- ulice

1:10 000

1 0 1 2 km

PLAN OGÓLNY MIASTA GLIWICE

Część graficzna uzasadnienia do planu ogólnego - uwarunkowania geologiczne.

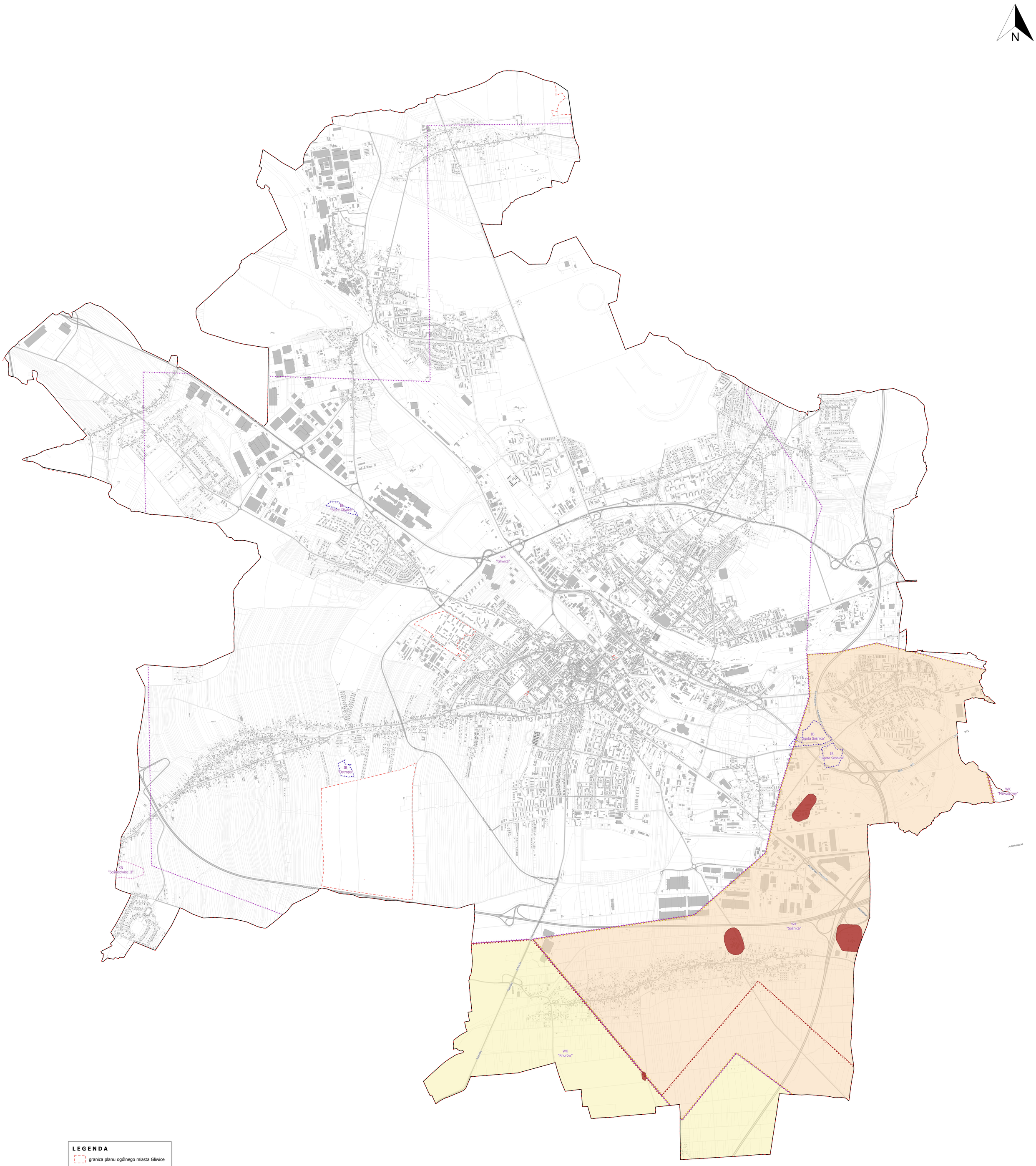

L E G E N D A

granica planu ogólnego miasta Gliwice

Uwarunkowania geologiczne

górnicze filary ochronne

Obszary górnicze :

Knurów

Sośnica III

Tereny górnicze :

Knurów I

Makoszowy II

Sośnica III

Złoża naturalne :

IB - surowce ilaste ceramiki budowlanej

KN - piaski i żwiry

WK - węgle kamienne

Elementy informacyjne

granica miasta

budynki

działki ewidencyjne

ulice

1:10 000

1 0 1 2 km