UZASADNIENIE

I. PRZYCZYNY WYZNACZENIA STREF PLANISTYCZNYCH W GRANICACH OKREŚLONYCH W PLANIE OGÓLNYM, W TYM PRZEDSTAWIENIE OBLICZEŃ POTWIERDZAJĄCYCH SPEŁNIENIE WARUNKU, O KTÓRYM MOWA W ART. 13D UST.1 ALBO 3.

Ogólne zasady wyznaczania stref planistycznych w planie ogólnym miasta Gliwice:

1. Zgodnie z art. 13d ustawy strefy: wielofunkcyjna z zabudową mieszkaniową jednorodzinną, wielofunkcyjna z zabudową mieszkaniową wielorodzinną oraz wielofunkcyjna z zabudową zagrodową zostały wyznaczone w pierwszej kolejności na obszarach, dla których w obowiązujących miejscowych planach zagospodarowania przestrzennego określono przeznaczenie umożliwiające realizację funkcji mieszkaniowej, obszarach uzupełnienia zabudowy oraz obszarach z istniejącą zabudową o funkcji mieszkaniowej z wyłączeniem luk w tej zabudowie, biorąc pod uwagę uwarunkowania, o których mowa art. 13 b.

2. Ustalenia stref wielofunkcyjnych z zabudową mieszkaniową jednorodzinną lub wielorodzinną w planie ogólnym dokonano w większości w oparciu o obowiązujące miejscowe plany zagospodarowania przestrzennego. Oznacza to ich rozdrobnienie, które będzie jednak niwelowane na etapie sporządzania planów miejscowych. Strefy wielofunkcyjne z zabudową mieszkaniową w wielu przypadkach zostały dostosowane do granic ewidencyjnych działek.

3. Do stref planistycznych, w tym wielofunkcyjnych z zabudową mieszkaniową, włączono wyznaczone w planach miejscowych tereny dróg klasy niższej niż zbiorcza.

4. Tereny, które w obowiązujących miejscowych planach zagospodarowania przestrzennego mają przeznaczenie produkcyjne z dopuszczeniem zabudowy mieszkaniowej, w planie ogólnym zostały wyznaczone jako strefy gospodarcze, bądź usługowe zgodnie z faktycznym zagospodarowaniem. Ze względu na wzajemnie wykluczające się przeznaczenia produkcyjne i mieszkaniowe funkcję produkcyjną utrzymano wyłącznie tam, gdzie jest ona faktycznie realizowana.

5. Istniejące tereny zieleni urządzonej wyznaczono jako strefy zieleni i rekreacji.

6. Istniejące tereny zieleni nieurządzonej o powierzchni powyżej 3 ha wyznaczono jako strefy otwarte, pozostałe tereny w większości włączono do stref przyległych. Wyjątkiem są miejsca, które obowiązujący miejscowy plan zagospodarowania przestrzennego definiuje jako zieleń i jednocześnie w terenie występują zadrzewienia. Takie tereny, niezależnie od powierzchni, ustalono jako strefy otwarte.

7. Możliwość realizacji zieleni urządzonej i nieurządzonej zapisana jest w każdej strefie planistycznej. Ostateczny jej kształt, będzie uwidoczniony na etapie sporządzania miejscowych planów zagospodarowania przestrzennego – albo jako regulacja dodatkowa, albo przeznaczenie terenu, w zależności od struktury własności i zapisów obecnie obowiązujących planów miejscowych.

8. Tereny elektrowni wodnych zostały dopuszczone w dwóch strefach otwartych, obejmujących istniejące elektrownie na rzece Kłodnicy. Tereny elektrowni słonecznych zostały dopuszczone w wybranych strefach usług.

9. Do każdej strefy dodano z profilu dodatkowego tereny zieleni urządzonej, tereny zieleni naturalnej, tereny lasów i tereny wód. Wyjątkiem są strefy SO oraz SK obejmujące tereny autostrad oraz tereny kolejowe, dla których ustalono tylko profil podstawowy.

10. Minimalny udział powierzchni biologicznej czynnej dla większości stref określony został zgodnie z załącznikiem nr 1 do rozporządzenia Ministra Rozwoju i Technologii z dnia 8 grudnia 2023 r. w sprawie projektu planu ogólnego gminy, dokumentowania prac planistycznych w zakresie tego planu oraz wydawania z niego wypisów i wyrysów (Dz.U. z 2023 r. poz. 2758), zmienionym rozporządzeniem Ministra Rozwoju i Technologii z dnia 22 listopada 2024 r. zmieniającym rozporządzenie w sprawie projektu planu ogólnego gminy, dokumentowania prac planistycznych w zakresie tego planu oraz wydawania z niego wypisów i wyrysów (Dz.U. z 2024 r. poz. 1775).

11. Plan ogólny został sporządzony w spójności z ” Planem Adaptacji Miasta Gliwice do zmian klimatu do roku 2030”. W projekcie planu ogólnego uwzględniono główne kierunki wskazane w "Planie Adaptacji Miasta Gliwice do zmian klimatu do roku 2030" (przyjętym uchwałą Rady Miasta Gliwice nr VII/123/2019 z dnia 11 lipca 2019 roku). Podstawowym działaniem na rzecz ograniczenia zmian klimatu w planie ogólnym jest wyznaczenie stref dedykowanych głównie zachowaniu terenów cennych przyrodniczo, terenów zieleni, terenów otwartych oznaczonych w planie SN i SO, które są bardzo istotne dla kształtowania błękitno-zielonej infrastruktury, w tym gospodarowania wodami deszczowymi, wodami powierzchniowymi oraz dla zachowania ciągłości systemu przyrodniczego.

Lp.	**Oznaczenie strefy planistycznej**	**Nazwa strefy planistycznej**	**Uzasadnienie wyznaczenia strefy planistycznej**
1	1SW	strefa wielofunkcyjna z zabudową mieszkaniową wielorodzinną	Strefa wyznaczona na podstawie art. 13d ustawy - obowiązujący plan miejscowy oraz obszar uzupełnienia zabudowy
2	2SW	strefa wielofunkcyjna z zabudową mieszkaniową wielorodzinną	Strefa wyznaczona na podstawie art. 13d ustawy - obowiązujący plan miejscowy oraz obszar uzupełnienia zabudowy
3	3SW	strefa wielofunkcyjna z zabudową mieszkaniową wielorodzinną	Strefa wyznaczona na podstawie art. 13d ustawy - obowiązujący plan miejscowy oraz obszar uzupełnienia zabudowy
4	4SW	strefa wielofunkcyjna z zabudową mieszkaniową wielorodzinną	Strefa wyznaczona na podstawie art. 13d ustawy - obowiązujący plan miejscowy oraz obszar uzupełnienia zabudowy
5	5SW	strefa wielofunkcyjna z zabudową mieszkaniową wielorodzinną	Strefa wyznaczona na podstawie art. 13d ustawy - obowiązujący plan miejscowy oraz obszar uzupełnienia zabudowy
6	6SW	strefa wielofunkcyjna z zabudową mieszkaniową wielorodzinną	Strefa wyznaczona na podstawie art. 13d ustawy - obowiązujący plan miejscowy oraz obszar uzupełnienia zabudowy
7	7SW	strefa wielofunkcyjna z zabudową mieszkaniową wielorodzinną	Strefa wyznaczona na podstawie art. 13d ustawy - obowiązujący plan miejscowy oraz obszar uzupełnienia zabudowy
8	8SW	strefa wielofunkcyjna z zabudową mieszkaniową wielorodzinną	Strefa wyznaczona na podstawie art. 13d ustawy - obowiązujący plan miejscowy oraz obszar uzupełnienia zabudowy
9	9SW	strefa wielofunkcyjna z zabudową mieszkaniową wielorodzinną	Strefa wyznaczona na podstawie art. 13d ustawy - obowiązujący plan miejscowy oraz obszar uzupełnienia zabudowy
10	10SW	strefa wielofunkcyjna z zabudową mieszkaniową wielorodzinną	Strefa wyznaczona na podstawie art. 13d ustawy - obowiązujący plan miejscowy oraz obszar uzupełnienia zabudowy
11	11SW	strefa wielofunkcyjna z zabudową mieszkaniową wielorodzinną	Strefa wyznaczona na podstawie art. 13d ustawy - obowiązujący plan miejscowy oraz obszar uzupełnienia zabudowy
12	12SW	strefa wielofunkcyjna z zabudową mieszkaniową wielorodzinną	Strefa wyznaczona na podstawie art. 13d ustawy - obowiązujący plan miejscowy oraz obszar uzupełnienia zabudowy
13	13SW	strefa wielofunkcyjna z zabudową mieszkaniową wielorodzinną	Strefa wyznaczona na podstawie art. 13d ustawy - obowiązujący plan miejscowy oraz obszar uzupełnienia zabudowy
14	14SW	strefa wielofunkcyjna z zabudową mieszkaniową wielorodzinną	Strefa wyznaczona na podstawie art. 13d ustawy - obowiązujący plan miejscowy oraz obszar uzupełnienia zabudowy
15	15SW	strefa wielofunkcyjna z zabudową mieszkaniową wielorodzinną	Strefa wyznaczona na podstawie art. 13d ustawy - obowiązujący plan miejscowy oraz obszar uzupełnienia zabudowy
16	16SW	strefa wielofunkcyjna z zabudową mieszkaniową wielorodzinną	Strefa wyznaczona na podstawie art. 13d ustawy - obowiązujący plan miejscowy oraz obszar uzupełnienia zabudowy

17	17SW	strefa wielofunkcyjna z zabudową mieszkaniową wielorodzinną	Strefa wyznaczona na podstawie art. 13d ustawy - obowiązujący plan miejscowy oraz obszar uzupełnienia zabudowy
18	18SW	strefa wielofunkcyjna z zabudową mieszkaniową wielorodzinną	Strefa wyznaczona na podstawie art. 13d ustawy - obowiązujący plan miejscowy oraz obszar uzupełnienia zabudowy
19	19SW	strefa wielofunkcyjna z zabudową mieszkaniową wielorodzinną	Strefa wyznaczona na podstawie art. 13d ustawy - obowiązujący plan miejscowy oraz obszar uzupełnienia zabudowy
20	20SW	strefa wielofunkcyjna z zabudową mieszkaniową wielorodzinną	Strefa wyznaczona na podstawie art. 13d ustawy - obowiązujący plan miejscowy oraz obszar uzupełnienia zabudowy
21	21SW	strefa wielofunkcyjna z zabudową mieszkaniową wielorodzinną	Strefa wyznaczona na podstawie art. 13d ustawy - obowiązujący plan miejscowy oraz obszar uzupełnienia zabudowy oraz złożone wnioski
22	22SW	strefa wielofunkcyjna z zabudową mieszkaniową wielorodzinną	Strefa wyznaczona na podstawie art. 13d ustawy - obowiązujący plan miejscowy oraz obszar uzupełnienia zabudowy
23	23SW	strefa wielofunkcyjna z zabudową mieszkaniową wielorodzinną	Strefa wyznaczona na podstawie art. 13d ustawy - obowiązujący plan miejscowy oraz obszar uzupełnienia zabudowy
24	24SW	strefa wielofunkcyjna z zabudową mieszkaniową wielorodzinną	Strefa wyznaczona na podstawie art. 13d ustawy - obowiązujący plan miejscowy oraz obszar uzupełnienia zabudowy
25	25SW	strefa wielofunkcyjna z zabudową mieszkaniową wielorodzinną	Strefa wyznaczona na podstawie art. 13d ustawy - obowiązujący plan miejscowy oraz obszar uzupełnienia zabudowy
26	26SW	strefa wielofunkcyjna z zabudową mieszkaniową wielorodzinną	Strefa wyznaczona na podstawie art. 13d ustawy - obowiązujący plan miejscowy oraz obszar uzupełnienia zabudowy
27	27SW	strefa wielofunkcyjna z zabudową mieszkaniową wielorodzinną	Strefa wyznaczona na podstawie art. 13d ustawy - obowiązujący plan miejscowy oraz obszar uzupełnienia zabudowy
28	28SW	strefa wielofunkcyjna z zabudową mieszkaniową wielorodzinną	Strefa wyznaczona na podstawie art. 13d ustawy - obowiązujący plan miejscowy oraz obszar uzupełnienia zabudowy
29	29SW	strefa wielofunkcyjna z zabudową mieszkaniową wielorodzinną	Strefa wyznaczona na podstawie art. 13d ustawy - obowiązujący plan miejscowy oraz obszar uzupełnienia zabudowy
30	30SW	strefa wielofunkcyjna z zabudową mieszkaniową wielorodzinną	Strefa wyznaczona na podstawie art. 13d ustawy - obowiązujący plan miejscowy oraz obszar uzupełnienia zabudowy
31	31SW	strefa wielofunkcyjna z zabudową mieszkaniową wielorodzinną	Strefa wyznaczona na podstawie art. 13d ustawy - obowiązujący plan miejscowy oraz obszar uzupełnienia zabudowy
32	32SW	strefa wielofunkcyjna z zabudową mieszkaniową wielorodzinną	Strefa wyznaczona na podstawie art. 13d ustawy - obowiązujący plan miejscowy oraz obszar uzupełnienia zabudowy
33	33SW	strefa wielofunkcyjna z zabudową mieszkaniową wielorodzinną	Strefa wyznaczona na podstawie art. 13d ustawy - obowiązujący plan miejscowy oraz obszar uzupełnienia zabudowy
34	34SW	strefa wielofunkcyjna z zabudową mieszkaniową wielorodzinną	Strefa wyznaczona na podstawie art. 13d ustawy - obowiązujący plan miejscowy oraz obszar uzupełnienia zabudowy
35	35SW	strefa wielofunkcyjna z zabudową mieszkaniową wielorodzinną	Strefa wyznaczona na podstawie art. 13d ustawy - obowiązujący plan miejscowy oraz obszar uzupełnienia zabudowy
36	36SW	strefa wielofunkcyjna z zabudową mieszkaniową wielorodzinną	Strefa wyznaczona na podstawie art. 13d ustawy - obowiązujący plan miejscowy oraz obszar uzupełnienia zabudowy
37	37SW	strefa wielofunkcyjna z zabudową mieszkaniową wielorodzinną	Strefa wyznaczona na podstawie art. 13d ustawy - obowiązujący plan miejscowy oraz obszar uzupełnienia zabudowy
38	38SW	strefa wielofunkcyjna z zabudową mieszkaniową wielorodzinną	Strefa wyznaczona na podstawie art. 13d ustawy - obowiązujący plan miejscowy oraz obszar uzupełnienia zabudowy
39	39SW	strefa wielofunkcyjna z zabudową mieszkaniową wielorodzinną	Strefa wyznaczona na podstawie art. 13d ustawy - obowiązujący plan miejscowy
40	40SW	strefa wielofunkcyjna z zabudową mieszkaniową wielorodzinną	Strefa wyznaczona na podstawie art. 13d ustawy - obowiązujący plan miejscowy oraz obszar uzupełnienia zabudowy
41	41SW	strefa wielofunkcyjna z zabudową mieszkaniową wielorodzinną	Strefa wyznaczona na podstawie art. 13d ustawy - obowiązujący plan miejscowy oraz obszar uzupełnienia zabudowy
42	42SW	strefa wielofunkcyjna z zabudową mieszkaniową wielorodzinną	Strefa wyznaczona na podstawie art. 13d ustawy - obowiązujący plan miejscowy oraz obszar uzupełnienia zabudowy
43	43SW	strefa wielofunkcyjna z zabudową mieszkaniową wielorodzinną	Strefa wyznaczona na podstawie art. 13d ustawy - obowiązujący plan miejscowy oraz obszar uzupełnienia zabudowy

44	44SW	strefa wielofunkcyjna z zabudową mieszkaniową wielorodzinną	Strefa wyznaczona na podstawie art. 13d ustawy - obowiązujący plan miejscowy oraz obszar uzupełnienia zabudowy
45	45SW	strefa wielofunkcyjna z zabudową mieszkaniową wielorodzinną	Strefa wyznaczona na podstawie art. 13d ustawy - obowiązujący plan miejscowy oraz obszar uzupełnienia zabudowy
46	46SW	strefa wielofunkcyjna z zabudową mieszkaniową wielorodzinną	Strefa wyznaczona na podstawie art. 13d ustawy - obowiązujący plan miejscowy oraz obszar uzupełnienia zabudowy
47	47SW	strefa wielofunkcyjna z zabudową mieszkaniową wielorodzinną	Strefa wyznaczona na podstawie art. 13d ustawy - obowiązujący plan miejscowy oraz obszar uzupełnienia zabudowy
48	48SW	strefa wielofunkcyjna z zabudową mieszkaniową wielorodzinną	Strefa wyznaczona na podstawie art. 13d ustawy - obowiązujący plan miejscowy oraz obszar uzupełnienia zabudowy
49	49SW	strefa wielofunkcyjna z zabudową mieszkaniową wielorodzinną	Strefa wyznaczona na podstawie art. 13d ustawy - obowiązujący plan miejscowy oraz obszar uzupełnienia zabudowy
50	50SW	strefa wielofunkcyjna z zabudową mieszkaniową wielorodzinną	Strefa wyznaczona na podstawie art. 13d ustawy - obowiązujący plan miejscowy oraz obszar uzupełnienia zabudowy
51	51SW	strefa wielofunkcyjna z zabudową mieszkaniową wielorodzinną	Strefa wyznaczona na podstawie art. 13d ustawy - obowiązujący plan miejscowy oraz obszar uzupełnienia zabudowy
52	52SW	strefa wielofunkcyjna z zabudową mieszkaniową wielorodzinną	Strefa wyznaczona na podstawie art. 13d ustawy - obowiązujący plan miejscowy oraz obszar uzupełnienia zabudowy
53	53SW	strefa wielofunkcyjna z zabudową mieszkaniową wielorodzinną	Strefa wyznaczona na podstawie art. 13d ustawy - obowiązujący plan miejscowy oraz obszar uzupełnienia zabudowy
54	54SW	strefa wielofunkcyjna z zabudową mieszkaniową wielorodzinną	Strefa wyznaczona na podstawie art. 13d ustawy - obowiązujący plan miejscowy oraz obszar uzupełnienia zabudowy
55	55SW	strefa wielofunkcyjna z zabudową mieszkaniową wielorodzinną	Strefa wyznaczona na podstawie art. 13d ustawy - obowiązujący plan miejscowy oraz obszar uzupełnienia zabudowy
56	56SW	strefa wielofunkcyjna z zabudową mieszkaniową wielorodzinną	Strefa wyznaczona na podstawie art. 13d ustawy - obowiązujący plan miejscowy oraz obszar uzupełnienia zabudowy
57	57SW	strefa wielofunkcyjna z zabudową mieszkaniową wielorodzinną	Strefa wyznaczona na podstawie art. 13d ustawy - obowiązujący plan miejscowy oraz obszar uzupełnienia zabudowy
58	58SW	strefa wielofunkcyjna z zabudową mieszkaniową wielorodzinną	Strefa wyznaczona na podstawie art. 13d ustawy - obowiązujący plan miejscowy oraz obszar uzupełnienia zabudowy
59	59SW	strefa wielofunkcyjna z zabudową mieszkaniową wielorodzinną	Strefa wyznaczona na podstawie art. 13d ustawy - obowiązujący plan miejscowy oraz obszar uzupełnienia zabudowy
60	60SW	strefa wielofunkcyjna z zabudową mieszkaniową wielorodzinną	Strefa wyznaczona na podstawie art. 13d ustawy - obowiązujący plan miejscowy oraz obszar uzupełnienia zabudowy
61	61SW	strefa wielofunkcyjna z zabudową mieszkaniową wielorodzinną	Strefa wyznaczona na podstawie art. 13d ustawy - obowiązujący plan miejscowy
62	62SW	strefa wielofunkcyjna z zabudową mieszkaniową wielorodzinną	Strefa wyznaczona na podstawie art. 13d ustawy - obowiązujący plan miejscowy oraz obszar uzupełnienia zabudowy
63	63SW	strefa wielofunkcyjna z zabudową mieszkaniową wielorodzinną	Strefa wyznaczona na podstawie art. 13d ustawy - obowiązujący plan miejscowy
64	64SW	strefa wielofunkcyjna z zabudową mieszkaniową wielorodzinną	Strefa wyznaczona na podstawie art. 13d ustawy - obowiązujący plan miejscowy oraz obszar uzupełnienia zabudowy
65	65SW	strefa wielofunkcyjna z zabudową mieszkaniową wielorodzinną	Strefa wyznaczona na podstawie art. 13d ustawy - obowiązujący plan miejscowy
66	66SW	strefa wielofunkcyjna z zabudową mieszkaniową wielorodzinną	Strefa wyznaczona na podstawie art. 13d ustawy - obowiązujący plan miejscowy oraz obszar uzupełnienia zabudowy
67	67SW	strefa wielofunkcyjna z zabudową mieszkaniową wielorodzinną	Strefa wyznaczona na podstawie art. 13d ustawy - obowiązujący plan miejscowy oraz obszar uzupełnienia zabudowy
68	68SW	strefa wielofunkcyjna z zabudową mieszkaniową wielorodzinną	Strefa wyznaczona na podstawie art. 13d ustawy - obowiązujący plan miejscowy oraz obszar uzupełnienia zabudowy
69	69SW	strefa wielofunkcyjna z zabudową mieszkaniową wielorodzinną	Strefa wyznaczona na podstawie art. 13d ustawy - obowiązujący plan miejscowy oraz obszar uzupełnienia zabudowy
70	70SW	strefa wielofunkcyjna z zabudową mieszkaniową wielorodzinną	Strefa wyznaczona na podstawie art. 13d ustawy - obowiązujący plan miejscowy oraz obszar uzupełnienia zabudowy

71	71SW	strefa wielofunkcyjna z zabudową mieszkaniową wielorodzinną	Strefa wyznaczona na podstawie art. 13d ustawy - obowiązujący plan miejscowy oraz obszar uzupełnienia zabudowy
72	72SW	strefa wielofunkcyjna z zabudową mieszkaniową wielorodzinną	Strefa wyznaczona na podstawie art. 13d ustawy - obowiązujący plan miejscowy oraz obszar uzupełnienia zabudowy
73	73SW	strefa wielofunkcyjna z zabudową mieszkaniową wielorodzinną	Strefa wyznaczona na podstawie art. 13d ustawy - obowiązujący plan miejscowy oraz obszar uzupełnienia zabudowy
74	74SW	strefa wielofunkcyjna z zabudową mieszkaniową wielorodzinną	Strefa wyznaczona na podstawie art. 13d ustawy - obowiązujący plan miejscowy oraz obszar uzupełnienia zabudowy
75	75SW	strefa wielofunkcyjna z zabudową mieszkaniową wielorodzinną	Strefa wyznaczona na podstawie art. 13d ustawy - obowiązujący plan miejscowy oraz obszar uzupełnienia zabudowy
76	76SW	strefa wielofunkcyjna z zabudową mieszkaniową wielorodzinną	Strefa wyznaczona na podstawie art. 13d ustawy - obowiązujący plan miejscowy oraz obszar uzupełnienia zabudowy
77	77SW	strefa wielofunkcyjna z zabudową mieszkaniową wielorodzinną	Strefa wyznaczona na podstawie art. 13d ustawy - obowiązujący plan miejscowy oraz obszar uzupełnienia zabudowy
78	78SW	strefa wielofunkcyjna z zabudową mieszkaniową wielorodzinną	Strefa wyznaczona na podstawie art. 13d ustawy - obowiązujący plan miejscowy oraz obszar uzupełnienia zabudowy
79	79SW	strefa wielofunkcyjna z zabudową mieszkaniową wielorodzinną	Strefa wyznaczona na podstawie art. 13d ustawy - obowiązujący plan miejscowy oraz obszar uzupełnienia zabudowy
80	80SW	strefa wielofunkcyjna z zabudową mieszkaniową wielorodzinną	Strefa wyznaczona na podstawie art. 13d ustawy - obowiązujący plan miejscowy oraz obszar uzupełnienia zabudowy
81	81SW	strefa wielofunkcyjna z zabudową mieszkaniową wielorodzinną	Strefa wyznaczona na podstawie art. 13d ustawy - obowiązujący plan miejscowy oraz obszar uzupełnienia zabudowy
82	82SW	strefa wielofunkcyjna z zabudową mieszkaniową wielorodzinną	Strefa wyznaczona na podstawie art. 13d ustawy - obowiązujący plan miejscowy oraz obszar uzupełnienia zabudowy
83	83SW	strefa wielofunkcyjna z zabudową mieszkaniową wielorodzinną	Strefa wyznaczona na podstawie art. 13d ustawy - obowiązujący plan miejscowy oraz obszar uzupełnienia zabudowy
84	84SW	strefa wielofunkcyjna z zabudową mieszkaniową wielorodzinną	Strefa wyznaczona na podstawie art. 13d ustawy - obowiązujący plan miejscowy oraz złożone wnioski
85	85SW	strefa wielofunkcyjna z zabudową mieszkaniową wielorodzinną	Strefa wyznaczona na podstawie art. 13d ustawy - obowiązujący plan miejscowy oraz złożone wnioski
86	86SW	strefa wielofunkcyjna z zabudową mieszkaniową wielorodzinną	Strefa wyznaczona na podstawie art. 13d ustawy - obowiązujący plan miejscowy oraz obszar uzupełnienia zabudowy
87	87SW	strefa wielofunkcyjna z zabudową mieszkaniową wielorodzinną	Strefa wyznaczona na podstawie art. 13d ustawy - obowiązujący plan miejscowy oraz obszar uzupełnienia zabudowy
88	88SW	strefa wielofunkcyjna z zabudową mieszkaniową wielorodzinną	Strefa wyznaczona na podstawie art. 13d ustawy - obowiązujący plan miejscowy oraz obszar uzupełnienia zabudowy
89	89SW	strefa wielofunkcyjna z zabudową mieszkaniową wielorodzinną	Strefa wyznaczona na podstawie art. 13d ustawy - obowiązujący plan miejscowy oraz obszar uzupełnienia zabudowy
90	90SW	strefa wielofunkcyjna z zabudową mieszkaniową wielorodzinną	Strefa wyznaczona na podstawie art. 13d ustawy - obowiązujący plan miejscowy oraz obszar uzupełnienia zabudowy
91	91SW	strefa wielofunkcyjna z zabudową mieszkaniową wielorodzinną	Strefa wyznaczona na podstawie art. 13d ustawy - obowiązujący plan miejscowy oraz obszar uzupełnienia zabudowy
92	92SW	strefa wielofunkcyjna z zabudową mieszkaniową wielorodzinną	Strefa wyznaczona na podstawie art. 13d ustawy - obowiązujący plan miejscowy oraz obszar uzupełnienia zabudowy
93	93SW	strefa wielofunkcyjna z zabudową mieszkaniową wielorodzinną	Strefa wyznaczona na podstawie art. 13d ustawy - obowiązujący plan miejscowy oraz obszar uzupełnienia zabudowy
94	94SW	strefa wielofunkcyjna z zabudową mieszkaniową wielorodzinną	Strefa wyznaczona na podstawie art. 13d ustawy - obowiązujący plan miejscowy oraz obszar uzupełnienia zabudowy
95	95SW	strefa wielofunkcyjna z zabudową mieszkaniową wielorodzinną	Strefa wyznaczona na podstawie art. 13d ustawy - obowiązujący plan miejscowy oraz obszar uzupełnienia zabudowy
96	96SW	strefa wielofunkcyjna z zabudową mieszkaniową wielorodzinną	Strefa wyznaczona na podstawie art. 13d ustawy - obowiązujący plan miejscowy oraz obszar uzupełnienia zabudowy
97	97SW	strefa wielofunkcyjna z zabudową mieszkaniową wielorodzinną	Strefa wyznaczona na podstawie art. 13d ustawy - obowiązujący plan miejscowy oraz obszar uzupełnienia zabudowy

98	98SW	strefa wielofunkcyjna z zabudową mieszkaniową wielorodzinną	Strefa wyznaczona na podstawie art. 13d ustawy - obowiązujący plan miejscowy oraz obszar uzupełnienia zabudowy
99	99SW	strefa wielofunkcyjna z zabudową mieszkaniową wielorodzinną	Strefa wyznaczona na podstawie art. 13d ustawy - obowiązujący plan miejscowy oraz obszar uzupełnienia zabudowy
100	100SW	strefa wielofunkcyjna z zabudową mieszkaniową wielorodzinną	Strefa wyznaczona na podstawie art. 13d ustawy - obowiązujący plan miejscowy oraz obszar uzupełnienia zabudowy
101	101SW	strefa wielofunkcyjna z zabudową mieszkaniową wielorodzinną	Strefa wyznaczona na podstawie art. 13d ustawy - obowiązujący plan miejscowy oraz obszar uzupełnienia zabudowy
102	102SW	strefa wielofunkcyjna z zabudową mieszkaniową wielorodzinną	Strefa wyznaczona na podstawie art. 13d ustawy - obowiązujący plan miejscowy oraz obszar uzupełnienia zabudowy
103	103SW	strefa wielofunkcyjna z zabudową mieszkaniową wielorodzinną	Strefa wyznaczona na podstawie art. 13d ustawy - obowiązujący plan miejscowy oraz obszar uzupełnienia zabudowy
104	104SW	strefa wielofunkcyjna z zabudową mieszkaniową wielorodzinną	Strefa wyznaczona na podstawie art. 13d ustawy - obowiązujący plan miejscowy oraz obszar uzupełnienia zabudowy
105	105SW	strefa wielofunkcyjna z zabudową mieszkaniową wielorodzinną	Strefa wyznaczona na podstawie art. 13d ustawy - obowiązujący plan miejscowy oraz obszar uzupełnienia zabudowy
106	106SW	strefa wielofunkcyjna z zabudową mieszkaniową wielorodzinną	Strefa wyznaczona na podstawie art. 13d ustawy - obowiązujący plan miejscowy oraz obszar uzupełnienia zabudowy
107	107SW	strefa wielofunkcyjna z zabudową mieszkaniową wielorodzinną	Strefa wyznaczona na podstawie art. 13d ustawy - obowiązujący plan miejscowy oraz obszar uzupełnienia zabudowy
108	108SW	strefa wielofunkcyjna z zabudową mieszkaniową wielorodzinną	Strefa wyznaczona na podstawie art. 13d ustawy - obowiązujący plan miejscowy oraz obszar uzupełnienia zabudowy
109	109SW	strefa wielofunkcyjna z zabudową mieszkaniową wielorodzinną	Strefa wyznaczona na podstawie art. 13d ustawy - obowiązujący plan miejscowy oraz obszar uzupełnienia zabudowy
110	110SW	strefa wielofunkcyjna z zabudową mieszkaniową wielorodzinną	Strefa wyznaczona na podstawie art. 13d ustawy - obowiązujący plan miejscowy oraz obszar uzupełnienia zabudowy
111	111SW	strefa wielofunkcyjna z zabudową mieszkaniową wielorodzinną	Strefa wyznaczona na podstawie art. 13d ustawy - obowiązujący plan miejscowy oraz obszar uzupełnienia zabudowy
112	112SW	strefa wielofunkcyjna z zabudową mieszkaniową wielorodzinną	Strefa wyznaczona na podstawie art. 13d ustawy - obowiązujący plan miejscowy oraz obszar uzupełnienia zabudowy
113	113SW	strefa wielofunkcyjna z zabudową mieszkaniową wielorodzinną	Strefa wyznaczona na podstawie art. 13d ustawy - obowiązujący plan miejscowy oraz obszar uzupełnienia zabudowy
114	114SW	strefa wielofunkcyjna z zabudową mieszkaniową wielorodzinną	Strefa wyznaczona na podstawie art. 13d ustawy - obowiązujący plan miejscowy oraz obszar uzupełnienia zabudowy
115	115SW	strefa wielofunkcyjna z zabudową mieszkaniową wielorodzinną	Strefa wyznaczona na podstawie art. 13d ustawy - obowiązujący plan miejscowy oraz obszar uzupełnienia zabudowy
116	116SW	strefa wielofunkcyjna z zabudową mieszkaniową wielorodzinną	Strefa wyznaczona na podstawie art. 13d ustawy - obowiązujący plan miejscowy oraz obszar uzupełnienia zabudowy
117	117SW	strefa wielofunkcyjna z zabudową mieszkaniową wielorodzinną	Strefa wyznaczona na podstawie art. 13d ustawy - obowiązujący plan miejscowy oraz obszar uzupełnienia zabudowy
118	118SW	strefa wielofunkcyjna z zabudową mieszkaniową wielorodzinną	Strefa wyznaczona na podstawie art. 13d ustawy - obowiązujący plan miejscowy oraz obszar uzupełnienia zabudowy
119	119SW	strefa wielofunkcyjna z zabudową mieszkaniową wielorodzinną	Strefa wyznaczona na podstawie art. 13d ustawy - obowiązujący plan miejscowy oraz obszar uzupełnienia zabudowy
120	120SW	strefa wielofunkcyjna z zabudową mieszkaniową wielorodzinną	Strefa wyznaczona na podstawie art. 13d ustawy - obowiązujący plan miejscowy oraz obszar uzupełnienia zabudowy
121	121SW	strefa wielofunkcyjna z zabudową mieszkaniową wielorodzinną	Strefa wyznaczona na podstawie art. 13d ustawy - obowiązujący plan miejscowy oraz obszar uzupełnienia zabudowy
122	122SW	strefa wielofunkcyjna z zabudową mieszkaniową wielorodzinną	Strefa wyznaczona na podstawie art. 13d ustawy - obowiązujący plan miejscowy oraz obszar uzupełnienia zabudowy
123	123SW	strefa wielofunkcyjna z zabudową mieszkaniową wielorodzinną	Strefa wyznaczona na podstawie art. 13d ustawy - obowiązujący plan miejscowy
124	124SW	strefa wielofunkcyjna z zabudową mieszkaniową wielorodzinną	Strefa wyznaczona na podstawie art. 13d ustawy - obowiązujący plan miejscowy oraz obszar uzupełnienia zabudowy

125	125SW	strefa wielofunkcyjna z zabudową mieszkaniową wielorodzinną	Strefa wyznaczona na podstawie art. 13d ustawy - obowiązujący plan miejscowy oraz obszar uzupełnienia zabudowy
126	126SW	strefa wielofunkcyjna z zabudową mieszkaniową wielorodzinną	Strefa wyznaczona na podstawie art. 13d ustawy - obowiązujący plan miejscowy oraz obszar uzupełnienia zabudowy
127	127SW	strefa wielofunkcyjna z zabudową mieszkaniową wielorodzinną	Strefa wyznaczona na podstawie art. 13d ustawy - obowiązujący plan miejscowy oraz obszar uzupełnienia zabudowy
128	128SW	strefa wielofunkcyjna z zabudową mieszkaniową wielorodzinną	Strefa wyznaczona na podstawie art. 13d ustawy - obowiązujący plan miejscowy oraz obszar uzupełnienia zabudowy
129	129SW	strefa wielofunkcyjna z zabudową mieszkaniową wielorodzinną	Strefa wyznaczona na podstawie art. 13d ustawy - obowiązujący plan miejscowy oraz obszar uzupełnienia zabudowy
130	130SW	strefa wielofunkcyjna z zabudową mieszkaniową wielorodzinną	Strefa wyznaczona na podstawie art. 13d ustawy - obowiązujący plan miejscowy oraz obszar uzupełnienia zabudowy
131	131SW	strefa wielofunkcyjna z zabudową mieszkaniową wielorodzinną	Strefa wyznaczona na podstawie art. 13d ustawy - obowiązujący plan miejscowy oraz obszar uzupełnienia zabudowy
132	132SW	strefa wielofunkcyjna z zabudową mieszkaniową wielorodzinną	Strefa wyznaczona na podstawie art. 13d ustawy - obowiązujący plan miejscowy oraz obszar uzupełnienia zabudowy
133	133SW	strefa wielofunkcyjna z zabudową mieszkaniową wielorodzinną	Strefa wyznaczona na podstawie art. 13d ustawy - obowiązujący plan miejscowy oraz obszar uzupełnienia zabudowy
134	134SW	strefa wielofunkcyjna z zabudową mieszkaniową wielorodzinną	Strefa wyznaczona na podstawie art. 13d ustawy - obowiązujący plan miejscowy oraz obszar uzupełnienia zabudowy
135	135SW	strefa wielofunkcyjna z zabudową mieszkaniową wielorodzinną	Strefa wyznaczona na podstawie art. 13d ustawy - obowiązujący plan miejscowy oraz obszar uzupełnienia zabudowy
136	136SW	strefa wielofunkcyjna z zabudową mieszkaniową wielorodzinną	Strefa wyznaczona na podstawie art. 13d ustawy - obowiązujący plan miejscowy oraz obszar uzupełnienia zabudowy
137	137SW	strefa wielofunkcyjna z zabudową mieszkaniową wielorodzinną	Strefa wyznaczona na podstawie art. 13d ustawy - obowiązujący plan miejscowy oraz obszar uzupełnienia zabudowy
138	138SW	strefa wielofunkcyjna z zabudową mieszkaniową wielorodzinną	Strefa wyznaczona na podstawie art. 13d ustawy - obowiązujący plan miejscowy oraz obszar uzupełnienia zabudowy
139	139SW	strefa wielofunkcyjna z zabudową mieszkaniową wielorodzinną	Strefa wyznaczona na podstawie art. 13d ustawy - obowiązujący plan miejscowy oraz obszar uzupełnienia zabudowy
140	140SW	strefa wielofunkcyjna z zabudową mieszkaniową wielorodzinną	Strefa wyznaczona na podstawie art. 13d ustawy - obowiązujący plan miejscowy oraz obszar uzupełnienia zabudowy
141	141SW	strefa wielofunkcyjna z zabudową mieszkaniową wielorodzinną	Strefa wyznaczona na podstawie art. 13d ustawy - obowiązujący plan miejscowy oraz obszar uzupełnienia zabudowy
142	142SW	strefa wielofunkcyjna z zabudową mieszkaniową wielorodzinną	Strefa wyznaczona na podstawie art. 13d ustawy - obowiązujący plan miejscowy oraz obszar uzupełnienia zabudowy
143	143SW	strefa wielofunkcyjna z zabudową mieszkaniową wielorodzinną	Strefa wyznaczona na podstawie art. 13d ustawy - obowiązujący plan miejscowy oraz obszar uzupełnienia zabudowy
144	144SW	strefa wielofunkcyjna z zabudową mieszkaniową wielorodzinną	Strefa wyznaczona na podstawie art. 13d ustawy - obowiązujący plan miejscowy oraz obszar uzupełnienia zabudowy
145	145SW	strefa wielofunkcyjna z zabudową mieszkaniową wielorodzinną	Strefa wyznaczona na podstawie art. 13d ustawy - obowiązujący plan miejscowy oraz obszar uzupełnienia zabudowy
146	146SW	strefa wielofunkcyjna z zabudową mieszkaniową wielorodzinną	Strefa wyznaczona na podstawie art. 13d ustawy - obowiązujący plan miejscowy oraz obszar uzupełnienia zabudowy
147	147SW	strefa wielofunkcyjna z zabudową mieszkaniową wielorodzinną	Strefa wyznaczona na podstawie art. 13d ustawy - obowiązujący plan miejscowy oraz obszar uzupełnienia zabudowy
148	148SW	strefa wielofunkcyjna z zabudową mieszkaniową wielorodzinną	Strefa wyznaczona na podstawie art. 13d ustawy - obowiązujący plan miejscowy oraz obszar uzupełnienia zabudowy
149	149SW	strefa wielofunkcyjna z zabudową mieszkaniową wielorodzinną	Strefa wyznaczona na podstawie art. 13d ustawy - obowiązujący plan miejscowy oraz obszar uzupełnienia zabudowy
150	150SW	strefa wielofunkcyjna z zabudową mieszkaniową wielorodzinną	Strefa wyznaczona na podstawie art. 13d ustawy - obowiązujący plan miejscowy oraz obszar uzupełnienia zabudowy

151	151SW	strefa wielofunkcyjna z zabudową mieszkaniową wielorodzinną	Strefa wyznaczona na podstawie art. 13d ustawy - obowiązujący plan miejscowy oraz obszar uzupełnienia zabudowy
152	152SW	strefa wielofunkcyjna z zabudową mieszkaniową wielorodzinną	Strefa wyznaczona na podstawie art. 13d ustawy - obowiązujący plan miejscowy oraz obszar uzupełnienia zabudowy
153	153SW	strefa wielofunkcyjna z zabudową mieszkaniową wielorodzinną	Strefa wyznaczona na podstawie art. 13d ustawy - obowiązujący plan miejscowy oraz obszar uzupełnienia zabudowy
154	154SW	strefa wielofunkcyjna z zabudową mieszkaniową wielorodzinną	Strefa wyznaczona na podstawie art. 13d ustawy - obowiązujący plan miejscowy oraz obszar uzupełnienia zabudowy
155	155SW	strefa wielofunkcyjna z zabudową mieszkaniową wielorodzinną	Strefa wyznaczona na podstawie art. 13d ustawy - obowiązujący plan miejscowy oraz obszar uzupełnienia zabudowy
156	156SW	strefa wielofunkcyjna z zabudową mieszkaniową wielorodzinną	Strefa wyznaczona na podstawie art. 13d ustawy - obowiązujący plan miejscowy oraz obszar uzupełnienia zabudowy
157	157SW	strefa wielofunkcyjna z zabudową mieszkaniową wielorodzinną	Strefa wyznaczona na podstawie art. 13d ustawy - obowiązujący plan miejscowy oraz obszar uzupełnienia zabudowy
158	158SW	strefa wielofunkcyjna z zabudową mieszkaniową wielorodzinną	Strefa wyznaczona na podstawie art. 13d ustawy - obowiązujący plan miejscowy oraz obszar uzupełnienia zabudowy
159	159SW	strefa wielofunkcyjna z zabudową mieszkaniową wielorodzinną	Strefa wyznaczona na podstawie art. 13d ustawy - obowiązujący plan miejscowy oraz obszar uzupełnienia zabudowy
160	160SW	strefa wielofunkcyjna z zabudową mieszkaniową wielorodzinną	Strefa wyznaczona na podstawie art. 13d ustawy - obowiązujący plan miejscowy oraz obszar uzupełnienia zabudowy
161	161SW	strefa wielofunkcyjna z zabudową mieszkaniową wielorodzinną	Strefa wyznaczona na podstawie art. 13d ustawy - obowiązujący plan miejscowy oraz obszar uzupełnienia zabudowy
162	162SW	strefa wielofunkcyjna z zabudową mieszkaniową wielorodzinną	Strefa wyznaczona na podstawie art. 13d ustawy - obowiązujący plan miejscowy oraz obszar uzupełnienia zabudowy
163	163SW	strefa wielofunkcyjna z zabudową mieszkaniową wielorodzinną	Strefa wyznaczona na podstawie art. 13d ustawy - obowiązujący plan miejscowy oraz obszar uzupełnienia zabudowy
164	164SW	strefa wielofunkcyjna z zabudową mieszkaniową wielorodzinną	Strefa wyznaczona na podstawie art. 13d ustawy - obowiązujący plan miejscowy oraz obszar uzupełnienia zabudowy
165	165SW	strefa wielofunkcyjna z zabudową mieszkaniową wielorodzinną	Strefa wyznaczona na podstawie art. 13d ustawy - obowiązujący plan miejscowy oraz obszar uzupełnienia zabudowy
166	166SW	strefa wielofunkcyjna z zabudową mieszkaniową wielorodzinną	Strefa wyznaczona na podstawie art. 13d ustawy - obowiązujący plan miejscowy oraz obszar uzupełnienia zabudowy
167	167SW	strefa wielofunkcyjna z zabudową mieszkaniową wielorodzinną	Strefa wyznaczona na podstawie art. 13d ustawy - obowiązujący plan miejscowy oraz obszar uzupełnienia zabudowy
168	168SW	strefa wielofunkcyjna z zabudową mieszkaniową wielorodzinną	Strefa wyznaczona na podstawie art. 13d ustawy - obowiązujący plan miejscowy oraz obszar uzupełnienia zabudowy
169	169SW	strefa wielofunkcyjna z zabudową mieszkaniową wielorodzinną	Strefa wyznaczona na podstawie art. 13d ustawy - obowiązujący plan miejscowy oraz obszar uzupełnienia zabudowy
170	170SW	strefa wielofunkcyjna z zabudową mieszkaniową wielorodzinną	Strefa wyznaczona na podstawie art. 13d ustawy - obowiązujący plan miejscowy oraz obszar uzupełnienia zabudowy
171	171SW	strefa wielofunkcyjna z zabudową mieszkaniową wielorodzinną	Strefa wyznaczona na podstawie art. 13d ustawy - obowiązujący plan miejscowy oraz obszar uzupełnienia zabudowy
172	172SW	strefa wielofunkcyjna z zabudową mieszkaniową wielorodzinną	Strefa wyznaczona na podstawie art. 13d ustawy - obowiązujący plan miejscowy oraz obszar uzupełnienia zabudowy
173	173SW	strefa wielofunkcyjna z zabudową mieszkaniową wielorodzinną	Strefa wyznaczona na podstawie art. 13d ustawy - obowiązujący plan miejscowy oraz obszar uzupełnienia zabudowy
174	174SW	strefa wielofunkcyjna z zabudową mieszkaniową wielorodzinną	Strefa wyznaczona na podstawie art. 13d ustawy - obowiązujący plan miejscowy oraz obszar uzupełnienia zabudowy
175	175SW	strefa wielofunkcyjna z zabudową mieszkaniową wielorodzinną	Strefa wyznaczona na podstawie art. 13d ustawy - obowiązujący plan miejscowy oraz obszar uzupełnienia zabudowy
176	176SW	strefa wielofunkcyjna z zabudową mieszkaniową wielorodzinną	Strefa wyznaczona na podstawie art. 13d ustawy - obowiązujący plan miejscowy oraz obszar uzupełnienia zabudowy

177	177SW	strefa wielofunkcyjna z zabudową mieszkaniową wielorodzinną	Strefa wyznaczona na podstawie art. 13d ustawy - obowiązujący plan miejscowy oraz obszar uzupełnienia zabudowy
178	178SW	strefa wielofunkcyjna z zabudową mieszkaniową wielorodzinną	Strefa wyznaczona na podstawie art. 13d ustawy - obowiązujący plan miejscowy oraz obszar uzupełnienia zabudowy
179	179SW	strefa wielofunkcyjna z zabudową mieszkaniową wielorodzinną	Strefa wyznaczona na podstawie art. 13d ustawy - obowiązujący plan miejscowy oraz obszar uzupełnienia zabudowy
180	180SW	strefa wielofunkcyjna z zabudową mieszkaniową wielorodzinną	Strefa wyznaczona na podstawie art. 13d ustawy - obowiązujący plan miejscowy oraz obszar uzupełnienia zabudowy
181	181SW	strefa wielofunkcyjna z zabudową mieszkaniową wielorodzinną	Strefa wyznaczona na podstawie art. 13d ustawy - obowiązujący plan miejscowy oraz obszar uzupełnienia zabudowy
182	182SW	strefa wielofunkcyjna z zabudową mieszkaniową wielorodzinną	Strefa wyznaczona na podstawie art. 13d ustawy - obowiązujący plan miejscowy oraz obszar uzupełnienia zabudowy
183	183SW	strefa wielofunkcyjna z zabudową mieszkaniową wielorodzinną	Strefa wyznaczona na podstawie art. 13d ustawy - obowiązujący plan miejscowy oraz obszar uzupełnienia zabudowy
184	184SW	strefa wielofunkcyjna z zabudową mieszkaniową wielorodzinną	Strefa wyznaczona na podstawie art. 13d ustawy - obowiązujący plan miejscowy oraz obszar uzupełnienia zabudowy
185	185SW	strefa wielofunkcyjna z zabudową mieszkaniową wielorodzinną	Strefa wyznaczona na podstawie art. 13d ustawy - obowiązujący plan miejscowy oraz obszar uzupełnienia zabudowy
186	186SW	strefa wielofunkcyjna z zabudową mieszkaniową wielorodzinną	Strefa wyznaczona na podstawie art. 13d ustawy - obowiązujący plan miejscowy oraz obszar uzupełnienia zabudowy
187	187SW	strefa wielofunkcyjna z zabudową mieszkaniową wielorodzinną	Strefa wyznaczona na podstawie art. 13d ustawy - obowiązujący plan miejscowy oraz obszar uzupełnienia zabudowy
188	188SW	strefa wielofunkcyjna z zabudową mieszkaniową wielorodzinną	Strefa wyznaczona na podstawie art. 13d ustawy - obowiązujący plan miejscowy oraz obszar uzupełnienia zabudowy
189	189SW	strefa wielofunkcyjna z zabudową mieszkaniową wielorodzinną	Strefa wyznaczona na podstawie art. 13d ustawy - obowiązujący plan miejscowy oraz obszar uzupełnienia zabudowy
190	190SW	strefa wielofunkcyjna z zabudową mieszkaniową wielorodzinną	Strefa wyznaczona na podstawie art. 13d ustawy - obowiązujący plan miejscowy oraz obszar uzupełnienia zabudowy
191	191SW	strefa wielofunkcyjna z zabudową mieszkaniową wielorodzinną	Strefa wyznaczona na podstawie art. 13d ustawy - obowiązujący plan miejscowy oraz obszar uzupełnienia zabudowy
192	192SW	strefa wielofunkcyjna z zabudową mieszkaniową wielorodzinną	Strefa wyznaczona na podstawie art. 13d ustawy - obowiązujący plan miejscowy oraz obszar uzupełnienia zabudowy
193	193SW	strefa wielofunkcyjna z zabudową mieszkaniową wielorodzinną	Strefa wyznaczona na podstawie art. 13d ustawy - obowiązujący plan miejscowy oraz obszar uzupełnienia zabudowy
194	194SW	strefa wielofunkcyjna z zabudową mieszkaniową wielorodzinną	Strefa wyznaczona na podstawie art. 13d ustawy - obowiązujący plan miejscowy oraz obszar uzupełnienia zabudowy
195	195SW	strefa wielofunkcyjna z zabudową mieszkaniową wielorodzinną	Strefa wyznaczona na podstawie art. 13d ustawy - obowiązujący plan miejscowy oraz obszar uzupełnienia zabudowy
196	196SW	strefa wielofunkcyjna z zabudową mieszkaniową wielorodzinną	Strefa wyznaczona na podstawie art. 13d ustawy - obowiązujący plan miejscowy oraz obszar uzupełnienia zabudowy
197	197SW	strefa wielofunkcyjna z zabudową mieszkaniową wielorodzinną	Strefa wyznaczona na podstawie art. 13d ustawy - obowiązujący plan miejscowy oraz obszar uzupełnienia zabudowy
198	198SW	strefa wielofunkcyjna z zabudową mieszkaniową wielorodzinną	Strefa wyznaczona na podstawie art. 13d ustawy - obowiązujący plan miejscowy oraz obszar uzupełnienia zabudowy
199	199SW	strefa wielofunkcyjna z zabudową mieszkaniową wielorodzinną	Strefa wyznaczona na podstawie art. 13d ustawy - obowiązujący plan miejscowy oraz obszar uzupełnienia zabudowy
200	200SW	strefa wielofunkcyjna z zabudową mieszkaniową wielorodzinną	Strefa wyznaczona na podstawie art. 13d ustawy - obowiązujący plan miejscowy oraz obszar uzupełnienia zabudowy
201	201SW	strefa wielofunkcyjna z zabudową mieszkaniową wielorodzinną	Strefa wyznaczona na podstawie art. 13d ustawy - obowiązujący plan miejscowy oraz obszar uzupełnienia zabudowy
202	202SW	strefa wielofunkcyjna z zabudową mieszkaniową wielorodzinną	Strefa wyznaczona na podstawie art. 13d ustawy - obowiązujący plan miejscowy oraz obszar uzupełnienia zabudowy
203	203SW	strefa wielofunkcyjna z zabudową mieszkaniową wielorodzinną	Strefa wyznaczona na podstawie projektu planu miejscowego będącego w trakcie opracowania

204	204SW	strefa wielofunkcyjna z zabudową mieszkaniową wielorodzinną	Strefa wyznaczona na podstawie projektu planu miejscowego będącego w trakcie opracowania
205	205SW	strefa wielofunkcyjna z zabudową mieszkaniową wielorodzinną	Strefa wyznaczona na podstawie art. 13d ustawy - obowiązujący plan miejscowy oraz obszar uzupełnienia zabudowy
206	206SW	strefa wielofunkcyjna z zabudową mieszkaniową wielorodzinną	Strefa wyznaczona na podstawie art. 13d ustawy - obowiązujący plan miejscowy oraz obszar uzupełnienia zabudowy
207	207SW	strefa wielofunkcyjna z zabudową mieszkaniową wielorodzinną	Strefa wyznaczona na podstawie art. 13d ustawy - obowiązujący plan miejscowy oraz obszar uzupełnienia zabudowy
208	208SW	strefa wielofunkcyjna z zabudową mieszkaniową wielorodzinną	Strefa wyznaczona na podstawie art. 13d ustawy - obowiązujący plan miejscowy oraz obszar uzupełnienia zabudowy
209	209SW	strefa wielofunkcyjna z zabudową mieszkaniową wielorodzinną	Strefa wyznaczona na podstawie art. 13d ustawy - obowiązujący plan miejscowy oraz obszar uzupełnienia zabudowy
210	210SW	strefa wielofunkcyjna z zabudową mieszkaniową wielorodzinną	Strefa wyznaczona na podstawie art. 13d ustawy - obowiązujący plan miejscowy oraz obszar uzupełnienia zabudowy
211	211SW	strefa wielofunkcyjna z zabudową mieszkaniową wielorodzinną	Strefa wyznaczona na podstawie art. 13d ustawy - obowiązujący plan miejscowy oraz obszar uzupełnienia zabudowy
212	212SW	strefa wielofunkcyjna z zabudową mieszkaniową wielorodzinną	Strefa wyznaczona na podstawie art. 13d ustawy - obowiązujący plan miejscowy oraz obszar uzupełnienia zabudowy
213	213SW	strefa wielofunkcyjna z zabudową mieszkaniową wielorodzinną	Strefa wyznaczona na podstawie art. 13d ustawy - obowiązujący plan miejscowy oraz obszar uzupełnienia zabudowy
214	214SW	strefa wielofunkcyjna z zabudową mieszkaniową wielorodzinną	Strefa wyznaczona na podstawie art. 13d ustawy - obowiązujący plan miejscowy oraz obszar uzupełnienia zabudowy
215	215SW	strefa wielofunkcyjna z zabudową mieszkaniową wielorodzinną	Strefa wyznaczona na podstawie art. 13d ustawy - obowiązujący plan miejscowy oraz obszar uzupełnienia zabudowy
216	216SW	strefa wielofunkcyjna z zabudową mieszkaniową wielorodzinną	Strefa wyznaczona na podstawie art. 13d ustawy - obowiązujący plan miejscowy oraz obszar uzupełnienia zabudowy
217	217SW	strefa wielofunkcyjna z zabudową mieszkaniową wielorodzinną	Strefa wyznaczona na podstawie art. 13d ustawy - obowiązujący plan miejscowy oraz obszar uzupełnienia zabudowy
218	218SW	strefa wielofunkcyjna z zabudową mieszkaniową wielorodzinną	Strefa wyznaczona na podstawie art. 13d ustawy - obowiązujący plan miejscowy oraz obszar uzupełnienia zabudowy
219	219SW	strefa wielofunkcyjna z zabudową mieszkaniową wielorodzinną	Strefa wyznaczona na podstawie art. 13d ustawy - obowiązujący plan miejscowy oraz obszar uzupełnienia zabudowy
220	220SW	strefa wielofunkcyjna z zabudową mieszkaniową wielorodzinną	Strefa wyznaczona na podstawie art. 13d ustawy - obowiązujący plan miejscowy oraz obszar uzupełnienia zabudowy
221	221SW	strefa wielofunkcyjna z zabudową mieszkaniową wielorodzinną	Strefa wyznaczona na podstawie art. 13d ustawy - obowiązujący plan miejscowy oraz obszar uzupełnienia zabudowy
222	222SW	strefa wielofunkcyjna z zabudową mieszkaniową wielorodzinną	Strefa wyznaczona na podstawie art. 13d ustawy - obowiązujący plan miejscowy oraz obszar uzupełnienia zabudowy
223	223SW	strefa wielofunkcyjna z zabudową mieszkaniową wielorodzinną	Strefa wyznaczona na podstawie art. 13d ustawy - obowiązujący plan miejscowy oraz obszar uzupełnienia zabudowy
224	224SW	strefa wielofunkcyjna z zabudową mieszkaniową wielorodzinną	Strefa wyznaczona na podstawie art. 13d ustawy - obowiązujący plan miejscowy oraz obszar uzupełnienia zabudowy
225	225SW	strefa wielofunkcyjna z zabudową mieszkaniową wielorodzinną	Strefa wyznaczona na podstawie art. 13d ustawy - obowiązujący plan miejscowy oraz obszar uzupełnienia zabudowy
226	226SW	strefa wielofunkcyjna z zabudową mieszkaniową wielorodzinną	Strefa wyznaczona na podstawie art. 13d ustawy - obowiązujący plan miejscowy oraz obszar uzupełnienia zabudowy
227	227SW	strefa wielofunkcyjna z zabudową mieszkaniową wielorodzinną	Strefa wyznaczona na podstawie art. 13d ustawy - obowiązujący plan miejscowy oraz obszar uzupełnienia zabudowy
228	228SW	strefa wielofunkcyjna z zabudową mieszkaniową wielorodzinną	Strefa wyznaczona na podstawie art. 13d ustawy - obowiązujący plan miejscowy oraz obszar uzupełnienia zabudowy
229	229SW	strefa wielofunkcyjna z zabudową mieszkaniową wielorodzinną	Strefa wyznaczona na podstawie art. 13d ustawy - obowiązujący plan miejscowy oraz obszar uzupełnienia zabudowy
230	230SW	strefa wielofunkcyjna z zabudową mieszkaniową wielorodzinną	Strefa wyznaczona na podstawie art. 13d ustawy - obowiązujący plan miejscowy oraz obszar uzupełnienia zabudowy

231	231SW	strefa wielofunkcyjna z zabudową mieszkaniową wielorodzinną	Strefa wyznaczona na podstawie art. 13d ustawy - obowiązujący plan miejscowy
232	232SW	strefa wielofunkcyjna z zabudową mieszkaniową wielorodzinną	Strefa wyznaczona na podstawie art. 13d ustawy - obowiązujący plan miejscowy oraz obszar uzupełnienia zabudowy
233	233SW	strefa wielofunkcyjna z zabudową mieszkaniową wielorodzinną	Strefa wyznaczona na podstawie art. 13d ustawy - obowiązujący plan miejscowy oraz obszar uzupełnienia zabudowy
234	234SW	strefa wielofunkcyjna z zabudową mieszkaniową wielorodzinną	Strefa wyznaczona na podstawie art. 13d ustawy - obowiązujący plan miejscowy oraz obszar uzupełnienia zabudowy
235	235SW	strefa wielofunkcyjna z zabudową mieszkaniową wielorodzinną	Strefa wyznaczona na podstawie art. 13d ustawy - obowiązujący plan miejscowy oraz obszar uzupełnienia zabudowy oraz złożone wnioski
236	236SW	strefa wielofunkcyjna z zabudową mieszkaniową wielorodzinną	Strefa wyznaczona na podstawie art. 13d ustawy - obowiązujący plan miejscowy oraz obszar uzupełnienia zabudowy
237	237SW	strefa wielofunkcyjna z zabudową mieszkaniową wielorodzinną	Strefa wyznaczona na podstawie art. 13d ustawy - obowiązujący plan miejscowy oraz obszar uzupełnienia zabudowy
238	238SW	strefa wielofunkcyjna z zabudową mieszkaniową wielorodzinną	Strefa wyznaczona na podstawie art. 13d ustawy - obowiązujący plan miejscowy oraz obszar uzupełnienia zabudowy
239	239SW	strefa wielofunkcyjna z zabudową mieszkaniową wielorodzinną	Strefa wyznaczona na podstawie art. 13d ustawy - obowiązujący plan miejscowy oraz obszar uzupełnienia zabudowy
240	240SW	strefa wielofunkcyjna z zabudową mieszkaniową wielorodzinną	Strefa wyznaczona na podstawie art. 13d ustawy - obowiązujący plan miejscowy oraz obszar uzupełnienia zabudowy
241	241SW	strefa wielofunkcyjna z zabudową mieszkaniową wielorodzinną	Strefa wyznaczona na podstawie art. 13d ustawy - obowiązujący plan miejscowy oraz obszar uzupełnienia zabudowy
242	242SW	strefa wielofunkcyjna z zabudową mieszkaniową wielorodzinną	Strefa wyznaczona na podstawie art. 13d ustawy - obowiązujący plan miejscowy oraz obszar uzupełnienia zabudowy
243	243SW	strefa wielofunkcyjna z zabudową mieszkaniową wielorodzinną	Strefa wyznaczona na podstawie art. 13d ustawy - obowiązujący plan miejscowy oraz obszar uzupełnienia zabudowy
244	244SW	strefa wielofunkcyjna z zabudową mieszkaniową wielorodzinną	Strefa wyznaczona na podstawie art. 13d ustawy - obowiązujący plan miejscowy
245	1SJ	strefa wielofunkcyjna z zabudową mieszkaniową jednorodzinną	Strefa wyznaczona na podstawie art. 13d ustawy - obowiązujący plan miejscowy oraz obszar uzupełnienia zabudowy
246	2SJ	strefa wielofunkcyjna z zabudową mieszkaniową jednorodzinną	Strefa wyznaczona na podstawie art. 13d ustawy - obowiązujący plan miejscowy oraz obszar uzupełnienia zabudowy
247	3SJ	strefa wielofunkcyjna z zabudową mieszkaniową jednorodzinną	Strefa wyznaczona na podstawie art. 13d ustawy - obowiązujący plan miejscowy oraz obszar uzupełnienia zabudowy
248	4SJ	strefa wielofunkcyjna z zabudową mieszkaniową jednorodzinną	Strefa wyznaczona na podstawie art. 13d ustawy - obowiązujący plan miejscowy oraz obszar uzupełnienia zabudowy
249	5SJ	strefa wielofunkcyjna z zabudową mieszkaniową jednorodzinną	Strefa wyznaczona na podstawie art. 13d ustawy - obowiązujący plan miejscowy oraz obszar uzupełnienia zabudowy
250	6SJ	strefa wielofunkcyjna z zabudową mieszkaniową jednorodzinną	Strefa wyznaczona na podstawie art. 13d ustawy - obowiązujący plan miejscowy oraz obszar uzupełnienia zabudowy
251	7SJ	strefa wielofunkcyjna z zabudową mieszkaniową jednorodzinną	Strefa wyznaczona na podstawie art. 13d ustawy - obowiązujący plan miejscowy oraz obszar uzupełnienia zabudowy
252	8SJ	strefa wielofunkcyjna z zabudową mieszkaniową jednorodzinną	Strefa wyznaczona na podstawie art. 13d ustawy - obowiązujący plan miejscowy oraz obszar uzupełnienia zabudowy
253	9SJ	strefa wielofunkcyjna z zabudową mieszkaniową jednorodzinną	Strefa wyznaczona na podstawie art. 13d ustawy - obowiązujący plan miejscowy oraz obszar uzupełnienia zabudowy
254	10SJ	strefa wielofunkcyjna z zabudową mieszkaniową jednorodzinną	Strefa wyznaczona na podstawie art. 13d ustawy - obowiązujący plan miejscowy oraz obszar uzupełnienia zabudowy
255	11SJ	strefa wielofunkcyjna z zabudową mieszkaniową jednorodzinną	Strefa wyznaczona na podstawie art. 13d ustawy - obowiązujący plan miejscowy oraz obszar uzupełnienia zabudowy
256	12SJ	strefa wielofunkcyjna z zabudową mieszkaniową jednorodzinną	Strefa wyznaczona na podstawie art. 13d ustawy - obowiązujący plan miejscowy
257	13SJ	strefa wielofunkcyjna z zabudową mieszkaniową jednorodzinną	Strefa wyznaczona na podstawie art. 13d ustawy - obowiązujący plan miejscowy oraz obszar uzupełnienia zabudowy

258	14SJ	strefa wielofunkcyjna z zabudową mieszkaniową jednorodzinną	Strefa wyznaczona na podstawie art. 13d ustawy - obowiązujący plan miejscowy oraz obszar uzupełnienia zabudowy
259	15SJ	strefa wielofunkcyjna z zabudową mieszkaniową jednorodzinną	Strefa wyznaczona na podstawie art. 13d ustawy - obowiązujący plan miejscowy oraz obszar uzupełnienia zabudowy
260	16SJ	strefa wielofunkcyjna z zabudową mieszkaniową jednorodzinną	Strefa wyznaczona na podstawie art. 13d ustawy - obowiązujący plan miejscowy oraz obszar uzupełnienia zabudowy
261	17SJ	strefa wielofunkcyjna z zabudową mieszkaniową jednorodzinną	Strefa wyznaczona na podstawie art. 13d ustawy - obowiązujący plan miejscowy oraz obszar uzupełnienia zabudowy
262	18SJ	strefa wielofunkcyjna z zabudową mieszkaniową jednorodzinną	Strefa wyznaczona na podstawie art. 13d ustawy - obowiązujący plan miejscowy oraz obszar uzupełnienia zabudowy
263	19SJ	strefa wielofunkcyjna z zabudową mieszkaniową jednorodzinną	Strefa wyznaczona na podstawie art. 13d ustawy - obowiązujący plan miejscowy oraz obszar uzupełnienia zabudowy
264	20SJ	strefa wielofunkcyjna z zabudową mieszkaniową jednorodzinną	Strefa wyznaczona na podstawie art. 13d ustawy - obowiązujący plan miejscowy oraz obszar uzupełnienia zabudowy
265	21SJ	strefa wielofunkcyjna z zabudową mieszkaniową jednorodzinną	Strefa wyznaczona na podstawie art. 13d ustawy - obszar uzupełnienia zabudowy
266	22SJ	strefa wielofunkcyjna z zabudową mieszkaniową jednorodzinną	Strefa wyznaczona na podstawie art. 13d ustawy - obowiązujący plan miejscowy oraz obszar uzupełnienia zabudowy
267	23SJ	strefa wielofunkcyjna z zabudową mieszkaniową jednorodzinną	Strefa wyznaczona na podstawie art. 13d ustawy - obowiązujący plan miejscowy oraz obszar uzupełnienia zabudowy
268	24SJ	strefa wielofunkcyjna z zabudową mieszkaniową jednorodzinną	Strefa wyznaczona na podstawie art. 13d ustawy - obowiązujący plan miejscowy oraz obszar uzupełnienia zabudowy
269	25SJ	strefa wielofunkcyjna z zabudową mieszkaniową jednorodzinną	Strefa wyznaczona na podstawie art. 13d ustawy - obowiązujący plan miejscowy oraz obszar uzupełnienia zabudowy
270	26SJ	strefa wielofunkcyjna z zabudową mieszkaniową jednorodzinną	Strefa wyznaczona na podstawie art. 13d ustawy - obowiązujący plan miejscowy oraz obszar uzupełnienia zabudowy
271	27SJ	strefa wielofunkcyjna z zabudową mieszkaniową jednorodzinną	Strefa wyznaczona na podstawie art. 13d ustawy - obowiązujący plan miejscowy oraz obszar uzupełnienia zabudowy
272	28SJ	strefa wielofunkcyjna z zabudową mieszkaniową jednorodzinną	Strefa wyznaczona na podstawie art. 13d ustawy - obowiązujący plan miejscowy oraz obszar uzupełnienia zabudowy
273	29SJ	strefa wielofunkcyjna z zabudową mieszkaniową jednorodzinną	Strefa wyznaczona na podstawie art. 13d ustawy - obowiązujący plan miejscowy oraz obszar uzupełnienia zabudowy
274	30SJ	strefa wielofunkcyjna z zabudową mieszkaniową jednorodzinną	Strefa wyznaczona na podstawie art. 13d ustawy - obowiązujący plan miejscowy oraz obszar uzupełnienia zabudowy
275	31SJ	strefa wielofunkcyjna z zabudową mieszkaniową jednorodzinną	Strefa wyznaczona na podstawie art. 13d ustawy - obowiązujący plan miejscowy oraz obszar uzupełnienia zabudowy
276	32SJ	strefa wielofunkcyjna z zabudową mieszkaniową jednorodzinną	Strefa wyznaczona na podstawie art. 13d ustawy - obowiązujący plan miejscowy oraz obszar uzupełnienia zabudowy
277	33SJ	strefa wielofunkcyjna z zabudową mieszkaniową jednorodzinną	Strefa wyznaczona na podstawie art. 13d ustawy - obowiązujący plan miejscowy oraz obszar uzupełnienia zabudowy
278	34SJ	strefa wielofunkcyjna z zabudową mieszkaniową jednorodzinną	Strefa wyznaczona na podstawie art. 13d ustawy - obszar uzupełnienia zabudowy
279	35SJ	strefa wielofunkcyjna z zabudową mieszkaniową jednorodzinną	Strefa wyznaczona na podstawie art. 13d ustawy - obowiązujący plan miejscowy oraz obszar uzupełnienia zabudowy
280	36SJ	strefa wielofunkcyjna z zabudową mieszkaniową jednorodzinną	Strefa wyznaczona na podstawie art. 13d ustawy - obowiązujący plan miejscowy oraz obszar uzupełnienia zabudowy
281	37SJ	strefa wielofunkcyjna z zabudową mieszkaniową jednorodzinną	Strefa wyznaczona na podstawie art. 13d ustawy - obowiązujący plan miejscowy oraz obszar uzupełnienia zabudowy
282	38SJ	strefa wielofunkcyjna z zabudową mieszkaniową jednorodzinną	Strefa wyznaczona na podstawie art. 13d ustawy - obowiązujący plan miejscowy oraz obszar uzupełnienia zabudowy
283	39SJ	strefa wielofunkcyjna z zabudową mieszkaniową jednorodzinną	Strefa wyznaczona na podstawie art. 13d ustawy - obowiązujący plan miejscowy oraz obszar uzupełnienia zabudowy
284	40SJ	strefa wielofunkcyjna z zabudową mieszkaniową jednorodzinną	Strefa wyznaczona na podstawie art. 13d ustawy - obowiązujący plan miejscowy oraz obszar uzupełnienia zabudowy

285	41SJ	strefa wielofunkcyjna z zabudową mieszkaniową jednorodzinną	Strefa wyznaczona na podstawie art. 13d ustawy - obowiązujący plan miejscowy oraz obszar uzupełnienia zabudowy
286	42SJ	strefa wielofunkcyjna z zabudową mieszkaniową jednorodzinną	Strefa wyznaczona na podstawie art. 13d ustawy - obowiązujący plan miejscowy
287	43SJ	strefa wielofunkcyjna z zabudową mieszkaniową jednorodzinną	Strefa wyznaczona na podstawie art. 13d ustawy - obowiązujący plan miejscowy
288	44SJ	strefa wielofunkcyjna z zabudową mieszkaniową jednorodzinną	Strefa wyznaczona na podstawie art. 13d ustawy - obowiązujący plan miejscowy
289	45SJ	strefa wielofunkcyjna z zabudową mieszkaniową jednorodzinną	Strefa wyznaczona na podstawie art. 13d ustawy - obowiązujący plan miejscowy
290	46SJ	strefa wielofunkcyjna z zabudową mieszkaniową jednorodzinną	Strefa wyznaczona na podstawie art. 13d ustawy - obowiązujący plan miejscowy oraz obszar uzupełnienia zabudowy
291	47SJ	strefa wielofunkcyjna z zabudową mieszkaniową jednorodzinną	Strefa wyznaczona na podstawie art. 13d ustawy - obszar uzupełnienia zabudowy
292	48SJ	strefa wielofunkcyjna z zabudową mieszkaniową jednorodzinną	Strefa wyznaczona na podstawie art. 13d ustawy - obowiązujący plan miejscowy
293	49SJ	strefa wielofunkcyjna z zabudową mieszkaniową jednorodzinną	Strefa wyznaczona na podstawie art. 13d ustawy - obowiązujący plan miejscowy oraz obszar uzupełnienia zabudowy
294	50SJ	strefa wielofunkcyjna z zabudową mieszkaniową jednorodzinną	Strefa wyznaczona na podstawie art. 13d ustawy - obowiązujący plan miejscowy oraz obszar uzupełnienia zabudowy
295	51SJ	strefa wielofunkcyjna z zabudową mieszkaniową jednorodzinną	Strefa wyznaczona na podstawie art. 13d ustawy - obowiązujący plan miejscowy oraz obszar uzupełnienia zabudowy
296	52SJ	strefa wielofunkcyjna z zabudową mieszkaniową jednorodzinną	Strefa wyznaczona na podstawie art. 13d ustawy - obowiązujący plan miejscowy oraz obszar uzupełnienia zabudowy
297	53SJ	strefa wielofunkcyjna z zabudową mieszkaniową jednorodzinną	Strefa wyznaczona na podstawie art. 13d ustawy - obowiązujący plan miejscowy oraz złożone wnioski
298	54SJ	strefa wielofunkcyjna z zabudową mieszkaniową jednorodzinną	Strefa wyznaczona na podstawie art. 13d ustawy - obowiązujący plan miejscowy oraz obszar uzupełnienia zabudowy
299	55SJ	strefa wielofunkcyjna z zabudową mieszkaniową jednorodzinną	Strefa wyznaczona na podstawie art. 13d ustawy - obowiązujący plan miejscowy oraz obszar uzupełnienia zabudowy
300	56SJ	strefa wielofunkcyjna z zabudową mieszkaniową jednorodzinną	Strefa wyznaczona na podstawie art. 13d ustawy - obowiązujący plan miejscowy oraz obszar uzupełnienia zabudowy
301	57SJ	strefa wielofunkcyjna z zabudową mieszkaniową jednorodzinną	Strefa wyznaczona na podstawie art. 13d ustawy - obowiązujący plan miejscowy oraz obszar uzupełnienia zabudowy
302	58SJ	strefa wielofunkcyjna z zabudową mieszkaniową jednorodzinną	Strefa wyznaczona na podstawie art. 13d ustawy - obowiązujący plan miejscowy oraz obszar uzupełnienia zabudowy
303	59SJ	strefa wielofunkcyjna z zabudową mieszkaniową jednorodzinną	Strefa wyznaczona na podstawie art. 13d ustawy - obowiązujący plan miejscowy oraz obszar uzupełnienia zabudowy
304	60SJ	strefa wielofunkcyjna z zabudową mieszkaniową jednorodzinną	Strefa wyznaczona na podstawie art. 13d ustawy - obowiązujący plan miejscowy oraz obszar uzupełnienia zabudowy
305	61SJ	strefa wielofunkcyjna z zabudową mieszkaniową jednorodzinną	Strefa wyznaczona na podstawie art. 13d ustawy - obowiązujący plan miejscowy
306	62SJ	strefa wielofunkcyjna z zabudową mieszkaniową jednorodzinną	Strefa wyznaczona na podstawie art. 13d ustawy - obowiązujący plan miejscowy
307	63SJ	strefa wielofunkcyjna z zabudową mieszkaniową jednorodzinną	Strefa wyznaczona na podstawie art. 13d ustawy - obowiązujący plan miejscowy
308	64SJ	strefa wielofunkcyjna z zabudową mieszkaniową jednorodzinną	Strefa wyznaczona na podstawie art. 13d ustawy - obowiązujący plan miejscowy oraz obszar uzupełnienia zabudowy
309	65SJ	strefa wielofunkcyjna z zabudową mieszkaniową jednorodzinną	Strefa wyznaczona na podstawie art. 13d ustawy - obowiązujący plan miejscowy oraz obszar uzupełnienia zabudowy
310	66SJ	strefa wielofunkcyjna z zabudową mieszkaniową jednorodzinną	Strefa wyznaczona na podstawie art. 13d ustawy - obowiązujący plan miejscowy oraz obszar uzupełnienia zabudowy
311	67SJ	strefa wielofunkcyjna z zabudową mieszkaniową jednorodzinną	Strefa wyznaczona na podstawie art. 13d ustawy - obowiązujący plan miejscowy oraz obszar uzupełnienia zabudowy
312	68SJ	strefa wielofunkcyjna z zabudową mieszkaniową jednorodzinną	Strefa wyznaczona na podstawie art. 13d ustawy - obowiązujący plan miejscowy oraz obszar uzupełnienia zabudowy
313	69SJ	strefa wielofunkcyjna z zabudową mieszkaniową jednorodzinną	Strefa wyznaczona na podstawie art. 13d ustawy - obowiązujący plan miejscowy oraz obszar uzupełnienia zabudowy
314	70SJ	strefa wielofunkcyjna z zabudową mieszkaniową jednorodzinną	Strefa wyznaczona na podstawie art. 13d ustawy - obowiązujący plan miejscowy oraz obszar uzupełnienia zabudowy

315	71SJ	strefa wielofunkcyjna z zabudową mieszkaniową jednorodzinną	Strefa wyznaczona na podstawie art. 13d ustawy - obowiązujący plan miejscowy oraz obszar uzupełnienia zabudowy
316	72SJ	strefa wielofunkcyjna z zabudową mieszkaniową jednorodzinną	Strefa wyznaczona na podstawie art. 13d ustawy - obowiązujący plan miejscowy oraz obszar uzupełnienia zabudowy
317	73SJ	strefa wielofunkcyjna z zabudową mieszkaniową jednorodzinną	Strefa wyznaczona na podstawie art. 13d ustawy - obowiązujący plan miejscowy oraz obszar uzupełnienia zabudowy
318	74SJ	strefa wielofunkcyjna z zabudową mieszkaniową jednorodzinną	Strefa wyznaczona na podstawie art. 13d ustawy - obowiązujący plan miejscowy oraz obszar uzupełnienia zabudowy
319	75SJ	strefa wielofunkcyjna z zabudową mieszkaniową jednorodzinną	Strefa wyznaczona na podstawie art. 13d ustawy - obowiązujący plan miejscowy oraz obszar uzupełnienia zabudowy
320	76SJ	strefa wielofunkcyjna z zabudową mieszkaniową jednorodzinną	Strefa wyznaczona na podstawie art. 13d ustawy - obowiązujący plan miejscowy oraz obszar uzupełnienia zabudowy
321	77SJ	strefa wielofunkcyjna z zabudową mieszkaniową jednorodzinną	Strefa wyznaczona na podstawie art. 13d ustawy - obowiązujący plan miejscowy oraz obszar uzupełnienia zabudowy
322	78SJ	strefa wielofunkcyjna z zabudową mieszkaniową jednorodzinną	Strefa wyznaczona na podstawie art. 13d ustawy - obowiązujący plan miejscowy oraz obszar uzupełnienia zabudowy
323	79SJ	strefa wielofunkcyjna z zabudową mieszkaniową jednorodzinną	Strefa wyznaczona na podstawie art. 13d ustawy - obowiązujący plan miejscowy oraz obszar uzupełnienia zabudowy
324	80SJ	strefa wielofunkcyjna z zabudową mieszkaniową jednorodzinną	Strefa wyznaczona na podstawie art. 13d ustawy - obowiązujący plan miejscowy oraz obszar uzupełnienia zabudowy
325	81SJ	strefa wielofunkcyjna z zabudową mieszkaniową jednorodzinną	Strefa wyznaczona na podstawie art. 13d ustawy - obowiązujący plan miejscowy oraz obszar uzupełnienia zabudowy
326	82SJ	strefa wielofunkcyjna z zabudową mieszkaniową jednorodzinną	Strefa wyznaczona na podstawie art. 13d ustawy - obowiązujący plan miejscowy oraz obszar uzupełnienia zabudowy
327	83SJ	strefa wielofunkcyjna z zabudową mieszkaniową jednorodzinną	Strefa wyznaczona na podstawie art. 13d ustawy - obowiązujący plan miejscowy oraz obszar uzupełnienia zabudowy
328	84SJ	strefa wielofunkcyjna z zabudową mieszkaniową jednorodzinną	Strefa wyznaczona na podstawie art. 13d ustawy - obowiązujący plan miejscowy oraz obszar uzupełnienia zabudowy
329	85SJ	strefa wielofunkcyjna z zabudową mieszkaniową jednorodzinną	Strefa wyznaczona na podstawie art. 13d ustawy - obowiązujący plan miejscowy oraz obszar uzupełnienia zabudowy
330	86SJ	strefa wielofunkcyjna z zabudową mieszkaniową jednorodzinną	Strefa wyznaczona na podstawie art. 13d ustawy - obowiązujący plan miejscowy oraz obszar uzupełnienia zabudowy
331	87SJ	strefa wielofunkcyjna z zabudową mieszkaniową jednorodzinną	Strefa wyznaczona na podstawie art. 13d ustawy - obowiązujący plan miejscowy oraz obszar uzupełnienia zabudowy
332	88SJ	strefa wielofunkcyjna z zabudową mieszkaniową jednorodzinną	Strefa wyznaczona na podstawie art. 13d ustawy - obowiązujący plan miejscowy oraz obszar uzupełnienia zabudowy
333	89SJ	strefa wielofunkcyjna z zabudową mieszkaniową jednorodzinną	Strefa wyznaczona na podstawie art. 13d ustawy - obowiązujący plan miejscowy oraz obszar uzupełnienia zabudowy
334	90SJ	strefa wielofunkcyjna z zabudową mieszkaniową jednorodzinną	Strefa wyznaczona na podstawie art. 13d ustawy - obowiązujący plan miejscowy oraz obszar uzupełnienia zabudowy
335	91SJ	strefa wielofunkcyjna z zabudową mieszkaniową jednorodzinną	Strefa wyznaczona na podstawie art. 13d ustawy - obowiązujący plan miejscowy oraz obszar uzupełnienia zabudowy
336	92SJ	strefa wielofunkcyjna z zabudową mieszkaniową jednorodzinną	Strefa wyznaczona na podstawie art. 13d ustawy - obowiązujący plan miejscowy oraz obszar uzupełnienia zabudowy
337	93SJ	strefa wielofunkcyjna z zabudową mieszkaniową jednorodzinną	Strefa wyznaczona na podstawie art. 13d ustawy - obowiązujący plan miejscowy oraz obszar uzupełnienia zabudowy
338	94SJ	strefa wielofunkcyjna z zabudową mieszkaniową jednorodzinną	Strefa wyznaczona na podstawie art. 13d ustawy - obowiązujący plan miejscowy oraz obszar uzupełnienia zabudowy
339	95SJ	strefa wielofunkcyjna z zabudową mieszkaniową jednorodzinną	Strefa wyznaczona na podstawie art. 13d ustawy - obowiązujący plan miejscowy oraz obszar uzupełnienia zabudowy
340	96SJ	strefa wielofunkcyjna z zabudową mieszkaniową jednorodzinną	Strefa wyznaczona na podstawie art. 13d ustawy - obowiązujący plan miejscowy oraz obszar uzupełnienia zabudowy

341	97SJ	strefa wielofunkcyjna z zabudową mieszkaniową jednorodzinną	Strefa wyznaczona na podstawie art. 13d ustawy - obowiązujący plan miejscowy oraz obszar uzupełnienia zabudowy
342	98SJ	strefa wielofunkcyjna z zabudową mieszkaniową jednorodzinną	Strefa wyznaczona na podstawie art. 13d ustawy - obowiązujący plan miejscowy oraz obszar uzupełnienia zabudowy oraz złożone wnioski
343	99SJ	strefa wielofunkcyjna z zabudową mieszkaniową jednorodzinną	Strefa wyznaczona na podstawie art. 13d ustawy - obowiązujący plan miejscowy oraz obszar uzupełnienia zabudowy
344	100SJ	strefa wielofunkcyjna z zabudową mieszkaniową jednorodzinną	Strefa wyznaczona na podstawie art. 13d ustawy - obowiązujący plan miejscowy oraz obszar uzupełnienia zabudowy
345	101SJ	strefa wielofunkcyjna z zabudową mieszkaniową jednorodzinną	Strefa wyznaczona na podstawie art. 13d ustawy - obowiązujący plan miejscowy oraz obszar uzupełnienia zabudowy
346	102SJ	strefa wielofunkcyjna z zabudową mieszkaniową jednorodzinną	Strefa wyznaczona na podstawie art. 13d ustawy - obowiązujący plan miejscowy oraz obszar uzupełnienia zabudowy
347	103SJ	strefa wielofunkcyjna z zabudową mieszkaniową jednorodzinną	Strefa wyznaczona na podstawie art. 13d ustawy - obowiązujący plan miejscowy oraz obszar uzupełnienia zabudowy
348	104SJ	strefa wielofunkcyjna z zabudową mieszkaniową jednorodzinną	Strefa wyznaczona na podstawie art. 13d ustawy - obowiązujący plan miejscowy oraz obszar uzupełnienia zabudowy
349	105SJ	strefa wielofunkcyjna z zabudową mieszkaniową jednorodzinną	Strefa wyznaczona na podstawie art. 13d ustawy - obowiązujący plan miejscowy oraz obszar uzupełnienia zabudowy
350	106SJ	strefa wielofunkcyjna z zabudową mieszkaniową jednorodzinną	Strefa wyznaczona na podstawie art. 13d ustawy - obowiązujący plan miejscowy oraz obszar uzupełnienia zabudowy
351	107SJ	strefa wielofunkcyjna z zabudową mieszkaniową jednorodzinną	Strefa wyznaczona na podstawie art. 13d ustawy - obowiązujący plan miejscowy oraz obszar uzupełnienia zabudowy
352	108SJ	strefa wielofunkcyjna z zabudową mieszkaniową jednorodzinną	Strefa wyznaczona na podstawie art. 13d ustawy - obowiązujący plan miejscowy oraz obszar uzupełnienia zabudowy
353	109SJ	strefa wielofunkcyjna z zabudową mieszkaniową jednorodzinną	Strefa wyznaczona na podstawie art. 13d ustawy - obowiązujący plan miejscowy oraz obszar uzupełnienia zabudowy
354	110SJ	strefa wielofunkcyjna z zabudową mieszkaniową jednorodzinną	Strefa wyznaczona na podstawie art. 13d ustawy - obowiązujący plan miejscowy oraz obszar uzupełnienia zabudowy
355	111SJ	strefa wielofunkcyjna z zabudową mieszkaniową jednorodzinną	Strefa wyznaczona na podstawie art. 13d ustawy - obowiązujący plan miejscowy oraz obszar uzupełnienia zabudowy
356	112SJ	strefa wielofunkcyjna z zabudową mieszkaniową jednorodzinną	Strefa wyznaczona na podstawie art. 13d ustawy - obowiązujący plan miejscowy oraz obszar uzupełnienia zabudowy
357	113SJ	strefa wielofunkcyjna z zabudową mieszkaniową jednorodzinną	Strefa wyznaczona na podstawie art. 13d ustawy - obowiązujący plan miejscowy oraz obszar uzupełnienia zabudowy
358	114SJ	strefa wielofunkcyjna z zabudową mieszkaniową jednorodzinną	Strefa wyznaczona na podstawie art. 13d ustawy - obowiązujący plan miejscowy oraz obszar uzupełnienia zabudowy
359	115SJ	strefa wielofunkcyjna z zabudową mieszkaniową jednorodzinną	Strefa wyznaczona na podstawie art. 13d ustawy - obowiązujący plan miejscowy oraz obszar uzupełnienia zabudowy oraz złożone wnioski
360	116SJ	strefa wielofunkcyjna z zabudową mieszkaniową jednorodzinną	Strefa wyznaczona na podstawie art. 13d ustawy - obowiązujący plan miejscowy oraz obszar uzupełnienia zabudowy
361	117SJ	strefa wielofunkcyjna z zabudową mieszkaniową jednorodzinną	Strefa wyznaczona na podstawie art. 13d ustawy - obowiązujący plan miejscowy oraz obszar uzupełnienia zabudowy
362	118SJ	strefa wielofunkcyjna z zabudową mieszkaniową jednorodzinną	Strefa wyznaczona na podstawie art. 13d ustawy - obowiązujący plan miejscowy oraz obszar uzupełnienia zabudowy
363	119SJ	strefa wielofunkcyjna z zabudową mieszkaniową jednorodzinną	Strefa wyznaczona na podstawie art. 13d ustawy - obowiązujący plan miejscowy oraz obszar uzupełnienia zabudowy
364	120SJ	strefa wielofunkcyjna z zabudową mieszkaniową jednorodzinną	Strefa wyznaczona na podstawie art. 13d ustawy - obowiązujący plan miejscowy oraz obszar uzupełnienia zabudowy
365	121SJ	strefa wielofunkcyjna z zabudową mieszkaniową jednorodzinną	Strefa wyznaczona na podstawie art. 13d ustawy - obowiązujący plan miejscowy oraz obszar uzupełnienia zabudowy
366	122SJ	strefa wielofunkcyjna z zabudową mieszkaniową jednorodzinną	Strefa wyznaczona na podstawie art. 13d ustawy - obowiązujący plan miejscowy oraz obszar uzupełnienia zabudowy

367	123SJ	strefa wielofunkcyjna z zabudową mieszkaniową jednorodzinną	Strefa wyznaczona na podstawie art. 13d ustawy - obowiązujący plan miejscowy oraz obszar uzupełnienia zabudowy
368	124SJ	strefa wielofunkcyjna z zabudową mieszkaniową jednorodzinną	Strefa wyznaczona na podstawie art. 13d ustawy - obowiązujący plan miejscowy oraz obszar uzupełnienia zabudowy
369	125SJ	strefa wielofunkcyjna z zabudową mieszkaniową jednorodzinną	Strefa wyznaczona na podstawie art. 13d ustawy - obowiązujący plan miejscowy oraz obszar uzupełnienia zabudowy
370	126SJ	strefa wielofunkcyjna z zabudową mieszkaniową jednorodzinną	Strefa wyznaczona na podstawie art. 13d ustawy - obowiązujący plan miejscowy oraz obszar uzupełnienia zabudowy
371	127SJ	strefa wielofunkcyjna z zabudową mieszkaniową jednorodzinną	Strefa wyznaczona na podstawie art. 13d ustawy - obowiązujący plan miejscowy oraz obszar uzupełnienia zabudowy
372	128SJ	strefa wielofunkcyjna z zabudową mieszkaniową jednorodzinną	Strefa wyznaczona na podstawie art. 13d ustawy - obowiązujący plan miejscowy oraz obszar uzupełnienia zabudowy
373	129SJ	strefa wielofunkcyjna z zabudową mieszkaniową jednorodzinną	Strefa wyznaczona na podstawie projektu planu miejscowego będącego w trakcie opracowania
374	130SJ	strefa wielofunkcyjna z zabudową mieszkaniową jednorodzinną	Strefa wyznaczona na podstawie art. 13d ustawy - obowiązujący plan miejscowy oraz obszar uzupełnienia zabudowy
375	131SJ	strefa wielofunkcyjna z zabudową mieszkaniową jednorodzinną	Strefa wyznaczona na podstawie art. 13d ustawy - obowiązujący plan miejscowy oraz obszar uzupełnienia zabudowy
376	132SJ	strefa wielofunkcyjna z zabudową mieszkaniową jednorodzinną	Strefa wyznaczona na podstawie art. 13d ustawy - obowiązujący plan miejscowy oraz obszar uzupełnienia zabudowy
377	133SJ	strefa wielofunkcyjna z zabudową mieszkaniową jednorodzinną	Strefa wyznaczona na podstawie art. 13d ustawy - obowiązujący plan miejscowy oraz obszar uzupełnienia zabudowy
378	134SJ	strefa wielofunkcyjna z zabudową mieszkaniową jednorodzinną	Strefa wyznaczona na podstawie art. 13d ustawy - obowiązujący plan miejscowy oraz obszar uzupełnienia zabudowy
379	135SJ	strefa wielofunkcyjna z zabudową mieszkaniową jednorodzinną	Strefa wyznaczona na podstawie art. 13d ustawy - obowiązujący plan miejscowy oraz obszar uzupełnienia zabudowy
380	136SJ	strefa wielofunkcyjna z zabudową mieszkaniową jednorodzinną	Strefa wyznaczona na podstawie art. 13d ustawy - obowiązujący plan miejscowy oraz obszar uzupełnienia zabudowy
381	137SJ	strefa wielofunkcyjna z zabudową mieszkaniową jednorodzinną	Strefa wyznaczona na podstawie art. 13d ustawy - obowiązujący plan miejscowy oraz obszar uzupełnienia zabudowy
382	138SJ	strefa wielofunkcyjna z zabudową mieszkaniową jednorodzinną	Strefa wyznaczona na podstawie art. 13d ustawy - obowiązujący plan miejscowy oraz obszar uzupełnienia zabudowy
383	139SJ	strefa wielofunkcyjna z zabudową mieszkaniową jednorodzinną	Strefa wyznaczona na podstawie art. 13d ustawy - obowiązujący plan miejscowy oraz obszar uzupełnienia zabudowy
384	140SJ	strefa wielofunkcyjna z zabudową mieszkaniową jednorodzinną	Strefa wyznaczona na podstawie art. 13d ustawy - obowiązujący plan miejscowy oraz obszar uzupełnienia zabudowy
385	141SJ	strefa wielofunkcyjna z zabudową mieszkaniową jednorodzinną	Strefa wyznaczona na podstawie art. 13d ustawy - obowiązujący plan miejscowy oraz obszar uzupełnienia zabudowy
386	142SJ	strefa wielofunkcyjna z zabudową mieszkaniową jednorodzinną	Strefa wyznaczona na podstawie art. 13d ustawy - obowiązujący plan miejscowy oraz obszar uzupełnienia zabudowy
387	143SJ	strefa wielofunkcyjna z zabudową mieszkaniową jednorodzinną	Strefa wyznaczona na podstawie art. 13d ustawy - obowiązujący plan miejscowy oraz obszar uzupełnienia zabudowy
388	144SJ	strefa wielofunkcyjna z zabudową mieszkaniową jednorodzinną	Strefa wyznaczona na podstawie art. 13d ustawy - obowiązujący plan miejscowy oraz obszar uzupełnienia zabudowy
389	145SJ	strefa wielofunkcyjna z zabudową mieszkaniową jednorodzinną	Strefa wyznaczona na podstawie art. 13d ustawy - obowiązujący plan miejscowy oraz obszar uzupełnienia zabudowy
390	146SJ	strefa wielofunkcyjna z zabudową mieszkaniową jednorodzinną	Strefa wyznaczona na podstawie art. 13d ustawy - obowiązujący plan miejscowy oraz obszar uzupełnienia zabudowy
391	147SJ	strefa wielofunkcyjna z zabudową mieszkaniową jednorodzinną	Strefa wyznaczona na podstawie art. 13d ustawy - obowiązujący plan miejscowy oraz obszar uzupełnienia zabudowy
392	148SJ	strefa wielofunkcyjna z zabudową mieszkaniową jednorodzinną	Strefa wyznaczona na podstawie art. 13d ustawy - obowiązujący plan miejscowy oraz obszar uzupełnienia zabudowy
393	149SJ	strefa wielofunkcyjna z zabudową mieszkaniową jednorodzinną	Strefa wyznaczona na podstawie art. 13d ustawy - obowiązujący plan miejscowy oraz obszar uzupełnienia zabudowy

394	150SJ	strefa wielofunkcyjna z zabudową mieszkaniową jednorodzinną	Strefa wyznaczona na podstawie art. 13d ustawy - obowiązujący plan miejscowy oraz obszar uzupełnienia zabudowy oraz złożone wnioski
395	151SJ	strefa wielofunkcyjna z zabudową mieszkaniową jednorodzinną	Strefa wyznaczona na podstawie art. 13d ustawy - obowiązujący plan miejscowy oraz obszar uzupełnienia zabudowy
396	152SJ	strefa wielofunkcyjna z zabudową mieszkaniową jednorodzinną	Strefa wyznaczona na podstawie art. 13d ustawy - obowiązujący plan miejscowy oraz obszar uzupełnienia zabudowy
397	153SJ	strefa wielofunkcyjna z zabudową mieszkaniową jednorodzinną	Strefa wyznaczona na podstawie art. 13d ustawy - obowiązujący plan miejscowy oraz obszar uzupełnienia zabudowy oraz złożone wnioski
398	1SZ	strefa wielofunkcyjna z zabudową zagrodową	Strefa wyznaczona na podstawie art. 13d ustawy - obowiązujący plan miejscowy
399	2SZ	strefa wielofunkcyjna z zabudową zagrodową	Strefa wyznaczona na podstawie art. 13d ustawy - obowiązujący plan miejscowy oraz obszar uzupełnienia zabudowy
400	3SZ	strefa wielofunkcyjna z zabudową zagrodową	Strefa wyznaczona na podstawie art. 13d ustawy - obowiązujący plan miejscowy oraz obszar uzupełnienia zabudowy
401	4SZ	strefa wielofunkcyjna z zabudową zagrodową	Strefa wyznaczona na podstawie art. 13d ustawy - obowiązujący plan miejscowy
402	5SZ	strefa wielofunkcyjna z zabudową zagrodową	Strefa wyznaczona na podstawie art. 13d ustawy - obowiązujący plan miejscowy oraz obszar uzupełnienia zabudowy
403	1SU	strefa usługowa	Strefa wyznaczona na podstawie przeznaczenia terenu ustalonego w obowiązującym miejscowym planie zagospodarowania przestrzennego
404	2SU	strefa usługowa	Strefa wyznaczona na podstawie przeznaczenia terenu ustalonego w obowiązującym miejscowym planie zagospodarowania przestrzennego
405	3SU	strefa usługowa	Strefa wyznaczona na podstawie przeznaczenia terenu ustalonego w obowiązującym miejscowym planie zagospodarowania przestrzennego
406	4SU	strefa usługowa	Strefa wyznaczona na podstawie przeznaczenia terenu ustalonego w obowiązującym miejscowym planie zagospodarowania przestrzennego
407	5SU	strefa usługowa	Strefa wyznaczona na podstawie przeznaczenia terenu ustalonego w obowiązującym miejscowym planie zagospodarowania przestrzennego
408	6SU	strefa usługowa	Strefa wyznaczona na podstawie przeznaczenia terenu ustalonego w obowiązującym miejscowym planie zagospodarowania przestrzennego
409	7SU	strefa usługowa	Strefa wyznaczona na podstawie przeznaczenia terenu ustalonego w obowiązującym miejscowym planie zagospodarowania przestrzennego
410	8SU	strefa usługowa	Strefa wyznaczona na podstawie przeznaczenia terenu ustalonego w obowiązującym miejscowym planie zagospodarowania przestrzennego
411	9SU	strefa usługowa	Strefa wyznaczona na podstawie przeznaczenia terenu ustalonego w obowiązującym miejscowym planie zagospodarowania przestrzennego
412	10SU	strefa usługowa	Strefa wyznaczona na podstawie przeznaczenia terenu ustalonego w obowiązującym miejscowym planie zagospodarowania przestrzennego
413	11SU	strefa usługowa	Strefa wyznaczona na podstawie przeznaczenia terenu ustalonego w obowiązującym miejscowym planie zagospodarowania przestrzennego
414	13SU	strefa usługowa	Uwzględnienie faktycznego zagospodarowania terenu
415	14SU	strefa usługowa	Strefa wyznaczona na podstawie przeznaczenia terenu ustalonego w obowiązującym miejscowym planie zagospodarowania przestrzennego
416	15SU	strefa usługowa	Strefa wyznaczona na podstawie przeznaczenia terenu ustalonego w obowiązującym miejscowym planie zagospodarowania przestrzennego
417	16SU	strefa usługowa	Strefa wyznaczona na podstawie przeznaczenia terenu ustalonego w obowiązującym miejscowym planie zagospodarowania przestrzennego
418	17SU	strefa usługowa	Strefa wyznaczona na podstawie przeznaczenia terenu ustalonego w obowiązującym miejscowym planie zagospodarowania przestrzennego
419	18SU	strefa usługowa	Strefa wyznaczona na podstawie przeznaczenia terenu ustalonego w obowiązującym miejscowym planie zagospodarowania przestrzennego
420	19SU	strefa usługowa	Strefa wyznaczona na podstawie przeznaczenia terenu ustalonego w obowiązującym miejscowym planie zagospodarowania przestrzennego
421	20SU	strefa usługowa	Strefa wyznaczona na podstawie przeznaczenia terenu ustalonego w obowiązującym miejscowym planie zagospodarowania przestrzennego

422	21SU	strefa usługowa	Strefa wyznaczona na podstawie przeznaczenia terenu ustalonego w obowiązującym miejscowym planie zagospodarowania przestrzennego
423	22SU	strefa usługowa	Strefa wyznaczona na podstawie przeznaczenia terenu ustalonego w obowiązującym miejscowym planie zagospodarowania przestrzennego
424	23SU	strefa usługowa	Strefa wyznaczona na podstawie przeznaczenia terenu ustalonego w obowiązującym miejscowym planie zagospodarowania przestrzennego
425	24SU	strefa usługowa	Strefa wyznaczona na podstawie przeznaczenia terenu ustalonego w obowiązującym miejscowym planie zagospodarowania przestrzennego
426	25SU	strefa usługowa	Strefa wyznaczona na podstawie przeznaczenia terenu ustalonego w obowiązującym miejscowym planie zagospodarowania przestrzennego
427	26SU	strefa usługowa	Strefa wyznaczona na podstawie przeznaczenia terenu ustalonego w obowiązującym miejscowym planie zagospodarowania przestrzennego
428	27SU	strefa usługowa	Strefa wyznaczona na podstawie przeznaczenia terenu ustalonego w obowiązującym miejscowym planie zagospodarowania przestrzennego
429	28SU	strefa usługowa	Strefa wyznaczona na podstawie przeznaczenia terenu ustalonego w obowiązującym miejscowym planie zagospodarowania przestrzennego
430	29SU	strefa usługowa	Strefa wyznaczona na podstawie przeznaczenia terenu ustalonego w obowiązującym miejscowym planie zagospodarowania przestrzennego
431	30SU	strefa usługowa	Strefa wyznaczona na podstawie przeznaczenia terenu ustalonego w obowiązującym miejscowym planie zagospodarowania przestrzennego
432	31SU	strefa usługowa	Strefa wyznaczona na podstawie przeznaczenia terenu ustalonego w obowiązującym miejscowym planie zagospodarowania przestrzennego
433	32SU	strefa usługowa	Strefa wyznaczona na podstawie przeznaczenia terenu ustalonego w obowiązującym miejscowym planie zagospodarowania przestrzennego
434	33SU	strefa usługowa	Strefa wyznaczona na podstawie przeznaczenia terenu ustalonego w obowiązującym miejscowym planie zagospodarowania przestrzennego
435	34SU	strefa usługowa	Strefa wyznaczona na podstawie przeznaczenia terenu ustalonego w obowiązującym miejscowym planie zagospodarowania przestrzennego
436	35SU	strefa usługowa	Strefa wyznaczona na podstawie przeznaczenia terenu ustalonego w obowiązującym miejscowym planie zagospodarowania przestrzennego
437	36SU	strefa usługowa	Strefa wyznaczona na podstawie przeznaczenia terenu ustalonego w obowiązującym miejscowym planie zagospodarowania przestrzennego
438	37SU	strefa usługowa	Strefa wyznaczona na podstawie przeznaczenia terenu ustalonego w obowiązującym miejscowym planie zagospodarowania przestrzennego
439	38SU	strefa usługowa	Strefa wyznaczona na podstawie przeznaczenia terenu ustalonego w obowiązującym miejscowym planie zagospodarowania przestrzennego
440	39SU	strefa usługowa	Strefa wyznaczona na podstawie przeznaczenia terenu ustalonego w obowiązującym miejscowym planie zagospodarowania przestrzennego
441	40SU	strefa usługowa	Strefa wyznaczona na podstawie przeznaczenia terenu ustalonego w obowiązującym miejscowym planie zagospodarowania przestrzennego
442	41SU	strefa usługowa	Strefa wyznaczona na podstawie przeznaczenia terenu ustalonego w obowiązującym miejscowym planie zagospodarowania przestrzennego
443	42SU	strefa usługowa	Strefa wyznaczona na podstawie przeznaczenia terenu ustalonego w obowiązującym miejscowym planie zagospodarowania przestrzennego
444	43SU	strefa usługowa	Strefa wyznaczona na podstawie przeznaczenia terenu ustalonego w obowiązującym miejscowym planie zagospodarowania przestrzennego
445	44SU	strefa usługowa	Strefa wyznaczona na podstawie przeznaczenia terenu ustalonego w obowiązującym miejscowym planie zagospodarowania przestrzennego
446	45SU	strefa usługowa	Strefa wyznaczona na podstawie przeznaczenia terenu ustalonego w obowiązującym miejscowym planie zagospodarowania przestrzennego
447	46SU	strefa usługowa	Strefa wyznaczona na podstawie przeznaczenia terenu ustalonego w obowiązującym miejscowym planie zagospodarowania przestrzennego

448	47SU	strefa usługowa	Strefa wyznaczona na podstawie przeznaczenia terenu ustalonego w obowiązującym miejscowym planie zagospodarowania przestrzennego
449	48SU	strefa usługowa	Strefa wyznaczona na podstawie przeznaczenia terenu ustalonego w obowiązującym miejscowym planie zagospodarowania przestrzennego
450	49SU	strefa usługowa	Strefa wyznaczona na podstawie przeznaczenia terenu ustalonego w obowiązującym miejscowym planie zagospodarowania przestrzennego
451	50SU	strefa usługowa	Strefa wyznaczona na podstawie przeznaczenia terenu ustalonego w obowiązującym miejscowym planie zagospodarowania przestrzennego
452	51SU	strefa usługowa	Strefa wyznaczona na podstawie przeznaczenia terenu ustalonego w obowiązującym miejscowym planie zagospodarowania przestrzennego
453	52SU	strefa usługowa	Strefa wyznaczona na podstawie przeznaczenia terenu ustalonego w obowiązującym miejscowym planie zagospodarowania przestrzennego
454	53SU	strefa usługowa	Strefa wyznaczona na podstawie przeznaczenia terenu ustalonego w obowiązującym miejscowym planie zagospodarowania przestrzennego
455	54SU	strefa usługowa	Strefa wyznaczona na podstawie przeznaczenia terenu ustalonego w obowiązującym miejscowym planie zagospodarowania przestrzennego
456	55SU	strefa usługowa	Strefa wyznaczona na podstawie przeznaczenia terenu ustalonego w obowiązującym miejscowym planie zagospodarowania przestrzennego
457	56SU	strefa usługowa	Strefa wyznaczona na podstawie przeznaczenia terenu ustalonego w obowiązującym miejscowym planie zagospodarowania przestrzennego
458	57SU	strefa usługowa	Strefa wyznaczona na podstawie przeznaczenia terenu ustalonego w obowiązującym miejscowym planie zagospodarowania przestrzennego
459	58SU	strefa usługowa	Strefa wyznaczona na podstawie przeznaczenia terenu ustalonego w obowiązującym miejscowym planie zagospodarowania przestrzennego
460	59SU	strefa usługowa	Strefa wyznaczona na podstawie przeznaczenia terenu ustalonego w obowiązującym miejscowym planie zagospodarowania przestrzennego
461	60SU	strefa usługowa	Strefa wyznaczona na podstawie przeznaczenia terenu ustalonego w obowiązującym miejscowym planie zagospodarowania przestrzennego
462	61SU	strefa usługowa	Strefa wyznaczona na podstawie przeznaczenia terenu ustalonego w obowiązującym miejscowym planie zagospodarowania przestrzennego
463	62SU	strefa usługowa	Strefa wyznaczona na podstawie przeznaczenia terenu ustalonego w obowiązującym miejscowym planie zagospodarowania przestrzennego
464	63SU	strefa usługowa	Strefa wyznaczona na podstawie przeznaczenia terenu ustalonego w obowiązującym miejscowym planie zagospodarowania przestrzennego
465	64SU	strefa usługowa	Strefa wyznaczona na podstawie przeznaczenia terenu ustalonego w obowiązującym miejscowym planie zagospodarowania przestrzennego
466	65SU	strefa usługowa	Strefa wyznaczona na podstawie przeznaczenia terenu ustalonego w obowiązującym miejscowym planie zagospodarowania przestrzennego
467	66SU	strefa usługowa	Strefa wyznaczona na podstawie przeznaczenia terenu ustalonego w obowiązującym miejscowym planie zagospodarowania przestrzennego
468	67SU	strefa usługowa	Strefa wyznaczona na podstawie przeznaczenia terenu ustalonego w obowiązującym miejscowym planie zagospodarowania przestrzennego
469	68SU	strefa usługowa	Strefa wyznaczona na podstawie przeznaczenia terenu ustalonego w obowiązującym miejscowym planie zagospodarowania przestrzennego
470	69SU	strefa usługowa	Strefa wyznaczona na podstawie przeznaczenia terenu ustalonego w obowiązującym miejscowym planie zagospodarowania przestrzennego
471	70SU	strefa usługowa	Strefa wyznaczona na podstawie przeznaczenia terenu ustalonego w obowiązującym miejscowym planie zagospodarowania przestrzennego
472	71SU	strefa usługowa	Strefa wyznaczona na podstawie przeznaczenia terenu ustalonego w obowiązującym miejscowym planie zagospodarowania przestrzennego
473	72SU	strefa usługowa	Strefa wyznaczona na podstawie przeznaczenia terenu ustalonego w obowiązującym miejscowym planie zagospodarowania przestrzennego
474	73SU	strefa usługowa	Strefa wyznaczona na podstawie faktycznego zagospodarowania terenu

475	74SU	strefa usługowa	Strefa wyznaczona na podstawie przeznaczenia terenu ustalonego w obowiązującym miejscowym planie zagospodarowania przestrzennego
476	75SU	strefa usługowa	Strefa wyznaczona na podstawie przeznaczenia terenu ustalonego w obowiązującym miejscowym planie zagospodarowania przestrzennego
477	76SU	strefa usługowa	Strefa wyznaczona na podstawie art. 13d ustawy - obowiązujący plan miejscowy oraz obszar uzupełnienia zabudowy
478	77SU	strefa usługowa	Strefa wyznaczona na podstawie przeznaczenia terenu ustalonego w obowiązującym miejscowym planie zagospodarowania przestrzennego
479	78SU	strefa usługowa	Strefa wyznaczona na podstawie przeznaczenia terenu ustalonego w obowiązującym miejscowym planie zagospodarowania przestrzennego
480	79SU	strefa usługowa	Strefa wyznaczona na podstawie przeznaczenia terenu ustalonego w obowiązującym miejscowym planie zagospodarowania przestrzennego oraz złożonego wniosku
481	80SU	strefa usługowa	Strefa wyznaczona na podstawie przeznaczenia terenu ustalonego w obowiązującym miejscowym planie zagospodarowania przestrzennego
482	81SU	strefa usługowa	Strefa wyznaczona na podstawie przeznaczenia terenu ustalonego w obowiązującym miejscowym planie zagospodarowania przestrzennego
483	82SU	strefa usługowa	Strefa wyznaczona na podstawie projektu planu miejscowego będącego w trakcie opracowania
484	83SU	strefa usługowa	Strefa wyznaczona na podstawie przeznaczenia terenu ustalonego w obowiązującym miejscowym planie zagospodarowania przestrzennego
485	84SU	strefa usługowa	Strefa wyznaczona na podstawie: - projektu planu miejscowego będącego w trakcie opracowania
486	85SU	strefa usługowa	Strefa wyznaczona na podstawie projektu planu miejscowego będącego w trakcie opracowania
487	86SU	strefa usługowa	Strefa wyznaczona na podstawie projektu planu miejscowego będącego w trakcie opracowania
488	87SU	strefa usługowa	Strefa wyznaczona na podstawie przeznaczenia terenu ustalonego w obowiązującym miejscowym planie zagospodarowania przestrzennego
489	88SU	strefa usługowa	Strefa wyznaczona na podstawie przeznaczenia terenu ustalonego w obowiązującym miejscowym planie zagospodarowania przestrzennego
490	89SU	strefa usługowa	Strefa wyznaczona na podstawie przeznaczenia terenu ustalonego w obowiązującym miejscowym planie zagospodarowania przestrzennego
491	90SU	strefa usługowa	Strefa wyznaczona na podstawie przeznaczenia terenu ustalonego w obowiązującym miejscowym planie zagospodarowania przestrzennego
492	91SU	strefa usługowa	Strefa wyznaczona na podstawie przeznaczenia terenu ustalonego w obowiązującym miejscowym planie zagospodarowania przestrzennego
493	92SU	strefa usługowa	Strefa wyznaczona na podstawie przeznaczenia terenu ustalonego w obowiązującym miejscowym planie zagospodarowania przestrzennego
494	93SU	strefa usługowa	Strefa wyznaczona na podstawie przeznaczenia terenu ustalonego w obowiązującym miejscowym planie zagospodarowania przestrzennego
495	94SU	strefa usługowa	Strefa wyznaczona na podstawie przeznaczenia terenu ustalonego w obowiązującym miejscowym planie zagospodarowania przestrzennego
496	95SU	strefa usługowa	Strefa wyznaczona na podstawie przeznaczenia terenu ustalonego w obowiązującym miejscowym planie zagospodarowania przestrzennego
497	96SU	strefa usługowa	Strefa wyznaczona na podstawie przeznaczenia terenu ustalonego w obowiązującym miejscowym planie zagospodarowania przestrzennego
498	97SU	strefa usługowa	Strefa wyznaczona na podstawie przeznaczenia terenu ustalonego w obowiązującym miejscowym planie zagospodarowania przestrzennego
499	98SU	strefa usługowa	Strefa wyznaczona na podstawie przeznaczenia terenu ustalonego w obowiązującym miejscowym planie zagospodarowania przestrzennego
500	99SU	strefa usługowa	Strefa wyznaczona na podstawie przeznaczenia terenu ustalonego w obowiązującym miejscowym planie zagospodarowania przestrzennego
501	100SU	strefa usługowa	Strefa wyznaczona na podstawie przeznaczenia terenu ustalonego w obowiązującym miejscowym planie zagospodarowania przestrzennego

502	101SU	strefa usługowa	Strefa wyznaczona na podstawie przeznaczenia terenu ustalonego w obowiązującym miejscowym planie zagospodarowania przestrzennego
503	102SU	strefa usługowa	Strefa wyznaczona na podstawie przeznaczenia terenu ustalonego w obowiązującym miejscowym planie zagospodarowania przestrzennego
504	103SU	strefa usługowa	Strefa wyznaczona na podstawie przeznaczenia terenu ustalonego w obowiązującym miejscowym planie zagospodarowania przestrzennego
505	104SU	strefa usługowa	Strefa wyznaczona na podstawie przeznaczenia terenu ustalonego w obowiązującym miejscowym planie zagospodarowania przestrzennego
506	105SU	strefa usługowa	Strefa wyznaczona na podstawie przeznaczenia terenu ustalonego w obowiązującym miejscowym planie zagospodarowania przestrzennego
507	106SU	strefa usługowa	Strefa wyznaczona na podstawie przeznaczenia terenu ustalonego w obowiązującym miejscowym planie zagospodarowania przestrzennego
508	108SU	strefa usługowa	Strefa wyznaczona na podstawie przeznaczenia terenu ustalonego w obowiązującym miejscowym planie zagospodarowania przestrzennego
509	1SH	strefa handlu wielkopowierzchniowego	Strefa wyznaczona na podstawie przeznaczenia terenu ustalonego w obowiązującym miejscowym planie zagospodarowania przestrzennego
510	2SH	strefa handlu wielkopowierzchniowego	Strefa wyznaczona na podstawie przeznaczenia terenu ustalonego w obowiązującym miejscowym planie zagospodarowania przestrzennego oraz złożonego wniosku
511	3SH	strefa handlu wielkopowierzchniowego	Strefa wyznaczona na podstawie przeznaczenia terenu ustalonego w obowiązującym miejscowym planie zagospodarowania przestrzennego
512	4SH	strefa handlu wielkopowierzchniowego	Strefa wyznaczona na podstawie przeznaczenia terenu ustalonego w obowiązującym miejscowym planie zagospodarowania przestrzennego
513	5SH	strefa handlu wielkopowierzchniowego	Strefa wyznaczona na podstawie przeznaczenia terenu ustalonego w obowiązującym miejscowym planie zagospodarowania przestrzennego
514	6SH	strefa handlu wielkopowierzchniowego	Strefa wyznaczona na podstawie przeznaczenia terenu ustalonego w obowiązującym miejscowym planie zagospodarowania przestrzennego
515	7SH	strefa handlu wielkopowierzchniowego	Strefa wyznaczona na podstawie przeznaczenia terenu ustalonego w obowiązującym miejscowym planie zagospodarowania przestrzennego
516	1SP	strefa gospodarcza	Strefa wyznaczona na podstawie przeznaczenia terenu ustalonego w obowiązującym miejscowym planie zagospodarowania przestrzennego
517	2SP	strefa gospodarcza	Strefa wyznaczona na podstawie przeznaczenia terenu ustalonego w obowiązującym miejscowym planie zagospodarowania przestrzennego oraz faktycznego zagospodarowania terenu
518	3SP	strefa gospodarcza	Strefa wyznaczona na podstawie przeznaczenia terenu ustalonego w obowiązującym miejscowym planie zagospodarowania przestrzennego
519	4SP	strefa gospodarcza	Strefa wyznaczona na podstawie przeznaczenia terenu ustalonego w obowiązującym miejscowym planie zagospodarowania przestrzennego
520	5SP	strefa gospodarcza	Strefa wyznaczona na podstawie przeznaczenia terenu ustalonego w obowiązującym miejscowym planie zagospodarowania przestrzennego
521	6SP	strefa gospodarcza	Strefa wyznaczona na podstawie przeznaczenia terenu ustalonego w obowiązującym miejscowym planie zagospodarowania przestrzennego
522	7SP	strefa gospodarcza	Strefa wyznaczona na podstawie przeznaczenia terenu ustalonego w obowiązującym miejscowym planie zagospodarowania przestrzennego
523	8SP	strefa gospodarcza	Strefa wyznaczona na podstawie przeznaczenia terenu ustalonego w obowiązującym miejscowym planie zagospodarowania przestrzennego
524	9SP	strefa gospodarcza	Strefa wyznaczona na podstawie przeznaczenia terenu ustalonego w obowiązującym miejscowym planie zagospodarowania przestrzennego
525	10SP	strefa gospodarcza	Strefa wyznaczona na podstawie przeznaczenia terenu ustalonego w obowiązującym miejscowym planie zagospodarowania przestrzennego
526	11SP	strefa gospodarcza	Strefa wyznaczona na podstawie przeznaczenia terenu ustalonego w obowiązującym miejscowym planie zagospodarowania przestrzennego
527	12SP	strefa gospodarcza	Strefa wyznaczona na podstawie przeznaczenia terenu ustalonego w obowiązującym miejscowym planie zagospodarowania przestrzennego

528	13SP	strefa gospodarcza	Strefa wyznaczona na podstawie przeznaczenia terenu ustalonego w obowiązującym miejscowym planie zagospodarowania przestrzennego
529	14SP	strefa gospodarcza	Strefa wyznaczona na podstawie przeznaczenia terenu ustalonego w obowiązującym miejscowym planie zagospodarowania przestrzennego
530	15SP	strefa gospodarcza	Strefa wyznaczona na podstawie przeznaczenia terenu ustalonego w obowiązującym miejscowym planie zagospodarowania przestrzennego
531	16SP	strefa gospodarcza	Strefa wyznaczona na podstawie przeznaczenia terenu ustalonego w obowiązującym miejscowym planie zagospodarowania przestrzennego
532	17SP	strefa gospodarcza	Strefa wyznaczona na podstawie przeznaczenia terenu ustalonego w obowiązującym miejscowym planie zagospodarowania przestrzennego
533	18SP	strefa gospodarcza	Strefa wyznaczona na podstawie przeznaczenia terenu ustalonego w obowiązującym miejscowym planie zagospodarowania przestrzennego
534	19SP	strefa gospodarcza	Strefa wyznaczona na podstawie przeznaczenia terenu ustalonego w obowiązującym miejscowym planie zagospodarowania przestrzennego
535	20SP	strefa gospodarcza	Strefa wyznaczona na podstawie przeznaczenia terenu ustalonego w obowiązującym miejscowym planie zagospodarowania przestrzennego
536	21SP	strefa gospodarcza	Strefa wyznaczona na podstawie przeznaczenia terenu ustalonego w obowiązującym miejscowym planie zagospodarowania przestrzennego
537	22SP	strefa gospodarcza	Strefa wyznaczona na podstawie przeznaczenia terenu ustalonego w obowiązującym miejscowym planie zagospodarowania przestrzennego oraz złożonego wniosku
538	23SP	strefa gospodarcza	Strefa wyznaczona na podstawie przeznaczenia terenu ustalonego w obowiązującym miejscowym planie zagospodarowania przestrzennego
539	24SP	strefa gospodarcza	Strefa wyznaczona na podstawie art. 13d ustawy - obowiązujący plan miejscowy oraz obszar uzupełnienia zabudowy
540	25SP	strefa gospodarcza	Strefa wyznaczona na podstawie przeznaczenia terenu ustalonego w obowiązującym miejscowym planie zagospodarowania przestrzennego
541	26SP	strefa gospodarcza	Strefa wyznaczona na podstawie przeznaczenia terenu ustalonego w obowiązującym miejscowym planie zagospodarowania przestrzennego
542	27SP	strefa gospodarcza	Strefa wyznaczona na podstawie przeznaczenia terenu ustalonego w obowiązującym miejscowym planie zagospodarowania przestrzennego
543	28SP	strefa gospodarcza	Strefa wyznaczona na podstawie przeznaczenia terenu ustalonego w obowiązującym miejscowym planie zagospodarowania przestrzennego
544	29SP	strefa gospodarcza	Strefa wyznaczona na podstawie przeznaczenia terenu ustalonego w obowiązującym miejscowym planie zagospodarowania przestrzennego
545	30SP	strefa gospodarcza	Strefa wyznaczona na podstawie przeznaczenia terenu ustalonego w obowiązującym miejscowym planie zagospodarowania przestrzennego
546	31SP	strefa gospodarcza	Strefa wyznaczona na podstawie przeznaczenia terenu ustalonego w obowiązującym miejscowym planie zagospodarowania przestrzennego
547	32SP	strefa gospodarcza	Strefa wyznaczona na podstawie przeznaczenia terenu ustalonego w obowiązującym miejscowym planie zagospodarowania przestrzennego
548	33SP	strefa gospodarcza	Strefa wyznaczona na podstawie przeznaczenia terenu ustalonego w obowiązującym miejscowym planie zagospodarowania przestrzennego oraz złożonego wniosku
549	34SP	strefa gospodarcza	Strefa wyznaczona na podstawie przeznaczenia terenu ustalonego w obowiązującym miejscowym planie zagospodarowania przestrzennego
550	35SP	strefa gospodarcza	Strefa wyznaczona na podstawie przeznaczenia terenu ustalonego w obowiązującym miejscowym planie zagospodarowania przestrzennego
551	36SP	strefa gospodarcza	Strefa wyznaczona na podstawie przeznaczenia terenu ustalonego w obowiązującym miejscowym planie zagospodarowania przestrzennego
552	37SP	strefa gospodarcza	Strefa wyznaczona na podstawie przeznaczenia terenu ustalonego w obowiązującym miejscowym planie zagospodarowania przestrzennego
553	38SP	strefa gospodarcza	Strefa wyznaczona na podstawie przeznaczenia terenu ustalonego w obowiązującym miejscowym planie zagospodarowania przestrzennego

554	39SP	strefa gospodarcza	Strefa wyznaczona na podstawie przeznaczenia terenu ustalonego w obowiązującym miejscowym planie zagospodarowania przestrzennego
555	40SP	strefa gospodarcza	Strefa wyznaczona na podstawie przeznaczenia terenu ustalonego w obowiązującym miejscowym planie zagospodarowania przestrzennego
556	41SP	strefa gospodarcza	Strefa wyznaczona na podstawie przeznaczenia terenu ustalonego w obowiązującym miejscowym planie zagospodarowania przestrzennego
557	42SP	strefa gospodarcza	Strefa wyznaczona na podstawie przeznaczenia terenu ustalonego w obowiązującym miejscowym planie zagospodarowania przestrzennego
558	43SP	strefa gospodarcza	Strefa wyznaczona na podstawie przeznaczenia terenu ustalonego w obowiązującym miejscowym planie zagospodarowania przestrzennego
559	44SP	strefa gospodarcza	Strefa wyznaczona na podstawie przeznaczenia terenu ustalonego w obowiązującym miejscowym planie zagospodarowania przestrzennego
560	45SP	strefa gospodarcza	Strefa wyznaczona na podstawie przeznaczenia terenu ustalonego w obowiązującym miejscowym planie zagospodarowania przestrzennego
561	46SP	strefa gospodarcza	Strefa wyznaczona na podstawie przeznaczenia terenu ustalonego w obowiązującym miejscowym planie zagospodarowania przestrzennego
562	47SP	strefa gospodarcza	Strefa wyznaczona na podstawie przeznaczenia terenu ustalonego w obowiązującym miejscowym planie zagospodarowania przestrzennego
563	48SP	strefa gospodarcza	Strefa wyznaczona na podstawie przeznaczenia terenu ustalonego w obowiązującym miejscowym planie zagospodarowania przestrzennego
564	49SP	strefa gospodarcza	Strefa wyznaczona na podstawie przeznaczenia terenu ustalonego w obowiązującym miejscowym planie zagospodarowania przestrzennego
565	50SP	strefa gospodarcza	Strefa wyznaczona na podstawie przeznaczenia terenu ustalonego w obowiązującym miejscowym planie zagospodarowania przestrzennego
566	51SP	strefa gospodarcza	Strefa wyznaczona na podstawie przeznaczenia terenu ustalonego w obowiązującym miejscowym planie zagospodarowania przestrzennego
567	52SP	strefa gospodarcza	Strefa wyznaczona na podstawie przeznaczenia terenu ustalonego w obowiązującym miejscowym planie zagospodarowania przestrzennego
568	53SP	strefa gospodarcza	Strefa wyznaczona na podstawie przeznaczenia terenu ustalonego w obowiązującym miejscowym planie zagospodarowania przestrzennego
569	54SP	strefa gospodarcza	Strefa wyznaczona na podstawie przeznaczenia terenu ustalonego w obowiązującym miejscowym planie zagospodarowania przestrzennego
570	55SP	strefa gospodarcza	Strefa wyznaczona na podstawie przeznaczenia terenu ustalonego w obowiązującym miejscowym planie zagospodarowania przestrzennego
571	56SP	strefa gospodarcza	Strefa wyznaczona na podstawie przeznaczenia terenu ustalonego w obowiązującym miejscowym planie zagospodarowania przestrzennego
572	57SP	strefa gospodarcza	Strefa wyznaczona na podstawie przeznaczenia terenu ustalonego w obowiązującym miejscowym planie zagospodarowania przestrzennego
573	58SP	strefa gospodarcza	Strefa wyznaczona na podstawie przeznaczenia terenu ustalonego w obowiązującym miejscowym planie zagospodarowania przestrzennego
574	59SP	strefa gospodarcza	Strefa wyznaczona na podstawie przeznaczenia terenu ustalonego w obowiązującym miejscowym planie zagospodarowania przestrzennego
575	60SP	strefa gospodarcza	Strefa wyznaczona na podstawie przeznaczenia terenu ustalonego w obowiązującym miejscowym planie zagospodarowania przestrzennego oraz złożonego wniosku
576	61SP	strefa gospodarcza	Strefa wyznaczona na podstawie przeznaczenia terenu ustalonego w obowiązującym miejscowym planie zagospodarowania przestrzennego
577	62SP	strefa gospodarcza	Strefa wyznaczona na podstawie przeznaczenia terenu ustalonego w obowiązującym miejscowym planie zagospodarowania przestrzennego
578	63SP	strefa gospodarcza	Strefa wyznaczona na podstawie przeznaczenia terenu ustalonego w obowiązującym miejscowym planie zagospodarowania przestrzennego oraz złożonego wniosku
579	64SP	strefa gospodarcza	Strefa wyznaczona na podstawie przeznaczenia terenu ustalonego w obowiązującym miejscowym planie zagospodarowania przestrzennego

580	65SP	strefa gospodarcza	Strefa wyznaczona na podstawie przeznaczenia terenu ustalonego w obowiązującym miejscowym planie zagospodarowania przestrzennego
581	66SP	strefa gospodarcza	Strefa wyznaczona na podstawie przeznaczenia terenu ustalonego w obowiązującym miejscowym planie zagospodarowania przestrzennego
582	67SP	strefa gospodarcza	Strefa wyznaczona na podstawie przeznaczenia terenu ustalonego w obowiązującym miejscowym planie zagospodarowania przestrzennego
583	68SP	strefa gospodarcza	Strefa wyznaczona na podstawie przeznaczenia terenu ustalonego w obowiązującym miejscowym planie zagospodarowania przestrzennego
584	69SP	strefa gospodarcza	Strefa wyznaczona na podstawie przeznaczenia terenu ustalonego w obowiązującym miejscowym planie zagospodarowania przestrzennego
585	70SP	strefa gospodarcza	Strefa wyznaczona na podstawie przeznaczenia terenu ustalonego w obowiązującym miejscowym planie zagospodarowania przestrzennego oraz złożonego wniosku
586	71SP	strefa gospodarcza	Strefa wyznaczona na podstawie przeznaczenia terenu ustalonego w obowiązującym miejscowym planie zagospodarowania przestrzennego
587	72SP	strefa gospodarcza	Strefa wyznaczona na podstawie przeznaczenia terenu ustalonego w obowiązującym miejscowym planie zagospodarowania przestrzennego
588	73SP	strefa gospodarcza	Strefa wyznaczona na podstawie przeznaczenia terenu ustalonego w obowiązującym miejscowym planie zagospodarowania przestrzennego
589	74SP	strefa gospodarcza	Strefa wyznaczona na podstawie przeznaczenia terenu ustalonego w obowiązującym miejscowym planie zagospodarowania przestrzennego
590	75SP	strefa gospodarcza	Strefa wyznaczona na podstawie przeznaczenia terenu ustalonego w obowiązującym miejscowym planie zagospodarowania przestrzennego
591	76SP	strefa gospodarcza	Strefa wyznaczona na podstawie przeznaczenia terenu ustalonego w obowiązującym miejscowym planie zagospodarowania przestrzennego
592	77SP	strefa gospodarcza	Strefa wyznaczona na podstawie przeznaczenia terenu ustalonego w obowiązującym miejscowym planie zagospodarowania przestrzennego
593	78SP	strefa gospodarcza	Strefa wyznaczona na podstawie przeznaczenia terenu ustalonego w obowiązującym miejscowym planie zagospodarowania przestrzennego
594	79SP	strefa gospodarcza	Strefa wyznaczona na podstawie przeznaczenia terenu ustalonego w obowiązującym miejscowym planie zagospodarowania przestrzennego
595	80SP	strefa gospodarcza	Strefa wyznaczona na podstawie przeznaczenia terenu ustalonego w obowiązującym miejscowym planie zagospodarowania przestrzennego
596	81SP	strefa gospodarcza	Strefa wyznaczona na podstawie przeznaczenia terenu ustalonego w obowiązującym miejscowym planie zagospodarowania przestrzennego
597	82SP	strefa gospodarcza	Strefa wyznaczona na podstawie przeznaczenia terenu ustalonego w obowiązującym miejscowym planie zagospodarowania przestrzennego
598	83SP	strefa gospodarcza	Strefa wyznaczona na podstawie przeznaczenia terenu ustalonego w obowiązującym miejscowym planie zagospodarowania przestrzennego
599	1SR	strefa produkcji rolniczej	Strefa wyznaczona na podstawie przeznaczenia terenu ustalonego w obowiązującym miejscowym planie zagospodarowania przestrzennego
600	2SR	strefa produkcji rolniczej	Strefa wyznaczona na podstawie przeznaczenia terenu ustalonego w obowiązującym miejscowym planie zagospodarowania przestrzennego
601	3SR	strefa produkcji rolniczej	Strefa wyznaczona na podstawie przeznaczenia terenu ustalonego w obowiązującym miejscowym planie zagospodarowania przestrzennego
602	4SR	strefa produkcji rolniczej	Strefa wyznaczona na podstawie przeznaczenia terenu ustalonego w obowiązującym miejscowym planie zagospodarowania przestrzennego
603	1SI	strefa infrastrukturalna	Strefa wyznaczona na podstawie przeznaczenia terenu ustalonego w obowiązującym miejscowym planie zagospodarowania przestrzennego
604	2SI	strefa infrastrukturalna	Strefa wyznaczona na podstawie przeznaczenia terenu ustalonego w obowiązującym miejscowym planie zagospodarowania przestrzennego
605	3SI	strefa infrastrukturalna	Strefa wyznaczona na podstawie faktycznego zagospodarowania terenu
606	4SI	strefa infrastrukturalna	Strefa wyznaczona na podstawie przeznaczenia terenu ustalonego w obowiązującym miejscowym planie zagospodarowania przestrzennego

607	5SI	strefa infrastrukturalna	Strefa wyznaczona na podstawie przeznaczenia terenu ustalonego w obowiązującym miejscowym planie zagospodarowania przestrzennego
608	6SI	strefa infrastrukturalna	Strefa wyznaczona na podstawie przeznaczenia terenu ustalonego w obowiązującym miejscowym planie zagospodarowania przestrzennego
609	7SI	strefa infrastrukturalna	Strefa wyznaczona na podstawie przeznaczenia terenu ustalonego w obowiązującym miejscowym planie zagospodarowania przestrzennego
610	8SI	strefa infrastrukturalna	Strefa wyznaczona na podstawie faktycznego zagospodarowania terenu
611	9SI	strefa infrastrukturalna	Strefa wyznaczona na podstawie przeznaczenia terenu ustalonego w obowiązującym miejscowym planie zagospodarowania przestrzennego
612	10SI	strefa infrastrukturalna	Strefa wyznaczona na podstawie przeznaczenia terenu ustalonego w obowiązującym miejscowym planie zagospodarowania przestrzennego
613	11SI	strefa infrastrukturalna	Strefa wyznaczona na podstawie przeznaczenia terenu ustalonego w obowiązującym miejscowym planie zagospodarowania przestrzennego
614	12SI	strefa infrastrukturalna	Strefa wyznaczona na podstawie przeznaczenia terenu ustalonego w obowiązującym miejscowym planie zagospodarowania przestrzennego
615	13SI	strefa infrastrukturalna	Strefa wyznaczona na podstawie przeznaczenia terenu ustalonego w obowiązującym miejscowym planie zagospodarowania przestrzennego
616	14SI	strefa infrastrukturalna	Strefa wyznaczona na podstawie przeznaczenia terenu ustalonego w obowiązującym miejscowym planie zagospodarowania przestrzennego
617	15SI	strefa infrastrukturalna	Strefa wyznaczona na podstawie przeznaczenia terenu ustalonego w obowiązującym miejscowym planie zagospodarowania przestrzennego
618	16SI	strefa infrastrukturalna	Strefa wyznaczona na podstawie przeznaczenia terenu ustalonego w obowiązującym miejscowym planie zagospodarowania przestrzennego
619	17SI	strefa infrastrukturalna	Strefa wyznaczona na podstawie przeznaczenia terenu ustalonego w obowiązującym miejscowym planie zagospodarowania przestrzennego
620	18SI	strefa infrastrukturalna	Strefa wyznaczona na podstawie przeznaczenia terenu ustalonego w obowiązującym miejscowym planie zagospodarowania przestrzennego
621	19SI	strefa infrastrukturalna	Strefa wyznaczona na podstawie złożonego wniosku
622	20SI	strefa infrastrukturalna	Strefa wyznaczona na podstawie przeznaczenia terenu ustalonego w obowiązującym miejscowym planie zagospodarowania przestrzennego
623	21SI	strefa infrastrukturalna	Strefa wyznaczona na podstawie przeznaczenia terenu ustalonego w obowiązującym miejscowym planie zagospodarowania przestrzennego
624	22SI	strefa infrastrukturalna	Strefa wyznaczona na podstawie przeznaczenia terenu ustalonego w obowiązującym miejscowym planie zagospodarowania przestrzennego
625	23SI	strefa infrastrukturalna	Strefa wyznaczona na podstawie przeznaczenia terenu ustalonego w obowiązującym miejscowym planie zagospodarowania przestrzennego
626	24SI	strefa infrastrukturalna	Strefa wyznaczona na podstawie planowanej lokalizacji inwestycji
627	25SI	strefa infrastrukturalna	Strefa wyznaczona na podstawie przeznaczenia terenu ustalonego w obowiązującym miejscowym planie zagospodarowania przestrzennego
628	26SI	strefa infrastrukturalna	Strefa wyznaczona na podstawie przeznaczenia terenu ustalonego w obowiązującym miejscowym planie zagospodarowania przestrzennego
629	27SI	strefa infrastrukturalna	Strefa wyznaczona na podstawie przeznaczenia terenu ustalonego w obowiązującym miejscowym planie zagospodarowania przestrzennego
630	28SI	strefa infrastrukturalna	Strefa wyznaczona na podstawie przeznaczenia terenu ustalonego w obowiązującym miejscowym planie zagospodarowania przestrzennego
631	29SI	strefa infrastrukturalna	Strefa wyznaczona na podstawie przeznaczenia terenu ustalonego w obowiązującym miejscowym planie zagospodarowania przestrzennego
632	30SI	strefa infrastrukturalna	Strefa wyznaczona na podstawie przeznaczenia terenu ustalonego w obowiązującym miejscowym planie zagospodarowania przestrzennego
633	31SI	strefa infrastrukturalna	Strefa wyznaczona na podstawie przeznaczenia terenu ustalonego w obowiązującym miejscowym planie zagospodarowania przestrzennego
634	32SI	strefa infrastrukturalna	Strefa wyznaczona na podstawie przeznaczenia terenu ustalonego w obowiązującym miejscowym planie zagospodarowania przestrzennego

635	33SI	strefa infrastrukturalna	Strefa wyznaczona na podstawie przeznaczenia terenu ustalonego w obowiązującym miejscowym planie zagospodarowania przestrzennego
636	34SI	strefa infrastrukturalna	Strefa wyznaczona na podstawie przeznaczenia terenu ustalonego w obowiązującym miejscowym planie zagospodarowania przestrzennego
637	35SI	strefa infrastrukturalna	Strefa wyznaczona na podstawie przeznaczenia terenu ustalonego w obowiązującym miejscowym planie zagospodarowania przestrzennego oraz planowanych inwestycji
638	36SI	strefa infrastrukturalna	Strefa wyznaczona na podstawie przeznaczenia terenu ustalonego w obowiązującym miejscowym planie zagospodarowania przestrzennego oraz planowanych inwestycji
639	37SI	strefa infrastrukturalna	Strefa wyznaczona na podstawie faktycznego zagospodarowania terenu
640	1SN	strefa zieleni i rekreacji	Strefa wyznaczona na podstawie przeznaczenia terenu ustalonego w obowiązującym miejscowym planie zagospodarowania przestrzennego
641	2SN	strefa zieleni i rekreacji	Strefa wyznaczona na podstawie przeznaczenia terenu ustalonego w obowiązującym miejscowym planie zagospodarowania przestrzennego
642	3SN	strefa zieleni i rekreacji	Strefa wyznaczona na podstawie przeznaczenia terenu ustalonego w obowiązującym miejscowym planie zagospodarowania przestrzennego
643	4SN	strefa zieleni i rekreacji	Strefa wyznaczona na podstawie przeznaczenia terenu ustalonego w obowiązującym miejscowym planie zagospodarowania przestrzennego
644	5SN	strefa zieleni i rekreacji	Strefa wyznaczona na podstawie przeznaczenia terenu ustalonego w obowiązującym miejscowym planie zagospodarowania przestrzennego oraz faktycznego zagospodarowania terenu
645	6SN	strefa zieleni i rekreacji	Strefa wyznaczona na podstawie art. 13d ustawy - obowiązujący plan miejscowy oraz obszar uzupełnienia zabudowy
646	7SN	strefa zieleni i rekreacji	Strefa wyznaczona na podstawie przeznaczenia terenu ustalonego w obowiązującym miejscowym planie zagospodarowania przestrzennego
647	8SN	strefa zieleni i rekreacji	Strefa wyznaczona na podstawie przeznaczenia terenu ustalonego w obowiązującym miejscowym planie zagospodarowania przestrzennego
648	9SN	strefa zieleni i rekreacji	Strefa wyznaczona na podstawie przeznaczenia terenu ustalonego w obowiązującym miejscowym planie zagospodarowania przestrzennego
649	10SN	strefa zieleni i rekreacji	Strefa wyznaczona na podstawie przeznaczenia terenu ustalonego w obowiązującym miejscowym planie zagospodarowania przestrzennego
650	11SN	strefa zieleni i rekreacji	Strefa wyznaczona na podstawie przeznaczenia terenu ustalonego w obowiązującym miejscowym planie zagospodarowania przestrzennego
651	12SN	strefa zieleni i rekreacji	Strefa wyznaczona na podstawie przeznaczenia terenu ustalonego w obowiązującym miejscowym planie zagospodarowania przestrzennego
652	13SN	strefa zieleni i rekreacji	Strefa wyznaczona na podstawie przeznaczenia terenu ustalonego w obowiązującym miejscowym planie zagospodarowania przestrzennego
653	14SN	strefa zieleni i rekreacji	Strefa wyznaczona na podstawie przeznaczenia terenu ustalonego w obowiązującym miejscowym planie zagospodarowania przestrzennego
654	15SN	strefa zieleni i rekreacji	Strefa wyznaczona na podstawie przeznaczenia terenu ustalonego w obowiązującym miejscowym planie zagospodarowania przestrzennego
655	16SN	strefa zieleni i rekreacji	Strefa wyznaczona na podstawie przeznaczenia terenu ustalonego w obowiązującym miejscowym planie zagospodarowania przestrzennego
656	17SN	strefa zieleni i rekreacji	Strefa wyznaczona na podstawie przeznaczenia terenu ustalonego w obowiązującym miejscowym planie zagospodarowania przestrzennego
657	18SN	strefa zieleni i rekreacji	Strefa wyznaczona na podstawie przeznaczenia terenu ustalonego w obowiązującym miejscowym planie zagospodarowania przestrzennego
658	19SN	strefa zieleni i rekreacji	Strefa wyznaczona na podstawie przeznaczenia terenu ustalonego w obowiązującym miejscowym planie zagospodarowania przestrzennego
659	20SN	strefa zieleni i rekreacji	Strefa wyznaczona na podstawie przeznaczenia terenu ustalonego w obowiązującym miejscowym planie zagospodarowania przestrzennego
660	21SN	strefa zieleni i rekreacji	Strefa wyznaczona na podstawie przeznaczenia terenu ustalonego w obowiązującym miejscowym planie zagospodarowania przestrzennego

661	22SN	strefa zieleni i rekreacji	Strefa wyznaczona na podstawie przeznaczenia terenu ustalonego w obowiązującym miejscowym planie zagospodarowania przestrzennego
662	23SN	strefa zieleni i rekreacji	Strefa wyznaczona na podstawie przeznaczenia terenu ustalonego w obowiązującym miejscowym planie zagospodarowania przestrzennego
663	24SN	strefa zieleni i rekreacji	Strefa wyznaczona na podstawie przeznaczenia terenu ustalonego w obowiązującym miejscowym planie zagospodarowania przestrzennego
664	25SN	strefa zieleni i rekreacji	Strefa wyznaczona na podstawie przeznaczenia terenu ustalonego w obowiązującym miejscowym planie zagospodarowania przestrzennego
665	26SN	strefa zieleni i rekreacji	Strefa wyznaczona na podstawie przeznaczenia terenu ustalonego w obowiązującym miejscowym planie zagospodarowania przestrzennego
666	27SN	strefa zieleni i rekreacji	Strefa wyznaczona na podstawie przeznaczenia terenu ustalonego w obowiązującym miejscowym planie zagospodarowania przestrzennego
667	28SN	strefa zieleni i rekreacji	Strefa wyznaczona na podstawie przeznaczenia terenu ustalonego w obowiązującym miejscowym planie zagospodarowania przestrzennego
668	29SN	strefa zieleni i rekreacji	Strefa wyznaczona na podstawie przeznaczenia terenu ustalonego w obowiązującym miejscowym planie zagospodarowania przestrzennego
669	30SN	strefa zieleni i rekreacji	Strefa wyznaczona na podstawie przeznaczenia terenu ustalonego w obowiązującym miejscowym planie zagospodarowania przestrzennego
670	31SN	strefa zieleni i rekreacji	Strefa wyznaczona na podstawie przeznaczenia terenu ustalonego w obowiązującym miejscowym planie zagospodarowania przestrzennego
671	32SN	strefa zieleni i rekreacji	Strefa wyznaczona na podstawie przeznaczenia terenu ustalonego w obowiązującym miejscowym planie zagospodarowania przestrzennego
672	33SN	strefa zieleni i rekreacji	Strefa wyznaczona na podstawie przeznaczenia terenu ustalonego w obowiązującym miejscowym planie zagospodarowania przestrzennego
673	34SN	strefa zieleni i rekreacji	Strefa wyznaczona na podstawie przeznaczenia terenu ustalonego w obowiązującym miejscowym planie zagospodarowania przestrzennego
674	35SN	strefa zieleni i rekreacji	Strefa wyznaczona na podstawie przeznaczenia terenu ustalonego w obowiązującym miejscowym planie zagospodarowania przestrzennego
675	36SN	strefa zieleni i rekreacji	Strefa wyznaczona na podstawie przeznaczenia terenu ustalonego w obowiązującym miejscowym planie zagospodarowania przestrzennego
676	37SN	strefa zieleni i rekreacji	Strefa wyznaczona na podstawie przeznaczenia terenu ustalonego w obowiązującym miejscowym planie zagospodarowania przestrzennego
677	38SN	strefa zieleni i rekreacji	Strefa wyznaczona na podstawie przeznaczenia terenu ustalonego w obowiązującym miejscowym planie zagospodarowania przestrzennego
678	39SN	strefa zieleni i rekreacji	Strefa wyznaczona na podstawie art. 13d ustawy - obowiązujący plan miejscowy oraz obszar uzupełnienia zabudowy
679	40SN	strefa zieleni i rekreacji	Strefa wyznaczona na podstawie przeznaczenia terenu ustalonego w obowiązującym miejscowym planie zagospodarowania przestrzennego
680	41SN	strefa zieleni i rekreacji	Strefa wyznaczona na podstawie przeznaczenia terenu ustalonego w obowiązującym miejscowym planie zagospodarowania przestrzennego
681	42SN	strefa zieleni i rekreacji	Strefa wyznaczona na podstawie przeznaczenia terenu ustalonego w obowiązującym miejscowym planie zagospodarowania przestrzennego
682	43SN	strefa zieleni i rekreacji	Strefa wyznaczona na podstawie przeznaczenia terenu ustalonego w obowiązującym miejscowym planie zagospodarowania przestrzennego
683	44SN	strefa zieleni i rekreacji	Strefa wyznaczona na podstawie przeznaczenia terenu ustalonego w obowiązującym miejscowym planie zagospodarowania przestrzennego
684	45SN	strefa zieleni i rekreacji	Strefa wyznaczona na podstawie przeznaczenia terenu ustalonego w obowiązującym miejscowym planie zagospodarowania przestrzennego
685	46SN	strefa zieleni i rekreacji	Strefa wyznaczona na podstawie przeznaczenia terenu ustalonego w obowiązującym miejscowym planie zagospodarowania przestrzennego
686	47SN	strefa zieleni i rekreacji	Strefa wyznaczona na podstawie przeznaczenia terenu ustalonego w obowiązującym miejscowym planie zagospodarowania przestrzennego

687	48SN	strefa zieleni i rekreacji	Strefa wyznaczona na podstawie przeznaczenia terenu ustalonego w obowiązującym miejscowym planie zagospodarowania przestrzennego
688	49SN	strefa zieleni i rekreacji	Strefa wyznaczona na podstawie przeznaczenia terenu ustalonego w obowiązującym miejscowym planie zagospodarowania przestrzennego
689	50SN	strefa zieleni i rekreacji	Strefa wyznaczona na podstawie przeznaczenia terenu ustalonego w obowiązującym miejscowym planie zagospodarowania przestrzennego
690	51SN	strefa zieleni i rekreacji	Strefa wyznaczona na podstawie przeznaczenia terenu ustalonego w obowiązującym miejscowym planie zagospodarowania przestrzennego
691	52SN	strefa zieleni i rekreacji	Strefa wyznaczona na podstawie przeznaczenia terenu ustalonego w obowiązującym miejscowym planie zagospodarowania przestrzennego
692	53SN	strefa zieleni i rekreacji	Strefa wyznaczona na podstawie przeznaczenia terenu ustalonego w obowiązującym miejscowym planie zagospodarowania przestrzennego
693	54SN	strefa zieleni i rekreacji	Strefa wyznaczona na podstawie przeznaczenia terenu ustalonego w obowiązującym miejscowym planie zagospodarowania przestrzennego
694	55SN	strefa zieleni i rekreacji	Strefa wyznaczona na podstawie przeznaczenia terenu ustalonego w obowiązującym miejscowym planie zagospodarowania przestrzennego
695	56SN	strefa zieleni i rekreacji	Strefa wyznaczona na podstawie przeznaczenia terenu ustalonego w obowiązującym miejscowym planie zagospodarowania przestrzennego
696	57SN	strefa zieleni i rekreacji	Strefa wyznaczona na podstawie przeznaczenia terenu ustalonego w obowiązującym miejscowym planie zagospodarowania przestrzennego
697	58SN	strefa zieleni i rekreacji	Strefa wyznaczona na podstawie przeznaczenia terenu ustalonego w obowiązującym miejscowym planie zagospodarowania przestrzennego
698	59SN	strefa zieleni i rekreacji	Strefa wyznaczona na podstawie przeznaczenia terenu ustalonego w obowiązującym miejscowym planie zagospodarowania przestrzennego
699	60SN	strefa zieleni i rekreacji	Strefa wyznaczona na podstawie przeznaczenia terenu ustalonego w obowiązującym miejscowym planie zagospodarowania przestrzennego
700	61SN	strefa zieleni i rekreacji	Strefa wyznaczona na podstawie przeznaczenia terenu ustalonego w obowiązującym miejscowym planie zagospodarowania przestrzennego
701	62SN	strefa zieleni i rekreacji	Strefa wyznaczona na podstawie przeznaczenia terenu ustalonego w obowiązującym miejscowym planie zagospodarowania przestrzennego
702	63SN	strefa zieleni i rekreacji	Strefa wyznaczona na podstawie przeznaczenia terenu ustalonego w obowiązującym miejscowym planie zagospodarowania przestrzennego
703	64SN	strefa zieleni i rekreacji	Strefa wyznaczona na podstawie przeznaczenia terenu ustalonego w obowiązującym miejscowym planie zagospodarowania przestrzennego
704	65SN	strefa zieleni i rekreacji	Strefa wyznaczona na podstawie przeznaczenia terenu ustalonego w obowiązującym miejscowym planie zagospodarowania przestrzennego
705	66SN	strefa zieleni i rekreacji	Strefa wyznaczona na podstawie przeznaczenia terenu ustalonego w obowiązującym miejscowym planie zagospodarowania przestrzennego
706	67SN	strefa zieleni i rekreacji	Strefa wyznaczona na podstawie przeznaczenia terenu ustalonego w obowiązującym miejscowym planie zagospodarowania przestrzennego
707	68SN	strefa zieleni i rekreacji	Strefa wyznaczona na podstawie przeznaczenia terenu ustalonego w obowiązującym miejscowym planie zagospodarowania przestrzennego
708	69SN	strefa zieleni i rekreacji	Strefa wyznaczona na podstawie przeznaczenia terenu ustalonego w obowiązującym miejscowym planie zagospodarowania przestrzennego
709	70SN	strefa zieleni i rekreacji	Strefa wyznaczona na podstawie przeznaczenia terenu ustalonego w obowiązującym miejscowym planie zagospodarowania przestrzennego
710	71SN	strefa zieleni i rekreacji	Strefa wyznaczona na podstawie przeznaczenia terenu ustalonego w obowiązującym miejscowym planie zagospodarowania przestrzennego
711	72SN	strefa zieleni i rekreacji	Strefa wyznaczona na podstawie przeznaczenia terenu ustalonego w obowiązującym miejscowym planie zagospodarowania przestrzennego
712	73SN	strefa zieleni i rekreacji	Strefa wyznaczona na podstawie przeznaczenia terenu ustalonego w obowiązującym miejscowym planie zagospodarowania przestrzennego

713	74SN	strefa zieleni i rekreacji	Strefa wyznaczona na podstawie przeznaczenia terenu ustalonego w obowiązującym miejscowym planie zagospodarowania przestrzennego
714	75SN	strefa zieleni i rekreacji	Strefa wyznaczona na podstawie przeznaczenia terenu ustalonego w obowiązującym miejscowym planie zagospodarowania przestrzennego
715	76SN	strefa zieleni i rekreacji	Strefa wyznaczona na podstawie przeznaczenia terenu ustalonego w obowiązującym miejscowym planie zagospodarowania przestrzennego
716	77SN	strefa zieleni i rekreacji	Uwzględnienie faktycznego przeznaczenia terenu (ogrody działkowe)
717	78SN	strefa zieleni i rekreacji	Uwzględnienie faktycznego przeznaczenia terenu (ogrody działkowe)
718	79SN	strefa zieleni i rekreacji	Strefa wyznaczona na podstawie przeznaczenia terenu ustalonego w obowiązującym miejscowym planie zagospodarowania przestrzennego
719	80SN	strefa zieleni i rekreacji	Strefa wyznaczona na podstawie przeznaczenia terenu ustalonego w obowiązującym miejscowym planie zagospodarowania przestrzennego
720	81SN	strefa zieleni i rekreacji	Strefa wyznaczona na podstawie przeznaczenia terenu ustalonego w obowiązującym miejscowym planie zagospodarowania przestrzennego
721	82SN	strefa zieleni i rekreacji	Strefa wyznaczona na podstawie przeznaczenia terenu ustalonego w obowiązującym miejscowym planie zagospodarowania przestrzennego
722	83SN	strefa zieleni i rekreacji	Strefa wyznaczona na podstawie przeznaczenia terenu ustalonego w obowiązującym miejscowym planie zagospodarowania przestrzennego
723	84SN	strefa zieleni i rekreacji	Strefa wyznaczona na podstawie przeznaczenia terenu ustalonego w obowiązującym miejscowym planie zagospodarowania przestrzennego
724	85SN	strefa zieleni i rekreacji	Strefa wyznaczona na podstawie przeznaczenia terenu ustalonego w obowiązującym miejscowym planie zagospodarowania przestrzennego
725	86SN	strefa zieleni i rekreacji	Strefa wyznaczona na podstawie przeznaczenia terenu ustalonego w obowiązującym miejscowym planie zagospodarowania przestrzennego
726	87SN	strefa zieleni i rekreacji	Strefa wyznaczona na podstawie przeznaczenia terenu ustalonego w obowiązującym miejscowym planie zagospodarowania przestrzennego
727	88SN	strefa zieleni i rekreacji	Strefa wyznaczona na podstawie przeznaczenia terenu ustalonego w obowiązującym miejscowym planie zagospodarowania przestrzennego
728	89SN	strefa zieleni i rekreacji	Strefa wyznaczona na podstawie przeznaczenia terenu ustalonego w obowiązującym miejscowym planie zagospodarowania przestrzennego
729	90SN	strefa zieleni i rekreacji	Strefa wyznaczona na podstawie projektu planu miejscowego będącego w trakcie opracowania
730	91SN	strefa zieleni i rekreacji	Strefa wyznaczona na podstawie przeznaczenia terenu ustalonego w obowiązującym miejscowym planie zagospodarowania przestrzennego
731	92SN	strefa zieleni i rekreacji	Strefa wyznaczona na podstawie przeznaczenia terenu ustalonego w obowiązującym miejscowym planie zagospodarowania przestrzennego
732	93SN	strefa zieleni i rekreacji	Strefa wyznaczona na podstawie przeznaczenia terenu ustalonego w obowiązującym miejscowym planie zagospodarowania przestrzennego
733	94SN	strefa zieleni i rekreacji	Strefa wyznaczona na podstawie przeznaczenia terenu ustalonego w obowiązującym miejscowym planie zagospodarowania przestrzennego
734	95SN	strefa zieleni i rekreacji	Strefa wyznaczona na podstawie przeznaczenia terenu ustalonego w obowiązującym miejscowym planie zagospodarowania przestrzennego
735	96SN	strefa zieleni i rekreacji	Strefa wyznaczona na podstawie przeznaczenia terenu ustalonego w obowiązującym miejscowym planie zagospodarowania przestrzennego
736	97SN	strefa zieleni i rekreacji	Strefa wyznaczona na podstawie przeznaczenia terenu ustalonego w obowiązującym miejscowym planie zagospodarowania przestrzennego
737	98SN	strefa zieleni i rekreacji	Strefa wyznaczona na podstawie przeznaczenia terenu ustalonego w obowiązującym miejscowym planie zagospodarowania przestrzennego
738	99SN	strefa zieleni i rekreacji	Strefa wyznaczona na podstawie przeznaczenia terenu ustalonego w obowiązującym miejscowym planie zagospodarowania przestrzennego
739	100SN	strefa zieleni i rekreacji	Strefa wyznaczona na podstawie przeznaczenia terenu ustalonego w obowiązującym miejscowym planie zagospodarowania przestrzennego

740	101SN	strefa zieleni i rekreacji	Strefa wyznaczona na podstawie przeznaczenia terenu ustalonego w obowiązującym miejscowym planie zagospodarowania przestrzennego
741	102SN	strefa zieleni i rekreacji	Strefa wyznaczona na podstawie przeznaczenia terenu ustalonego w obowiązującym miejscowym planie zagospodarowania przestrzennego
742	103SN	strefa zieleni i rekreacji	Strefa wyznaczona na podstawie przeznaczenia terenu ustalonego w obowiązującym miejscowym planie zagospodarowania przestrzennego
743	104SN	strefa zieleni i rekreacji	Strefa wyznaczona na podstawie przeznaczenia terenu ustalonego w obowiązującym miejscowym planie zagospodarowania przestrzennego
744	105SN	strefa zieleni i rekreacji	Strefa wyznaczona na podstawie przeznaczenia terenu ustalonego w obowiązującym miejscowym planie zagospodarowania przestrzennego
745	106SN	strefa zieleni i rekreacji	Strefa wyznaczona na podstawie przeznaczenia terenu ustalonego w obowiązującym miejscowym planie zagospodarowania przestrzennego
746	107SN	strefa zieleni i rekreacji	Strefa wyznaczona na podstawie przeznaczenia terenu ustalonego w obowiązującym miejscowym planie zagospodarowania przestrzennego
747	108SN	strefa zieleni i rekreacji	Strefa wyznaczona na podstawie przeznaczenia terenu ustalonego w obowiązującym miejscowym planie zagospodarowania przestrzennego
748	109SN	strefa zieleni i rekreacji	Strefa wyznaczona na podstawie przeznaczenia terenu ustalonego w obowiązującym miejscowym planie zagospodarowania przestrzennego
749	110SN	strefa zieleni i rekreacji	Strefa wyznaczona na podstawie przeznaczenia terenu ustalonego w obowiązującym miejscowym planie zagospodarowania przestrzennego
750	111SN	strefa zieleni i rekreacji	Strefa wyznaczona na podstawie przeznaczenia terenu ustalonego w obowiązującym miejscowym planie zagospodarowania przestrzennego
751	112SN	strefa zieleni i rekreacji	Strefa wyznaczona na podstawie przeznaczenia terenu ustalonego w obowiązującym miejscowym planie zagospodarowania przestrzennego
752	113SN	strefa zieleni i rekreacji	Strefa wyznaczona na podstawie przeznaczenia terenu ustalonego w obowiązującym miejscowym planie zagospodarowania przestrzennego
753	114SN	strefa zieleni i rekreacji	Strefa wyznaczona na podstawie przeznaczenia terenu ustalonego w obowiązującym miejscowym planie zagospodarowania przestrzennego
754	115SN	strefa zieleni i rekreacji	Strefa wyznaczona na podstawie przeznaczenia terenu ustalonego w obowiązującym miejscowym planie zagospodarowania przestrzennego
755	116SN	strefa zieleni i rekreacji	Strefa wyznaczona na podstawie przeznaczenia terenu ustalonego w obowiązującym miejscowym planie zagospodarowania przestrzennego
756	117SN	strefa zieleni i rekreacji	Strefa wyznaczona na podstawie przeznaczenia terenu ustalonego w obowiązującym miejscowym planie zagospodarowania przestrzennego oraz złożonego wniosku
757	118SN	strefa zieleni i rekreacji	Strefa wyznaczona na podstawie przeznaczenia terenu ustalonego w obowiązującym miejscowym planie zagospodarowania przestrzennego
758	119SN	strefa zieleni i rekreacji	Strefa wyznaczona na podstawie faktycznego zagospodarowania terenu
759	1SC	strefa cmentarzy	Strefa wyznaczona na podstawie przeznaczenia terenu ustalonego w obowiązującym miejscowym planie zagospodarowania przestrzennego
760	2SC	strefa cmentarzy	Strefa wyznaczona na podstawie przeznaczenia terenu ustalonego w obowiązującym miejscowym planie zagospodarowania przestrzennego
761	3SC	strefa cmentarzy	Strefa wyznaczona na podstawie przeznaczenia terenu ustalonego w obowiązującym miejscowym planie zagospodarowania przestrzennego
762	4SC	strefa cmentarzy	Strefa wyznaczona na podstawie przeznaczenia terenu ustalonego w obowiązującym miejscowym planie zagospodarowania przestrzennego
763	5SC	strefa cmentarzy	Strefa wyznaczona na podstawie przeznaczenia terenu ustalonego w obowiązującym miejscowym planie zagospodarowania przestrzennego
764	6SC	strefa cmentarzy	Strefa wyznaczona na podstawie przeznaczenia terenu ustalonego w obowiązującym miejscowym planie zagospodarowania przestrzennego
765	7SC	strefa cmentarzy	Strefa wyznaczona na podstawie przeznaczenia terenu ustalonego w obowiązującym miejscowym planie zagospodarowania przestrzennego
766	8SC	strefa cmentarzy	Strefa wyznaczona na podstawie przeznaczenia terenu ustalonego w obowiązującym miejscowym planie zagospodarowania przestrzennego

767	9SC	strefa cmentarzy	Strefa wyznaczona na podstawie przeznaczenia terenu ustalonego w obowiązującym miejscowym planie zagospodarowania przestrzennego
768	10SC	strefa cmentarzy	Strefa wyznaczona na podstawie przeznaczenia terenu ustalonego w obowiązującym miejscowym planie zagospodarowania przestrzennego
769	11SC	strefa cmentarzy	Strefa wyznaczona na podstawie przeznaczenia terenu ustalonego w obowiązującym miejscowym planie zagospodarowania przestrzennego
770	12SC	strefa cmentarzy	Strefa wyznaczona na podstawie przeznaczenia terenu ustalonego w obowiązującym miejscowym planie zagospodarowania przestrzennego
771	13SC	strefa cmentarzy	Strefa wyznaczona na podstawie przeznaczenia terenu ustalonego w obowiązującym miejscowym planie zagospodarowania przestrzennego
772	14SC	strefa cmentarzy	Strefa wyznaczona na podstawie przeznaczenia terenu ustalonego w obowiązującym miejscowym planie zagospodarowania przestrzennego
773	15SC	strefa cmentarzy	Strefa wyznaczona na podstawie planowanej lokalizacji nekropolii
774	16SC	strefa cmentarzy	Strefa wyznaczona na podstawie planowanej lokalizacji nekropolii
775	17SC	strefa cmentarzy	Strefa wyznaczona na podstawie przeznaczenia terenu ustalonego w obowiązującym miejscowym planie zagospodarowania przestrzennego
776	18SC	strefa cmentarzy	Strefa wyznaczona na podstawie przeznaczenia terenu ustalonego w obowiązującym miejscowym planie zagospodarowania przestrzennego
777	1SG	strefa górnictwa	Strefa wyznaczona na podstawie przeznaczenia terenu ustalonego w obowiązującym miejscowym planie zagospodarowania przestrzennego
778	2SG	strefa górnictwa	Strefa wyznaczona na podstawie przeznaczenia terenu ustalonego w obowiązującym miejscowym planie zagospodarowania przestrzennego oraz faktycznego zagospodarowania terenu
779	3SG	strefa górnictwa	Strefa wyznaczona na podstawie przeznaczenia terenu ustalonego w obowiązującym miejscowym planie zagospodarowania przestrzennego oraz faktycznego zagospodarowania terenu
780	4SG	strefa górnictwa	Strefa wyznaczona na podstawie przeznaczenia terenu ustalonego w obowiązującym miejscowym planie zagospodarowania przestrzennego oraz faktycznego zagospodarowania terenu
781	1SO	strefa otwarta	Strefa wyznaczona na podstawie przeznaczenia terenu ustalonego w obowiązującym miejscowym planie zagospodarowania przestrzennego
782	2SO	strefa otwarta	Strefa wyznaczona na podstawie przeznaczenia terenu ustalonego w obowiązującym miejscowym planie zagospodarowania przestrzennego
783	3SO	strefa otwarta	Strefa wyznaczona na podstawie przeznaczenia terenu ustalonego w obowiązującym miejscowym planie zagospodarowania przestrzennego
784	4SO	strefa otwarta	Strefa wyznaczona na podstawie przeznaczenia terenu ustalonego w obowiązującym miejscowym planie zagospodarowania przestrzennego
785	5SO	strefa otwarta	Strefa wyznaczona na podstawie przeznaczenia terenu ustalonego w obowiązującym miejscowym planie zagospodarowania przestrzennego
786	6SO	strefa otwarta	Strefa wyznaczona na podstawie przeznaczenia terenu ustalonego w obowiązującym miejscowym planie zagospodarowania przestrzennego
787	7SO	strefa otwarta	Strefa wyznaczona na podstawie przeznaczenia terenu ustalonego w obowiązującym miejscowym planie zagospodarowania przestrzennego
788	8SO	strefa otwarta	Strefa wyznaczona na podstawie przeznaczenia terenu ustalonego w obowiązującym miejscowym planie zagospodarowania przestrzennego
789	9SO	strefa otwarta	Strefa wyznaczona na podstawie przeznaczenia terenu ustalonego w obowiązującym miejscowym planie zagospodarowania przestrzennego
790	10SO	strefa otwarta	Strefa wyznaczona na podstawie przeznaczenia terenu ustalonego w obowiązującym miejscowym planie zagospodarowania przestrzennego
791	11SO	strefa otwarta	Strefa wyznaczona na podstawie przeznaczenia terenu ustalonego w obowiązującym miejscowym planie zagospodarowania przestrzennego oraz faktycznego zagospodarowania terenu
792	12SO	strefa otwarta	Strefa wyznaczona na podstawie przeznaczenia terenu ustalonego w obowiązującym miejscowym planie zagospodarowania przestrzennego

793	13SO	strefa otwarta	Strefa wyznaczona na podstawie przeznaczenia terenu ustalonego w obowiązującym miejscowym planie zagospodarowania przestrzennego
794	14SO	strefa otwarta	Strefa wyznaczona na podstawie przeznaczenia terenu ustalonego w obowiązującym miejscowym planie zagospodarowania przestrzennego
795	15SO	strefa otwarta	Strefa wyznaczona na podstawie przeznaczenia terenu ustalonego w obowiązującym miejscowym planie zagospodarowania przestrzennego
796	16SO	strefa otwarta	Strefa wyznaczona na podstawie przeznaczenia terenu ustalonego w obowiązującym miejscowym planie zagospodarowania przestrzennego
797	17SO	strefa otwarta	Strefa wyznaczona na podstawie przeznaczenia terenu ustalonego w obowiązującym miejscowym planie zagospodarowania przestrzennego
798	18SO	strefa otwarta	Strefa wyznaczona na podstawie przeznaczenia terenu ustalonego w obowiązującym miejscowym planie zagospodarowania przestrzennego
799	19SO	strefa otwarta	Strefa wyznaczona na podstawie przeznaczenia terenu ustalonego w obowiązującym miejscowym planie zagospodarowania przestrzennego
800	20SO	strefa otwarta	Strefa wyznaczona na podstawie przeznaczenia terenu ustalonego w obowiązującym miejscowym planie zagospodarowania przestrzennego
801	21SO	strefa otwarta	Strefa wyznaczona na podstawie przeznaczenia terenu ustalonego w obowiązującym miejscowym planie zagospodarowania przestrzennego
802	22SO	strefa otwarta	Strefa wyznaczona na podstawie przeznaczenia terenu ustalonego w obowiązującym miejscowym planie zagospodarowania przestrzennego oraz faktycznego zagospodarowania terenu
803	23SO	strefa otwarta	Strefa wyznaczona na podstawie przeznaczenia terenu ustalonego w obowiązującym miejscowym planie zagospodarowania przestrzennego
804	24SO	strefa otwarta	Strefa wyznaczona na podstawie przeznaczenia terenu ustalonego w obowiązującym miejscowym planie zagospodarowania przestrzennego
805	25SO	strefa otwarta	Strefa wyznaczona na podstawie przeznaczenia terenu ustalonego w obowiązującym miejscowym planie zagospodarowania przestrzennego
806	26SO	strefa otwarta	Strefa wyznaczona na podstawie przeznaczenia terenu ustalonego w obowiązującym miejscowym planie zagospodarowania przestrzennego
807	27SO	strefa otwarta	Strefa wyznaczona na podstawie przeznaczenia terenu ustalonego w obowiązującym miejscowym planie zagospodarowania przestrzennego
808	28SO	strefa otwarta	Strefa wyznaczona na podstawie przeznaczenia terenu ustalonego w obowiązującym miejscowym planie zagospodarowania przestrzennego
809	29SO	strefa otwarta	Strefa wyznaczona na podstawie przeznaczenia terenu ustalonego w obowiązującym miejscowym planie zagospodarowania przestrzennego
810	30SO	strefa otwarta	Strefa wyznaczona na podstawie przeznaczenia terenu ustalonego w obowiązującym miejscowym planie zagospodarowania przestrzennego
811	31SO	strefa otwarta	Strefa wyznaczona na podstawie przeznaczenia terenu ustalonego w obowiązującym miejscowym planie zagospodarowania przestrzennego
812	32SO	strefa otwarta	Strefa wyznaczona na podstawie przeznaczenia terenu ustalonego w obowiązującym miejscowym planie zagospodarowania przestrzennego
813	33SO	strefa otwarta	Strefa wyznaczona na podstawie przeznaczenia terenu ustalonego w obowiązującym miejscowym planie zagospodarowania przestrzennego
814	34SO	strefa otwarta	Strefa wyznaczona na podstawie przeznaczenia terenu ustalonego w obowiązującym miejscowym planie zagospodarowania przestrzennego
815	35SO	strefa otwarta	Strefa wyznaczona na podstawie przeznaczenia terenu ustalonego w obowiązującym miejscowym planie zagospodarowania przestrzennego
816	36SO	strefa otwarta	Strefa wyznaczona na podstawie przeznaczenia terenu ustalonego w obowiązującym miejscowym planie zagospodarowania przestrzennego
817	37SO	strefa otwarta	Strefa wyznaczona na podstawie przeznaczenia terenu ustalonego w obowiązującym miejscowym planie zagospodarowania przestrzennego
818	39SO	strefa otwarta	Strefa wyznaczona na podstawie przeznaczenia terenu ustalonego w obowiązującym miejscowym planie zagospodarowania przestrzennego

819	40SO	strefa otwarta	Strefa wyznaczona na podstawie przeznaczenia terenu ustalonego w obowiązującym miejscowym planie zagospodarowania przestrzennego
820	41SO	strefa otwarta	Strefa wyznaczona na podstawie przeznaczenia terenu ustalonego w obowiązującym miejscowym planie zagospodarowania przestrzennego
821	42SO	strefa otwarta	Strefa wyznaczona na podstawie przeznaczenia terenu ustalonego w obowiązującym miejscowym planie zagospodarowania przestrzennego
822	43SO	strefa otwarta	Strefa wyznaczona na podstawie przeznaczenia terenu ustalonego w obowiązującym miejscowym planie zagospodarowania przestrzennego
823	44SO	strefa otwarta	Strefa wyznaczona na podstawie przeznaczenia terenu ustalonego w obowiązującym miejscowym planie zagospodarowania przestrzennego
824	45SO	strefa otwarta	Strefa wyznaczona na podstawie przeznaczenia terenu ustalonego w obowiązującym miejscowym planie zagospodarowania przestrzennego oraz faktycznego zagospodarowania terenu
825	46SO	strefa otwarta	Strefa wyznaczona na podstawie przeznaczenia terenu ustalonego w obowiązującym miejscowym planie zagospodarowania przestrzennego
826	47SO	strefa otwarta	Strefa wyznaczona na podstawie przeznaczenia terenu ustalonego w obowiązującym miejscowym planie zagospodarowania przestrzennego
827	48SO	strefa otwarta	Strefa wyznaczona na podstawie przeznaczenia terenu ustalonego w obowiązującym miejscowym planie zagospodarowania przestrzennego
828	49SO	strefa otwarta	Strefa wyznaczona na podstawie przeznaczenia terenu ustalonego w obowiązującym miejscowym planie zagospodarowania przestrzennego
829	50SO	strefa otwarta	Strefa wyznaczona na podstawie przeznaczenia terenu ustalonego w obowiązującym miejscowym planie zagospodarowania przestrzennego
830	51SO	strefa otwarta	Strefa wyznaczona na podstawie przeznaczenia terenu ustalonego w obowiązującym miejscowym planie zagospodarowania przestrzennego
831	52SO	strefa otwarta	Strefa wyznaczona na podstawie przeznaczenia terenu ustalonego w obowiązującym miejscowym planie zagospodarowania przestrzennego
832	53SO	strefa otwarta	Strefa wyznaczona na podstawie przeznaczenia terenu ustalonego w obowiązującym miejscowym planie zagospodarowania przestrzennego
833	54SO	strefa otwarta	Strefa wyznaczona na podstawie przeznaczenia terenu ustalonego w obowiązującym miejscowym planie zagospodarowania przestrzennego
834	55SO	strefa otwarta	Strefa wyznaczona na podstawie przeznaczenia terenu ustalonego w obowiązującym miejscowym planie zagospodarowania przestrzennego
835	56SO	strefa otwarta	Strefa wyznaczona na podstawie przeznaczenia terenu ustalonego w obowiązującym miejscowym planie zagospodarowania przestrzennego
836	57SO	strefa otwarta	Strefa wyznaczona na podstawie przeznaczenia terenu ustalonego w obowiązującym miejscowym planie zagospodarowania przestrzennego
837	58SO	strefa otwarta	Strefa wyznaczona na podstawie przeznaczenia terenu ustalonego w obowiązującym miejscowym planie zagospodarowania przestrzennego
838	59SO	strefa otwarta	Strefa wyznaczona na podstawie przeznaczenia terenu ustalonego w obowiązującym miejscowym planie zagospodarowania przestrzennego
839	60SO	strefa otwarta	Strefa wyznaczona na podstawie przeznaczenia terenu ustalonego w obowiązującym miejscowym planie zagospodarowania przestrzennego
840	61SO	strefa otwarta	Strefa wyznaczona na podstawie przeznaczenia terenu ustalonego w obowiązującym miejscowym planie zagospodarowania przestrzennego
841	62SO	strefa otwarta	Strefa wyznaczona na podstawie przeznaczenia terenu ustalonego w obowiązującym miejscowym planie zagospodarowania przestrzennego
842	63SO	strefa otwarta	Strefa wyznaczona na podstawie przeznaczenia terenu ustalonego w obowiązującym miejscowym planie zagospodarowania przestrzennego
843	64SO	strefa otwarta	Strefa wyznaczona na podstawie przeznaczenia terenu ustalonego w obowiązującym miejscowym planie zagospodarowania przestrzennego
844	65SO	strefa otwarta	Strefa wyznaczona na podstawie przeznaczenia terenu ustalonego w obowiązującym miejscowym planie zagospodarowania przestrzennego

845	66SO	strefa otwarta	Strefa wyznaczona na podstawie przeznaczenia terenu ustalonego w obowiązującym miejscowym planie zagospodarowania przestrzennego
846	67SO	strefa otwarta	Strefa wyznaczona na podstawie przeznaczenia terenu ustalonego w obowiązującym miejscowym planie zagospodarowania przestrzennego
847	68SO	strefa otwarta	Strefa wyznaczona na podstawie przeznaczenia terenu ustalonego w obowiązującym miejscowym planie zagospodarowania przestrzennego oraz faktycznego zagospodarowania terenu
848	69SO	strefa otwarta	Strefa wyznaczona na podstawie przeznaczenia terenu ustalonego w obowiązującym miejscowym planie zagospodarowania przestrzennego
849	70SO	strefa otwarta	Strefa wyznaczona na podstawie przeznaczenia terenu ustalonego w obowiązującym miejscowym planie zagospodarowania przestrzennego
850	71SO	strefa otwarta	Strefa wyznaczona na podstawie przeznaczenia terenu ustalonego w obowiązującym miejscowym planie zagospodarowania przestrzennego
851	72SO	strefa otwarta	Strefa wyznaczona na podstawie przeznaczenia terenu ustalonego w obowiązującym miejscowym planie zagospodarowania przestrzennego
852	73SO	strefa otwarta	Strefa wyznaczona na podstawie przeznaczenia terenu ustalonego w obowiązującym miejscowym planie zagospodarowania przestrzennego
853	74SO	strefa otwarta	Strefa wyznaczona na podstawie przeznaczenia terenu ustalonego w obowiązującym miejscowym planie zagospodarowania przestrzennego
854	75SO	strefa otwarta	Strefa wyznaczona na podstawie przeznaczenia terenu ustalonego w obowiązującym miejscowym planie zagospodarowania przestrzennego
855	76SO	strefa otwarta	Strefa wyznaczona na podstawie przeznaczenia terenu ustalonego w obowiązującym miejscowym planie zagospodarowania przestrzennego
856	77SO	strefa otwarta	Strefa wyznaczona na podstawie przeznaczenia terenu ustalonego w obowiązującym miejscowym planie zagospodarowania przestrzennego
857	78SO	strefa otwarta	Strefa wyznaczona na podstawie przeznaczenia terenu ustalonego w obowiązującym miejscowym planie zagospodarowania przestrzennego
858	79SO	strefa otwarta	Strefa wyznaczona na podstawie przeznaczenia terenu ustalonego w obowiązującym miejscowym planie zagospodarowania przestrzennego
859	80SO	strefa otwarta	Strefa wyznaczona na podstawie przeznaczenia terenu ustalonego w obowiązującym miejscowym planie zagospodarowania przestrzennego
860	81SO	strefa otwarta	Strefa wyznaczona na podstawie przeznaczenia terenu ustalonego w obowiązującym miejscowym planie zagospodarowania przestrzennego
861	82SO	strefa otwarta	Strefa wyznaczona na podstawie przeznaczenia terenu ustalonego w obowiązującym miejscowym planie zagospodarowania przestrzennego
862	83SO	strefa otwarta	Strefa wyznaczona na podstawie przeznaczenia terenu ustalonego w obowiązującym miejscowym planie zagospodarowania przestrzennego
863	84SO	strefa otwarta	Strefa wyznaczona na podstawie przeznaczenia terenu ustalonego w obowiązującym miejscowym planie zagospodarowania przestrzennego
864	85SO	strefa otwarta	Strefa wyznaczona na podstawie przeznaczenia terenu ustalonego w obowiązującym miejscowym planie zagospodarowania przestrzennego
865	86SO	strefa otwarta	Strefa wyznaczona na podstawie przeznaczenia terenu ustalonego w obowiązującym miejscowym planie zagospodarowania przestrzennego
866	87SO	strefa otwarta	Strefa wyznaczona na podstawie przeznaczenia terenu ustalonego w obowiązującym miejscowym planie zagospodarowania przestrzennego
867	88SO	strefa otwarta	Strefa wyznaczona na podstawie przeznaczenia terenu ustalonego w obowiązującym miejscowym planie zagospodarowania przestrzennego
868	89SO	strefa otwarta	Strefa wyznaczona na podstawie przeznaczenia terenu ustalonego w obowiązującym miejscowym planie zagospodarowania przestrzennego
869	90SO	strefa otwarta	Strefa wyznaczona na podstawie przeznaczenia terenu ustalonego w obowiązującym miejscowym planie zagospodarowania przestrzennego
870	91SO	strefa otwarta	Strefa wyznaczona na podstawie przeznaczenia terenu ustalonego w obowiązującym miejscowym planie zagospodarowania przestrzennego

871	92SO	strefa otwarta	Strefa wyznaczona na podstawie przeznaczenia terenu ustalonego w obowiązującym miejscowym planie zagospodarowania przestrzennego
872	93SO	strefa otwarta	Strefa wyznaczona na podstawie przeznaczenia terenu ustalonego w obowiązującym miejscowym planie zagospodarowania przestrzennego
873	94SO	strefa otwarta	Strefa wyznaczona na podstawie przeznaczenia terenu ustalonego w obowiązującym miejscowym planie zagospodarowania przestrzennego
874	95SO	strefa otwarta	Strefa wyznaczona na podstawie przeznaczenia terenu ustalonego w obowiązującym miejscowym planie zagospodarowania przestrzennego
875	96SO	strefa otwarta	Strefa wyznaczona na podstawie przeznaczenia terenu ustalonego w obowiązującym miejscowym planie zagospodarowania przestrzennego
876	97SO	strefa otwarta	Strefa wyznaczona na podstawie przeznaczenia terenu ustalonego w obowiązującym miejscowym planie zagospodarowania przestrzennego
877	98SO	strefa otwarta	Strefa wyznaczona na podstawie projektu planu miejscowego będącego w trakcie opracowania
878	99SO	strefa otwarta	Strefa wyznaczona na podstawie przeznaczenia terenu ustalonego w obowiązującym miejscowym planie zagospodarowania przestrzennego
879	100SO	strefa otwarta	Strefa wyznaczona na podstawie przeznaczenia terenu ustalonego w obowiązującym miejscowym planie zagospodarowania przestrzennego
880	101SO	strefa otwarta	Strefa wyznaczona na podstawie przeznaczenia terenu ustalonego w obowiązującym miejscowym planie zagospodarowania przestrzennego
881	102SO	strefa otwarta	Strefa wyznaczona na podstawie przeznaczenia terenu ustalonego w obowiązującym miejscowym planie zagospodarowania przestrzennego
882	103SO	strefa otwarta	Strefa wyznaczona na podstawie przeznaczenia terenu ustalonego w obowiązującym miejscowym planie zagospodarowania przestrzennego
883	104SO	strefa otwarta	Strefa wyznaczona na podstawie przeznaczenia terenu ustalonego w obowiązującym miejscowym planie zagospodarowania przestrzennego
884	105SO	strefa otwarta	Strefa wyznaczona na podstawie przeznaczenia terenu ustalonego w obowiązującym miejscowym planie zagospodarowania przestrzennego
885	106SO	strefa otwarta	Strefa wyznaczona na podstawie przeznaczenia terenu ustalonego w obowiązującym miejscowym planie zagospodarowania przestrzennego
886	107SO	strefa otwarta	Strefa wyznaczona na podstawie przeznaczenia terenu ustalonego w obowiązującym miejscowym planie zagospodarowania przestrzennego oraz planowanych inwestycji
887	108SO	strefa otwarta	Strefa wyznaczona na podstawie przeznaczenia terenu ustalonego w obowiązującym miejscowym planie zagospodarowania przestrzennego
888	109SO	strefa otwarta	Strefa wyznaczona na podstawie przeznaczenia terenu ustalonego w obowiązującym miejscowym planie zagospodarowania przestrzennego
889	110SO	strefa otwarta	Strefa wyznaczona na podstawie przeznaczenia terenu ustalonego w obowiązującym miejscowym planie zagospodarowania przestrzennego
890	111SO	strefa otwarta	Strefa wyznaczona na podstawie przeznaczenia terenu ustalonego w obowiązującym miejscowym planie zagospodarowania przestrzennego
891	1SK	strefa komunikacyjna	Strefa wyznaczona na podstawie przeznaczenia terenu ustalonego w obowiązującym miejscowym planie zagospodarowania przestrzennego
892	2SK	strefa komunikacyjna	Strefa wyznaczona na podstawie przeznaczenia terenu ustalonego w obowiązującym miejscowym planie zagospodarowania przestrzennego
893	3SK	strefa komunikacyjna	Strefa wyznaczona na podstawie przeznaczenia terenu ustalonego w obowiązującym miejscowym planie zagospodarowania przestrzennego
894	4SK	strefa komunikacyjna	Strefa wyznaczona na podstawie przeznaczenia terenu ustalonego w obowiązującym miejscowym planie zagospodarowania przestrzennego
895	5SK	strefa komunikacyjna	Strefa wyznaczona na podstawie przeznaczenia terenu ustalonego w obowiązującym miejscowym planie zagospodarowania przestrzennego
896	6SK	strefa komunikacyjna	Strefa wyznaczona na podstawie przeznaczenia terenu ustalonego w obowiązującym miejscowym planie zagospodarowania przestrzennego

897	7SK	strefa komunikacyjna	Strefa wyznaczona na podstawie przeznaczenia terenu ustalonego w obowiązującym miejscowym planie zagospodarowania przestrzennego
898	8SK	strefa komunikacyjna	Strefa wyznaczona na podstawie przeznaczenia terenu ustalonego w obowiązującym miejscowym planie zagospodarowania przestrzennego
899	9SK	strefa komunikacyjna	Strefa wyznaczona na podstawie przeznaczenia terenu ustalonego w obowiązującym miejscowym planie zagospodarowania przestrzennego
900	10SK	strefa komunikacyjna	Strefa wyznaczona na podstawie przeznaczenia terenu ustalonego w obowiązującym miejscowym planie zagospodarowania przestrzennego
901	11SK	strefa komunikacyjna	Strefa wyznaczona na podstawie przeznaczenia terenu ustalonego w obowiązującym miejscowym planie zagospodarowania przestrzennego
902	12SK	strefa komunikacyjna	Strefa wyznaczona na podstawie przeznaczenia terenu ustalonego w obowiązującym miejscowym planie zagospodarowania przestrzennego
903	13SK	strefa komunikacyjna	Strefa wyznaczona na podstawie przeznaczenia terenu ustalonego w obowiązującym miejscowym planie zagospodarowania przestrzennego
904	14SK	strefa komunikacyjna	Strefa wyznaczona na podstawie przeznaczenia terenu ustalonego w obowiązującym miejscowym planie zagospodarowania przestrzennego
905	15SK	strefa komunikacyjna	Strefa wyznaczona na podstawie przeznaczenia terenu ustalonego w obowiązującym miejscowym planie zagospodarowania przestrzennego
906	16SK	strefa komunikacyjna	Strefa wyznaczona na podstawie przeznaczenia terenu ustalonego w obowiązującym miejscowym planie zagospodarowania przestrzennego
907	17SK	strefa komunikacyjna	Strefa wyznaczona na podstawie przeznaczenia terenu ustalonego w obowiązującym miejscowym planie zagospodarowania przestrzennego
908	18SK	strefa komunikacyjna	Strefa wyznaczona na podstawie przeznaczenia terenu ustalonego w obowiązującym miejscowym planie zagospodarowania przestrzennego
909	19SK	strefa komunikacyjna	Strefa wyznaczona na podstawie przeznaczenia terenu ustalonego w obowiązującym miejscowym planie zagospodarowania przestrzennego
910	20SK	strefa komunikacyjna	Strefa wyznaczona na podstawie przeznaczenia terenu ustalonego w obowiązującym miejscowym planie zagospodarowania przestrzennego
911	21SK	strefa komunikacyjna	Strefa wyznaczona na podstawie przeznaczenia terenu ustalonego w obowiązującym miejscowym planie zagospodarowania przestrzennego
912	22SK	strefa komunikacyjna	Strefa wyznaczona na podstawie przeznaczenia terenu ustalonego w obowiązującym miejscowym planie zagospodarowania przestrzennego
913	23SK	strefa komunikacyjna	Strefa wyznaczona na podstawie przeznaczenia terenu ustalonego w obowiązującym miejscowym planie zagospodarowania przestrzennego
914	24SK	strefa komunikacyjna	Strefa wyznaczona na podstawie przeznaczenia terenu ustalonego w obowiązującym miejscowym planie zagospodarowania przestrzennego
915	25SK	strefa komunikacyjna	Strefa wyznaczona na podstawie przeznaczenia terenu ustalonego w obowiązującym miejscowym planie zagospodarowania przestrzennego
916	26SK	strefa komunikacyjna	Strefa wyznaczona na podstawie przeznaczenia terenu ustalonego w obowiązującym miejscowym planie zagospodarowania przestrzennego
917	27SK	strefa komunikacyjna	Strefa wyznaczona na podstawie przeznaczenia terenu ustalonego w obowiązującym miejscowym planie zagospodarowania przestrzennego
918	28SK	strefa komunikacyjna	Strefa wyznaczona na podstawie przeznaczenia terenu ustalonego w obowiązującym miejscowym planie zagospodarowania przestrzennego
919	29SK	strefa komunikacyjna	Strefa wyznaczona na podstawie przeznaczenia terenu ustalonego w obowiązującym miejscowym planie zagospodarowania przestrzennego
920	30SK	strefa komunikacyjna	Strefa wyznaczona na podstawie przeznaczenia terenu ustalonego w obowiązującym miejscowym planie zagospodarowania przestrzennego
921	31SK	strefa komunikacyjna	Strefa wyznaczona na podstawie przeznaczenia terenu ustalonego w obowiązującym miejscowym planie zagospodarowania przestrzennego
922	32SK	strefa komunikacyjna	Strefa wyznaczona na podstawie przeznaczenia terenu ustalonego w obowiązującym miejscowym planie zagospodarowania przestrzennego

923	33SK	strefa komunikacyjna	Strefa wyznaczona na podstawie przeznaczenia terenu ustalonego w obowiązującym miejscowym planie zagospodarowania przestrzennego
924	34SK	strefa komunikacyjna	Strefa wyznaczona na podstawie przeznaczenia terenu ustalonego w obowiązującym miejscowym planie zagospodarowania przestrzennego
925	35SK	strefa komunikacyjna	Strefa wyznaczona na podstawie przeznaczenia terenu ustalonego w obowiązującym miejscowym planie zagospodarowania przestrzennego
926	36SK	strefa komunikacyjna	Strefa wyznaczona na podstawie przeznaczenia terenu ustalonego w obowiązującym miejscowym planie zagospodarowania przestrzennego
927	37SK	strefa komunikacyjna	Strefa wyznaczona na podstawie przeznaczenia terenu ustalonego w obowiązującym miejscowym planie zagospodarowania przestrzennego
928	38SK	strefa komunikacyjna	Strefa wyznaczona na podstawie przeznaczenia terenu ustalonego w obowiązującym miejscowym planie zagospodarowania przestrzennego
929	39SK	strefa komunikacyjna	Strefa wyznaczona na podstawie przeznaczenia terenu ustalonego w obowiązującym miejscowym planie zagospodarowania przestrzennego
930	40SK	strefa komunikacyjna	Strefa wyznaczona na podstawie przeznaczenia terenu ustalonego w obowiązującym miejscowym planie zagospodarowania przestrzennego
931	41SK	strefa komunikacyjna	Strefa wyznaczona na podstawie przeznaczenia terenu ustalonego w obowiązującym miejscowym planie zagospodarowania przestrzennego
932	42SK	strefa komunikacyjna	Strefa wyznaczona na podstawie przeznaczenia terenu ustalonego w obowiązującym miejscowym planie zagospodarowania przestrzennego
933	43SK	strefa komunikacyjna	Strefa wyznaczona na podstawie przeznaczenia terenu ustalonego w obowiązującym miejscowym planie zagospodarowania przestrzennego
934	44SK	strefa komunikacyjna	Strefa wyznaczona na podstawie przeznaczenia terenu ustalonego w obowiązującym miejscowym planie zagospodarowania przestrzennego
935	45SK	strefa komunikacyjna	Strefa wyznaczona na podstawie przeznaczenia terenu ustalonego w obowiązującym miejscowym planie zagospodarowania przestrzennego
936	46SK	strefa komunikacyjna	Strefa wyznaczona na podstawie przeznaczenia terenu ustalonego w obowiązującym miejscowym planie zagospodarowania przestrzennego
937	47SK	strefa komunikacyjna	Strefa wyznaczona na podstawie przeznaczenia terenu ustalonego w obowiązującym miejscowym planie zagospodarowania przestrzennego
938	48SK	strefa komunikacyjna	Strefa wyznaczona na podstawie przeznaczenia terenu ustalonego w obowiązującym miejscowym planie zagospodarowania przestrzennego
939	49SK	strefa komunikacyjna	Strefa wyznaczona na podstawie przeznaczenia terenu ustalonego w obowiązującym miejscowym planie zagospodarowania przestrzennego
940	50SK	strefa komunikacyjna	Strefa wyznaczona na podstawie przeznaczenia terenu ustalonego w obowiązującym miejscowym planie zagospodarowania przestrzennego
941	51SK	strefa komunikacyjna	Strefa wyznaczona na podstawie przeznaczenia terenu ustalonego w obowiązującym miejscowym planie zagospodarowania przestrzennego
942	52SK	strefa komunikacyjna	Strefa wyznaczona na podstawie przeznaczenia terenu ustalonego w obowiązującym miejscowym planie zagospodarowania przestrzennego
943	53SK	strefa komunikacyjna	Strefa wyznaczona na podstawie przeznaczenia terenu ustalonego w obowiązującym miejscowym planie zagospodarowania przestrzennego
944	54SK	strefa komunikacyjna	Strefa wyznaczona na podstawie przeznaczenia terenu ustalonego w obowiązującym miejscowym planie zagospodarowania przestrzennego
945	55SK	strefa komunikacyjna	Strefa wyznaczona na podstawie przeznaczenia terenu ustalonego w obowiązującym miejscowym planie zagospodarowania przestrzennego
946	56SK	strefa komunikacyjna	Strefa wyznaczona na podstawie przeznaczenia terenu ustalonego w obowiązującym miejscowym planie zagospodarowania przestrzennego
947	57SK	strefa komunikacyjna	Strefa wyznaczona na podstawie przeznaczenia terenu ustalonego w obowiązującym miejscowym planie zagospodarowania przestrzennego
948	58SK	strefa komunikacyjna	Strefa wyznaczona na podstawie przeznaczenia terenu ustalonego w obowiązującym miejscowym planie zagospodarowania przestrzennego

949	59SK	strefa komunikacyjna	Strefa wyznaczona na podstawie przeznaczenia terenu ustalonego w obowiązującym miejscowym planie zagospodarowania przestrzennego
950	60SK	strefa komunikacyjna	Strefa wyznaczona na podstawie przeznaczenia terenu ustalonego w obowiązującym miejscowym planie zagospodarowania przestrzennego
951	61SK	strefa komunikacyjna	Strefa wyznaczona na podstawie przeznaczenia terenu ustalonego w obowiązującym miejscowym planie zagospodarowania przestrzennego
952	62SK	strefa komunikacyjna	Strefa wyznaczona na podstawie przeznaczenia terenu ustalonego w obowiązującym miejscowym planie zagospodarowania przestrzennego
953	63SK	strefa komunikacyjna	Strefa wyznaczona na podstawie przeznaczenia terenu ustalonego w obowiązującym miejscowym planie zagospodarowania przestrzennego
954	64SK	strefa komunikacyjna	Strefa wyznaczona na podstawie przeznaczenia terenu ustalonego w obowiązującym miejscowym planie zagospodarowania przestrzennego
955	65SK	strefa komunikacyjna	Strefa wyznaczona na podstawie przeznaczenia terenu ustalonego w obowiązującym miejscowym planie zagospodarowania przestrzennego
956	66SK	strefa komunikacyjna	Strefa wyznaczona na podstawie przeznaczenia terenu ustalonego w obowiązującym miejscowym planie zagospodarowania przestrzennego
957	67SK	strefa komunikacyjna	Strefa wyznaczona na podstawie przeznaczenia terenu ustalonego w obowiązującym miejscowym planie zagospodarowania przestrzennego
958	68SK	strefa komunikacyjna	Strefa wyznaczona na podstawie przeznaczenia terenu ustalonego w obowiązującym miejscowym planie zagospodarowania przestrzennego
959	69SK	strefa komunikacyjna	Strefa wyznaczona na podstawie przeznaczenia terenu ustalonego w obowiązującym miejscowym planie zagospodarowania przestrzennego
960	70SK	strefa komunikacyjna	Strefa wyznaczona na podstawie przeznaczenia terenu ustalonego w obowiązującym miejscowym planie zagospodarowania przestrzennego
961	71SK	strefa komunikacyjna	Strefa wyznaczona na podstawie przeznaczenia terenu ustalonego w obowiązującym miejscowym planie zagospodarowania przestrzennego
962	72SK	strefa komunikacyjna	Strefa wyznaczona na podstawie przeznaczenia terenu ustalonego w obowiązującym miejscowym planie zagospodarowania przestrzennego
963	73SK	strefa komunikacyjna	Strefa wyznaczona na podstawie przeznaczenia terenu ustalonego w obowiązującym miejscowym planie zagospodarowania przestrzennego
964	74SK	strefa komunikacyjna	Strefa wyznaczona na podstawie przeznaczenia terenu ustalonego w obowiązującym miejscowym planie zagospodarowania przestrzennego
965	75SK	strefa komunikacyjna	Strefa wyznaczona na podstawie przeznaczenia terenu ustalonego w obowiązującym miejscowym planie zagospodarowania przestrzennego
966	76SK	strefa komunikacyjna	Strefa wyznaczona na podstawie przeznaczenia terenu ustalonego w obowiązującym miejscowym planie zagospodarowania przestrzennego
967	77SK	strefa komunikacyjna	Strefa wyznaczona na podstawie przeznaczenia terenu ustalonego w obowiązującym miejscowym planie zagospodarowania przestrzennego
968	78SK	strefa komunikacyjna	Strefa wyznaczona na podstawie przeznaczenia terenu ustalonego w obowiązującym miejscowym planie zagospodarowania przestrzennego
969	79SK	strefa komunikacyjna	Strefa wyznaczona na podstawie przeznaczenia terenu ustalonego w obowiązującym miejscowym planie zagospodarowania przestrzennego
970	80SK	strefa komunikacyjna	Strefa wyznaczona na podstawie przeznaczenia terenu ustalonego w obowiązującym miejscowym planie zagospodarowania przestrzennego
971	81SK	strefa komunikacyjna	Strefa wyznaczona na podstawie przeznaczenia terenu ustalonego w obowiązującym miejscowym planie zagospodarowania przestrzennego
972	82SK	strefa komunikacyjna	Strefa wyznaczona na podstawie przeznaczenia terenu ustalonego w obowiązującym miejscowym planie zagospodarowania przestrzennego
973	83SK	strefa komunikacyjna	Strefa wyznaczona na podstawie przeznaczenia terenu ustalonego w obowiązującym miejscowym planie zagospodarowania przestrzennego
974	84SK	strefa komunikacyjna	Strefa wyznaczona na podstawie przeznaczenia terenu ustalonego w obowiązującym miejscowym planie zagospodarowania przestrzennego

975	85SK	strefa komunikacyjna	Strefa wyznaczona na podstawie przeznaczenia terenu ustalonego w obowiązującym miejscowym planie zagospodarowania przestrzennego
976	86SK	strefa komunikacyjna	Strefa wyznaczona na podstawie przeznaczenia terenu ustalonego w obowiązującym miejscowym planie zagospodarowania przestrzennego
977	87SK	strefa komunikacyjna	Strefa wyznaczona na podstawie przeznaczenia terenu ustalonego w obowiązującym miejscowym planie zagospodarowania przestrzennego
978	88SK	strefa komunikacyjna	Strefa wyznaczona na podstawie przeznaczenia terenu ustalonego w obowiązującym miejscowym planie zagospodarowania przestrzennego
979	89SK	strefa komunikacyjna	Strefa wyznaczona na podstawie przeznaczenia terenu ustalonego w obowiązującym miejscowym planie zagospodarowania przestrzennego
980	90SK	strefa komunikacyjna	Strefa wyznaczona na podstawie przeznaczenia terenu ustalonego w obowiązującym miejscowym planie zagospodarowania przestrzennego
981	91SK	strefa komunikacyjna	Strefa wyznaczona na podstawie przeznaczenia terenu ustalonego w obowiązującym miejscowym planie zagospodarowania przestrzennego
982	92SK	strefa komunikacyjna	Strefa wyznaczona na podstawie przeznaczenia terenu ustalonego w obowiązującym miejscowym planie zagospodarowania przestrzennego
983	93SK	strefa komunikacyjna	Strefa wyznaczona na podstawie przeznaczenia terenu ustalonego w obowiązującym miejscowym planie zagospodarowania przestrzennego
984	94SK	strefa komunikacyjna	Strefa wyznaczona na podstawie przeznaczenia terenu ustalonego w obowiązującym miejscowym planie zagospodarowania przestrzennego
985	95SK	strefa komunikacyjna	Strefa wyznaczona na podstawie przeznaczenia terenu ustalonego w obowiązującym miejscowym planie zagospodarowania przestrzennego
986	96SK	strefa komunikacyjna	Strefa wyznaczona na podstawie przeznaczenia terenu ustalonego w obowiązującym miejscowym planie zagospodarowania przestrzennego
987	97SK	strefa komunikacyjna	Strefa wyznaczona na podstawie przeznaczenia terenu ustalonego w obowiązującym miejscowym planie zagospodarowania przestrzennego
988	98SK	strefa komunikacyjna	Strefa wyznaczona na podstawie przeznaczenia terenu ustalonego w obowiązującym miejscowym planie zagospodarowania przestrzennego
989	99SK	strefa komunikacyjna	Strefa wyznaczona na podstawie przeznaczenia terenu ustalonego w obowiązującym miejscowym planie zagospodarowania przestrzennego
990	100SK	strefa komunikacyjna	Strefa wyznaczona na podstawie przeznaczenia terenu ustalonego w obowiązującym miejscowym planie zagospodarowania przestrzennego
991	101SK	strefa komunikacyjna	Strefa wyznaczona na podstawie przeznaczenia terenu ustalonego w obowiązującym miejscowym planie zagospodarowania przestrzennego
992	102SK	strefa komunikacyjna	Strefa wyznaczona na podstawie przeznaczenia terenu ustalonego w obowiązującym miejscowym planie zagospodarowania przestrzennego
993	103SK	strefa komunikacyjna	Strefa wyznaczona na podstawie przeznaczenia terenu ustalonego w obowiązującym miejscowym planie zagospodarowania przestrzennego
994	104SK	strefa komunikacyjna	Strefa wyznaczona na podstawie przeznaczenia terenu ustalonego w obowiązującym miejscowym planie zagospodarowania przestrzennego
995	105SK	strefa komunikacyjna	Strefa wyznaczona na podstawie przeznaczenia terenu ustalonego w obowiązującym miejscowym planie zagospodarowania przestrzennego
996	106SK	strefa komunikacyjna	Strefa wyznaczona na podstawie przeznaczenia terenu ustalonego w obowiązującym miejscowym planie zagospodarowania przestrzennego
997	107SK	strefa komunikacyjna	Strefa wyznaczona na podstawie przeznaczenia terenu ustalonego w obowiązującym miejscowym planie zagospodarowania przestrzennego
998	108SK	strefa komunikacyjna	Strefa wyznaczona na podstawie przeznaczenia terenu ustalonego w obowiązującym miejscowym planie zagospodarowania przestrzennego
999	109SK	strefa komunikacyjna	Strefa wyznaczona na podstawie przeznaczenia terenu ustalonego w obowiązującym miejscowym planie zagospodarowania przestrzennego
1000	110SK	strefa komunikacyjna	Strefa wyznaczona na podstawie przeznaczenia terenu ustalonego w obowiązującym miejscowym planie zagospodarowania przestrzennego

1001	111SK	strefa komunikacyjna	Strefa wyznaczona na podstawie przeznaczenia terenu ustalonego w obowiązującym miejscowym planie zagospodarowania przestrzennego
1002	112SK	strefa komunikacyjna	Strefa wyznaczona na podstawie przeznaczenia terenu ustalonego w obowiązującym miejscowym planie zagospodarowania przestrzennego
1003	113SK	strefa komunikacyjna	Strefa wyznaczona na podstawie przeznaczenia terenu ustalonego w obowiązującym miejscowym planie zagospodarowania przestrzennego
1004	114SK	strefa komunikacyjna	Strefa wyznaczona na podstawie przeznaczenia terenu ustalonego w obowiązującym miejscowym planie zagospodarowania przestrzennego
1005	115SK	strefa komunikacyjna	Strefa wyznaczona na podstawie przeznaczenia terenu ustalonego w obowiązującym miejscowym planie zagospodarowania przestrzennego
1006	116SK	strefa komunikacyjna	Strefa wyznaczona na podstawie przeznaczenia terenu ustalonego w obowiązującym miejscowym planie zagospodarowania przestrzennego
1007	117SK	strefa komunikacyjna	Strefa wyznaczona na podstawie przeznaczenia terenu ustalonego w obowiązującym miejscowym planie zagospodarowania przestrzennego
1008	118SK	strefa komunikacyjna	Strefa wyznaczona na podstawie przeznaczenia terenu ustalonego w obowiązującym miejscowym planie zagospodarowania przestrzennego
1009	119SK	strefa komunikacyjna	Strefa wyznaczona na podstawie przeznaczenia terenu ustalonego w obowiązującym miejscowym planie zagospodarowania przestrzennego
1010	120SK	strefa komunikacyjna	Strefa wyznaczona na podstawie przeznaczenia terenu ustalonego w obowiązującym miejscowym planie zagospodarowania przestrzennego
1011	121SK	strefa komunikacyjna	Strefa wyznaczona na podstawie przeznaczenia terenu ustalonego w obowiązującym miejscowym planie zagospodarowania przestrzennego
1012	122SK	strefa komunikacyjna	Strefa wyznaczona na podstawie przeznaczenia terenu ustalonego w obowiązującym miejscowym planie zagospodarowania przestrzennego
1013	123SK	strefa komunikacyjna	Strefa wyznaczona na podstawie przeznaczenia terenu ustalonego w obowiązującym miejscowym planie zagospodarowania przestrzennego
1014	124SK	strefa komunikacyjna	Strefa wyznaczona na podstawie przeznaczenia terenu ustalonego w obowiązującym miejscowym planie zagospodarowania przestrzennego
1015	125SK	strefa komunikacyjna	Strefa wyznaczona na podstawie przeznaczenia terenu ustalonego w obowiązującym miejscowym planie zagospodarowania przestrzennego oraz złożonego wniosku
1016	126SK	strefa komunikacyjna	Strefa wyznaczona na podstawie przeznaczenia terenu ustalonego w obowiązującym miejscowym planie zagospodarowania przestrzennego
1017	127SK	strefa komunikacyjna	Strefa wyznaczona na podstawie przeznaczenia terenu ustalonego w obowiązującym miejscowym planie zagospodarowania przestrzennego
1018	128SK	strefa komunikacyjna	Strefa wyznaczona na podstawie przeznaczenia terenu ustalonego w obowiązującym miejscowym planie zagospodarowania przestrzennego
1019	129SK	strefa komunikacyjna	Strefa wyznaczona na podstawie przeznaczenia terenu ustalonego w obowiązującym miejscowym planie zagospodarowania przestrzennego
1020	130SK	strefa komunikacyjna	Strefa wyznaczona na podstawie przeznaczenia terenu ustalonego w obowiązującym miejscowym planie zagospodarowania przestrzennego
1021	131SK	strefa komunikacyjna	Strefa wyznaczona na podstawie przeznaczenia terenu ustalonego w obowiązującym miejscowym planie zagospodarowania przestrzennego
1022	132SK	strefa komunikacyjna	Strefa wyznaczona na podstawie przeznaczenia terenu ustalonego w obowiązującym miejscowym planie zagospodarowania przestrzennego
1023	133SK	strefa komunikacyjna	Strefa wyznaczona na podstawie przeznaczenia terenu ustalonego w obowiązującym miejscowym planie zagospodarowania przestrzennego
1024	134SK	strefa komunikacyjna	Strefa wyznaczona na podstawie przeznaczenia terenu ustalonego w obowiązującym miejscowym planie zagospodarowania przestrzennego
1025	135SK	strefa komunikacyjna	Strefa wyznaczona na podstawie przeznaczenia terenu ustalonego w obowiązującym miejscowym planie zagospodarowania przestrzennego
1026	136SK	strefa komunikacyjna	Strefa wyznaczona na podstawie przeznaczenia terenu ustalonego w obowiązującym miejscowym planie zagospodarowania przestrzennego

1027	137SK	strefa komunikacyjna	Strefa wyznaczona na podstawie przeznaczenia terenu ustalonego w obowiązującym miejscowym planie zagospodarowania przestrzennego
1028	138SK	strefa komunikacyjna	Strefa wyznaczona na podstawie przeznaczenia terenu ustalonego w obowiązującym miejscowym planie zagospodarowania przestrzennego
1029	139SK	strefa komunikacyjna	Strefa wyznaczona na podstawie przeznaczenia terenu ustalonego w obowiązującym miejscowym planie zagospodarowania przestrzennego
1030	140SK	strefa komunikacyjna	Strefa wyznaczona na podstawie przeznaczenia terenu ustalonego w obowiązującym miejscowym planie zagospodarowania przestrzennego

Tabela 1. Zestawienie wyznaczonych stref planistycznych w planie ogólnym miasta Gliwice wraz z uzasadnieniem ich wyznaczenia.

II. PRZYCZYNY WYZNACZENIA OBSZARU UZUPEŁNIENIA ZABUDOWY.

Obszar uzupełnienia zabudowy (OUZ) został wyznaczony:

- w miejscach faktycznych potrzeb uzupełnienia zabudowy mieszkaniowej, dla których obowiązujące plany miejscowe nie przewidują funkcji mieszkaniowej,
- w celu maksymalnej generalizacji stref np. włączenia do strefy wielofunkcyjnej z zabudową mieszkaniową terenów usług,
- w miejscach gdzie nie ma obowiązujących miejscowych planów zagospodarowania przestrzennego, dla zapewnienia możliwości wydania decyzji o warunkach zabudowy.

Obszar uzupełnienia zabudowy został wyznaczony zgodnie z rozporządzeniem Ministra Rozwoju i Technologii z dnia 2 maja 2024 r. w sprawie sposobu wyznaczania obszaru uzupełnienia zabudowy w planie ogólnym gminy (Dz. U. poz. 729), zgodnie z poniższym:

a) Powierzchnia obszaru uzupełnienia zabudowy otrzymana po wykonaniu czynności wymienionych w § 1 ust. 1 pkt 1-3: **53059074,60 = 5305,90 ha**

b) Powierzchnia obszaru uzupełnienia zabudowy otrzymana po wykonaniu czynności wymienionych w § 1 ust. 1: **37522199,67 m2 = 3752,22 ha**

c) Powierzchnia obszaru uzupełnienia zabudowy, będąca wynikiem czynności, o których mowa w § 1 ust. 1 pkt 4 i 5 rozporządzenia:

Pp = 388,42 ha

d) Suma dodanych terenów OUZ – 183,30 ha.
Pozostało do ewentualnego rozdysponowania (rozszerzenia): 205,12 ha.

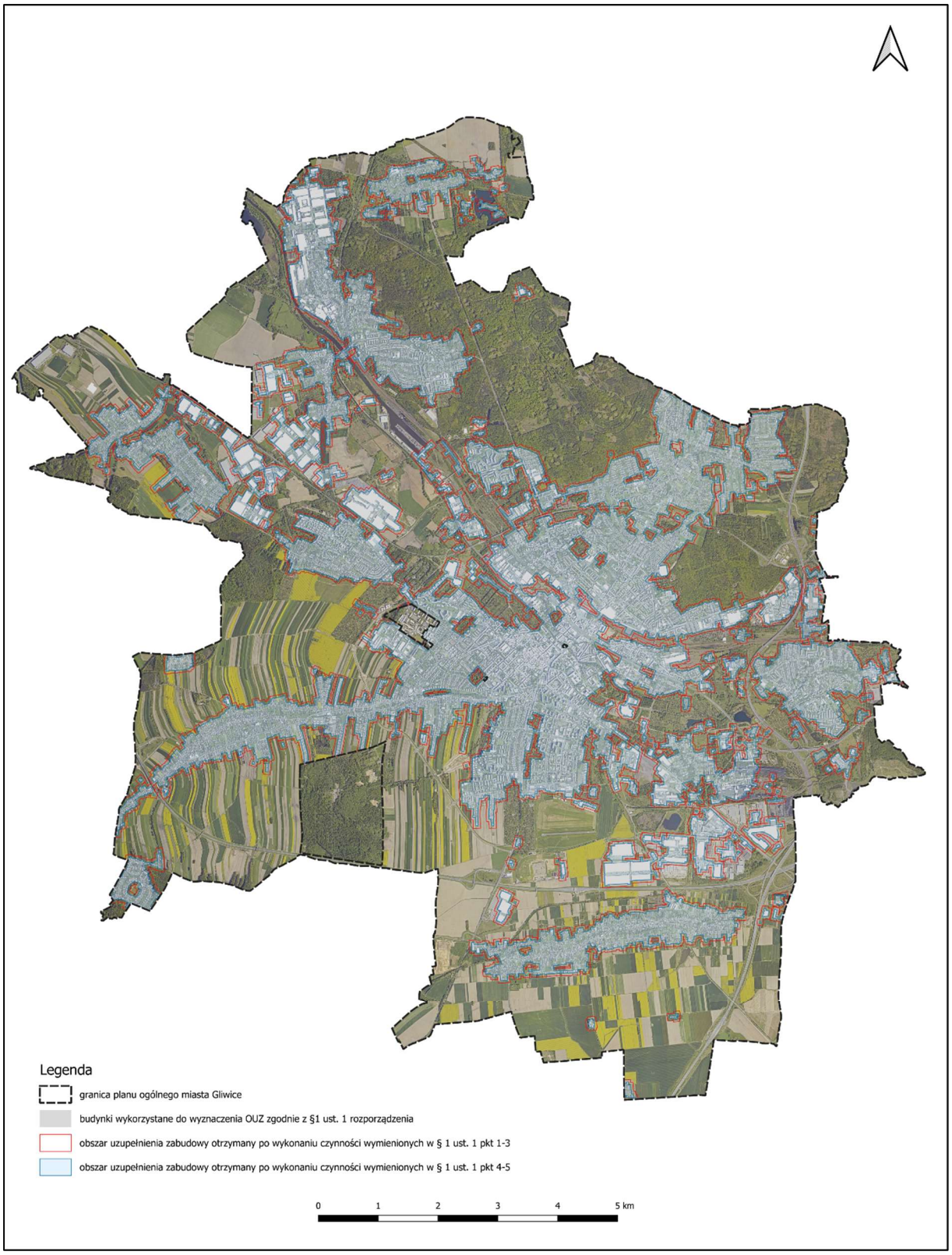

Rys. 1. Powierzchnia obszaru uzupełnienia zabudowy otrzymana po wykonaniu czynności wymienionych w § 1 ust. 1 pkt 1-5.

Rys. 2. Powierzchnia uzupełnienia zabudowy otrzymana po wykonaniu czynności wymienionych w § 1 ust. 1 oraz ostateczny kształt obszaru uzupełnienia zabudowy.

Rys. 3. Ostateczny kształt obszaru uzupełnienia zabudowy w planie ogólnym miasta Gliwice.

III. PRZYCZYNY WYZNACZENIA OBSZARU ZABUDOWY ŚRÓDMIEJSKIEJ.

Obszar zabudowy śródmiejskiej wyznaczony został w centralnej części miasta, w której dominuje zwarta, intensywna zabudowa. Wyznaczony obszar zabudowy śródmiejskiej będzie stanowił podstawę obniżenia w sporządzanych na podstawie POG miejscowych planach zagospodarowania przestrzennego oraz decyzjach o warunkach zabudowy i zagospodarowania terenu minimalnego udziału powierzchni biologicznie czynnej o 1/3 w stosunku do wartości wskazanych w planie ogólnym gminy.

Rys. 4. Obszar zabudowy śródmiejskiej.

IV. SPOSÓB UWZGLĘDNIENIA UWARUNKOWAŃ ROZWOJU PRZESTRZENNEGO GMINY WSKAZANE W ART. 13B USTAWY O PLANOWANIU I ZAGOSPODAROWANIU PRZESTRZENNYM A PLAN OGÓLNY.

W planie ogólnym uwzględniono uwarunkowania rozwoju przestrzennego gminy zawarte w art. 13b ustawy o planowaniu i zagospodarowaniu przestrzennym poprzez jak najbardziej optymalne

dopasowanie stref planistycznych wraz z odpowiednim doborem profilów dodatkowych, w szczególności:

1) POLITYKA PRZESTRZENNA GMINY OKREŚLONA W STRATEGII ROZWOJU GMINY;

Zgodnie z art. 4 pkt 1 ustawy z dnia 4 kwietnia 2025 r. o zmianie ustawy o planowaniu i zagospodarowaniu przestrzennym oraz niektórych innych ustaw ustalenia pierwszego planu ogólnego gminy w danej gminie określa się, uwzględniając politykę przestrzenną gminy określoną w strategii rozwoju gminy lub strategii rozwoju ponadlokalnego, o ile gmina dysponuje strategią rozwoju gminy lub strategią rozwoju ponadlokalnego, których opracowanie zostało wszczęte od dnia wejścia w życie niniejszej ustawy. Miasto Gliwice posiada Strategię rozwoju miasta Gliwice do roku 2040 uchwaloną we wrześniu 2022r., nie spełniającą powyższego warunku ustawowego. Niezależnie od powyższego nasz plan ogólny stanowi kontynuację polityki przestrzennej określonej w ww. strategii.

2) PLAN ZAGOSPODAROWANIA PRZESTRZENNEGO WOJEWÓDZTWA;

Obowiązujący plan zagospodarowania przestrzennego województwa śląskiego stanowi dokument o charakterze strategicznym, którego celem jest określenie polityki zagospodarowania przestrzennego regionu. POG jest zgodny z jego założeniami. W szczególności dla systemu korytarzy ekologicznych wyznaczono strefy SO. Ze względu na zapis w Planie Zagospodarowania Przestrzennego Województwa Śląskiego "Plan 2020+" dotyczący strefy buforowej od radaru meteorologicznego Ramża w strefach otwartych nie wprowadzono terenów elektrowni wiatrowych.

3) USTALENIA PLANU OGÓLNEGO GMINY W KONTEKŚCIE POZOSTAŁYCH UWARUNKOWAŃ ROZWOJU PRZESTRZENNEGO GMINY;

a) formy ochrony przyrody oraz ich otuliny;

Spośród form ochrony przyrody wskazanych w ustawie z dnia 16 kwietnia 2004r. o ochronie przyrody (Dz. U. z 2024r. poz. 1478, 1940) w granicach Gliwic występują: rezerwat przyrody „Las Dąbrowa” wraz z jego otuliną, który objęto strefą otwartą SO bez możliwości realizacji OZE oraz 11 pomników przyrody, których ochrona jest/będzie zdefiniowana w miejscowych planach zagospodarowania przestrzennego.

b) obszary szczególnego zagrożenia powodzią, wały przeciwpowodziowe oraz pasy o szerokości 50m od stopy wału;

Ustalony w planie ogólnym gminny katalog stref planistycznych uwzględnia lokalne uwarunkowania przestrzenne wynikające z zasięgu obszarów szczególnego zagrożenia powodzią, w sposób dostosowany do zakresu ustaleń planu ogólnego. Na powyższych terenach ustalono różnorodny katalog stref planistycznych, uwzględniający dotychczasowy sposób zagospodarowania terenów oraz ograniczone możliwości zabudowy.

c) obszary gruntów zmeliorowanych;

Z powodu braku dostępnej ewidencji gruntów zmeliorowanych, obszarów zmeliorowanych w POG nie uwzględniono.

d) tereny zagrożone ruchami masowymi ziemi oraz tereny, na których występują te ruchy;

Na terenie Gliwic, w północnej części miasta, znajduje się niewielki fragment (ok. 1,4 ha) dawnego zwałowiska, który został zakwalifikowany jako teren zagrożony ruchami masowymi ziemi. Ze względu na antropogeniczne pochodzenie, trwającą aktualnie eksploatację materiału i sąsiedztwo z terenami przemysłowymi w dzielnicy Łabędy, został on objęty granicami strefy SP.

e) strefy ochronne ujęć wody;

Ustalony w planie ogólnym gminny katalog stref planistycznych uwzględnia lokalne uwarunkowania przestrzenne wynikające z zasięgu obszarów stref ochronnych ujęć wody, w sposób dostosowany do zakresu ustaleń planu ogólnego. Na powyższych terenach ustalono różnorodny katalog stref planistycznych, uwzględniający dotychczasowy sposób zagospodarowania terenów oraz ograniczone możliwości zabudowy.

f) obszary ochronne zbiorników wód śródlądowych;

Na terenie Gliwic znajduje się GZWP nr 330 wraz ze strefą ochronną oraz fragment strefy ochronnej GZWP nr 331. Ustalony w planie ogólnym gminny katalog stref planistycznych uwzględnia lokalne uwarunkowania przestrzenne wynikające z ustanowienia ww. obszarów ochronnych zbiorników wód śródlądowych.

g) tereny górnicze i obszary górnicze wraz z filarami ochronnymi;

Plan ogólny na terenie istniejącej kopalni „Sośnica", terenów peryferyjnych szybu V wentylacyjnego należącego do kopalni „Sośnica" oraz dla terenu peryferyjnego szybu V wentylacyjnego kopalni „Knurów – Szczygłowice" wprowadza strefę górnictwa SG. Dla szybu VI wentylacyjnego należącego do kopalni „Sośnica" wyznaczono strefę infrastrukturalną SI.

Niezależnie od powyższego występuje konieczność uwzględniania aktualnych czynników geologiczno-górniczych przy realizacji obiektów budowlanych na terenach górniczych „Knurów I", „Sośnica III" i „Makoszowy II".

h) udokumentowane złoża kopalin, kompleksy podziemnego składowania dwutlenku węgla i podziemne bezzbiornikowe magazyny substancji;

Zgodnie z danymi Państwowego Instytutu Geologicznego (baza MIDAS), w granicach Gliwic występuje obecnie 9 zidentyfikowanych złóż kopalin, z czego 4 zawierają węgiel kamienny, 4 – surowce ilaste ceramiki budowlanej, zaś 1 – kruszywa naturalne (piasek i żwir).
Złoże węgla kamiennego „Gliwice" (nr WK 337) obejmuje swoim zasięgiem zdecydowaną większość miasta, oprócz północno-zachodnich, południowych i wschodnich krańców, w tym również historyczne centrum.
Południowy fragment miasta (zachodnia część dzielnicy Bojków) został objęty granicami złoża węgla kamiennego i metanu pokładów węgla „Knurów" (nr WK 345).
Południowa i wschodnia część miasta objęte są granicami złoża węgla kamiennego i metanu pokładów węgla „Sośnica" (nr WK 338).

Oprócz wyżej wymienionych złóż węgla kamiennego, na terenie miasta występują również złoża surowców budowlanych: kruszyw naturalnych oraz surowców ilastych ceramiki budowlanej. Żadne z nich nie jest obecnie eksploatowane.
Na powyższych terenach ustalono różnorodny katalog stref planistycznych, uwzględniający dotychczasowy sposób zagospodarowania terenów oraz zapisy obowiązujących miejscowych planów zagospodarowania przestrzennego.

i) obszary uzdrowisk oraz obszary ochrony uzdrowiskowej;

Na terenie Gliwic nie utworzono obszarów uzdrowisk oraz ochrony uzdrowiskowej, o których mowa w ustawie o lecznictwie uzdrowiskowym, uzdrowiskach i obszarach ochrony uzdrowiskowej oraz gminach uzdrowiskowych z dnia 28 lipca 2005r. o lecznictwie uzdrowiskowym, uzdrowiskach i obszarach ochrony uzdrowiskowej oraz gminach uzdrowiskowych (Dz. U. z 2024r. poz. 1420, 1572).

j) zabytki objęte formami ochrony, o których mowa w ustawie z dnia 23 lipca 2003r. o ochronie zabytków i opiece nad zabytkami (Dz.U. z 2022r. poz. 840 oraz z 2023r. poz. 951 i 1688), lub ujęte w wojewódzkiej lub gminnej ewidencji zabytków oraz dobra kultury współczesnej;

Tereny, na których zlokalizowane są obiekty zabytkowe objęte są obowiązującymi planami miejscowymi, które wskazują zakres ochrony każdego obiektu. W planie ogólnym większość obiektów zabytkowych znajduje się w strefach wielofunkcyjnych z zabudową mieszkaniową wielorodzinną lub jednorodzinną, w strefach usług oraz w strefach gospodarczych. W strefie komunikacyjnej zlokalizowanych jest kilka obiektów: Zespół Dworca Kolejowego, Kanał Gliwicki, linia kolejki wąskotorowej Bytom - Karb - Markowice na odcinku Gliwice – Nieborowice, most nad Kłodnicą na ul. Wrocławskiej, Wieża Ciśnień-Kolejowa przy ul. Kolberga oraz zespół Śluzy „Łabędy". Wyznaczone strefy planistyczne oraz ustalone parametry zabudowy i zagospodarowania terenu zapewniają możliwość ich dalszej ochrony, która będzie uszczegóławiana w miejscowych planach zagospodarowania przestrzennego, podlegających uzgodnieniom przez Wojewódzkiego Konserwatora Zabytków. Zabytki wpisane do rejestru zabytków, ujęte w wojewódzkiej i gminnej ewidencji zabytków, dobra kultury współczesnej, rejestrowe stanowiska archeologiczne zostały przedstawione w części graficznej uzasadnienia.

k) obszary pomników zagłady i ich strefy ochronne;

Na terenie miasta Gliwice nie znajdują się obszary pomników zagłady i ich strefy ochronne.

l) tereny zamknięte i ich strefy ochronne;

Tereny zamknięte, przez które przebiegają linie kolejowe zostały włączone do strefy komunikacji.

Tereny zamknięte inne niż ustalane przez ministra właściwego do spraw transportu zostały wyłączone z granic opracowania planu ogólnego zgodnie z art.13a ust.1 ustawy o planowaniu i zagospodarowaniu przestrzennym (t.j. Dz. U. z 2024 r. poz. 1130 z póź. zmianami). Niezależnie od powyższego od ww. terenów zamkniętych obowiązują strefy ochronne znajdujące się w granicach planu ogólnego, w których obowiązują ograniczenia w zagospodarowaniu przestrzennym, zgodnie z przepisami odrębnymi, dotyczące m.in. zakazu zabudowy budynkami stałego zamieszkania, wysokości zabudowy, budowy linii wysokiego napięcia oraz instalowania urządzeń radioelektronicznych.

m) obszary ograniczonego użytkowania;

Na terenie miasta Gliwice obowiązuje 1 obszar ograniczonego użytkowania wprowadzony uchwałą Nr V/16/13/2015 Sejmiku Województwa Śląskiego ustalający zakaz realizacji nowej zabudowy mieszkaniowej. Tereny wchodzące w skład obszaru ograniczonego użytkowania, na których w POG wyznaczono strefy z zabudową mieszkaniową lub usługową zostały przeniesione z obowiązujących miejscowych planów zagospodarowania przestrzennego. Parametry zabudowy dla funkcji usługowych będą szczegółowo określane na etapie sporządzania miejscowych planów zagospodarowania przestrzennego.

n) obszary wymagające przekształceń, rehabilitacji, rekultywacji lub remediacji;

Ustalony w planie ogólnym katalog stref planistycznych uwzględnia zarówno potencjał inwestycyjny, jak i potrzeby poprawy zagospodarowania terenów wymagających przekształceń, rehabilitacji, rekultywacji lub remediacji. Zakres niezbędnych inwestycji mających na celu poprawę warunków życia na ww. terenach będzie przedmiotem szczegółowych analiz urbanistycznych wykonywanych na etapie sporządzania miejscowych planów zagospodarowania przestrzennego.

o) obszary zdegradowane i obszary rewitalizacji;

Rada miasta Gliwice przyjęła 14 grudnia 2023r. uchwałę nr LII/1079/2023 w sprawie wyznaczenia obszaru zdegradowanego i obszaru rewitalizacji na terenie miasta Gliwice. Na powyższych terenach ustalono różnorodny katalog stref planistycznych, uwzględniający dotychczasowy sposób zagospodarowania terenów oraz zapisy obowiązujących miejscowych planów zagospodarowania przestrzennego.

p) obszary ciche w aglomeracji oraz obszary ciche poza aglomeracją;

Na terenie Gliwic nie wyznaczono obszarów cichych.

q) grunty rolne stanowiące użytki rolne klas I-III oraz grunty leśne;

W planie ogólnym grunty leśne znajdują się w strefie otwartej. Użytki rolne klas I-III znajdują się w strefie otwartej za wyjątkiem tych terenów, dla których miejscowe plany zagospodarowania przestrzennego przewidują nierolnicze przeznaczenie.

r) zakłady o zwiększonym i dużym ryzyku wystąpienia poważnej awarii przemysłowej.

W planie ogólnym powyższe uwarunkowania uwzględniono poprzez wyznaczenie na terenie ww. zakładów strefy gospodarczej (SP).

s) obszary pasa nadbrzeżnego, w tym w szczególności pasa technicznego;

Na terenie Gliwic nie występuje obszar pasa nadbrzeżnego.

4) ROZMIESZCZENIE ISTNIEJĄCYCH I PLANOWANYCH OBIEKTÓW INFRASTRUKTURY SPOŁECZNEJ, TRANSPORTOWEJ I TECHNICZNEJ WRAZ Z OBOWIĄZUJĄCYMI DLA NICH OGRANICZENIAMI W ZAGOSPODAROWANIU;

Istniejące obiekty infrastruktury społecznej, transportowej i technicznej zostały włączone do odpowiednich stref planistycznych. Część obszaru objętego planem ogólnym miasta Gliwice znajduje się w zasięgu powierzchni ograniczających przeszkody dla lotniska Gliwice, gdzie obowiązują ograniczenia wysokości obiektów naturalnych i sztucznych, w tym obiektów budowlanych, określone w dokumentacji rejestracyjnej lotniska. Ograniczenia te zostały uwzględnione przy wyznaczaniu parametrów m.in. wysokości zabudowy w poszczególnych strefach planistycznych.

5) REKOMENDACJE I WNIOSKI ZAWARTE W AUDYCIE KRAJOBRAZOWYM ORAZ KRAJOBRAZY PRIORYTETOWE;

W województwie śląskim nie ma obowiązującego Audytu Krajobrazowego. Niemniej jednak projekt planu ogólnego uwzględnia założenia projektu Audytu Krajobrazowego Województwa Śląskiego.

6) OPRACOWANIE EKOFIZJOGRAFICZNE W ZAKRESIE WYMAGAŃ, O KTÓRYCH MOWA W ART.72 UST. 1-3 USTAWY Z DNIA 27 KWIETNIA 2001 R. – PRAWO OCHRONY ŚRODOWISKA;

Projektowane profile funkcjonalne stref planistycznych, oparte o granice terenów i zapisy obowiązujących miejscowych planów zagospodarowania przestrzennego, stanowią w większości kontynuację ich istniejącego i potencjalnego zagospodarowania. Projekt planu ogólnego nie zakłada istotnego w skali miasta powiększenia terenów przeznaczonych pod zabudowę w stosunku do obecnie obowiązujących w miejscowych planach zagospodarowania. Główne zmiany obejmują: powiększenie terenów pod zabudowę mieszkaniową jednorodzinną (SJ) w dzielnicy Ostropa o ok. 12 ha, objęcie terenów usługowo-produkcyjnych na wschód od poligonu wojskowego granicami strefy SW, umożliwiającej zmianę ich przeznaczenia na tereny zabudowy mieszkaniowej.

Plan ogólny pozwoli na zachowanie obszarów chronionych i cennych przyrodniczo, w tym wszystkich obszarów leśnych w niezmienionych granicach. Zastosowanie przy tworzeniu projektu zasady oszczędnego gospodarowania terenem i niewyznaczenia znaczących nowych powierzchni pod zabudowę pozwoli na realizację wskazanej w opracowaniu ekofizjograficznym zasady lokalizowania nowej zabudowy mieszkaniowej, usługowej i produkcyjnej przede wszystkim na obszarach już obecnie zagospodarowanych.

7) ZAPOTRZEBOWANIE NA NOWĄ ZABUDOWĘ MIESZKANIOWĄ W GMINIE;

1. Obliczenie zapotrzebowania na nową zabudowę.

Zapotrzebowanie na nową zabudowę mieszkaniową obliczono na podstawie rozporządzenia Ministra Rozwoju i Technologii z dnia 8 grudnia 2023 r. w sprawie projektu planu ogólnego gminy, dokumentowania prac planistycznych w zakresie tego planu oraz wydawania z niego wypisów i wyrysów (Dz.U. z 2023 r. poz. 2758), wraz rozporządzeniem Ministra Rozwoju i Technologii z dnia 22 listopada 2024 r. zmieniającym rozporządzenie w sprawie projektu planu ogólnego gminy, dokumentowania prac planistycznych w zakresie tego planu oraz wydawania z niego wypisów i wyrysów (Dz.U. z 2024 r. poz. 1775).

Zgodnie z § 3 ust. 2 rozporządzenia zapotrzebowanie na nową zabudowę mieszkaniową oblicza się zgodnie ze wzorem:

$$ZAP = M_{20} - \frac{PUM_0}{P_{20}}$$

gdzie:

ZAP – oznacza zapotrzebowanie na nową zabudowę mieszkaniową,
M_{20} – oznacza prognozowaną liczbę mieszkańców gminy w oparciu o dane udostępniane przez statystykę publiczną, powiększoną o 5%,
PUM_0 – oznacza łączną powierzchnię użytkową mieszkań w gminie zgodną z najnowszymi danymi,
P_{20} – oznacza prognozowaną powierzchnię użytkową mieszkań w gminie na jednego mieszkańca, obliczoną zgodnie z jednym wzorów:

$$P_{20} = 3P_0 - 2P_{-10} \text{ lub } P_{20} = 2P_0 - P_{-20}$$

gdzie:

P_0 – oznacza powierzchnię użytkową mieszkań w gminie na jednego mieszkańca zgodną z najnowszymi danymi,
P_{-10} – oznacza powierzchnię użytkową mieszkań w gminie na jednego mieszkańca zgodną z danymi udostępnianymi przez statystykę publiczną, według stanu na 10 lat przed rokiem, z którego pochodzą najnowsze dane,
P_{-20} – oznacza powierzchnię użytkową mieszkań w gminie na jednego mieszkańca zgodną z danymi udostępnianymi przez statystykę publiczną, według stanu na 20 lat przed rokiem, z którego pochodzą najnowsze dane.

Zgodnie z § 3 ust. 4 rozporządzenia przez najnowsze dane rozumie się dane udostępniane przez statystykę publiczną z tego samego roku, z którego pochodzą najnowsze dostępne dane dotyczące liczby mieszkańców gminy udostępniane przez statystykę publiczną.

Na dzień wykonywania obliczeń najnowsze dostępne dane udostępnione przez statystykę publiczną pochodziły z **2023 r.**

Źródłem danych do obliczeń jest Bank Danych Lokalnych (https://bdl.stat.gov.pl/bdl/start), za wyjątkiem prognozowanej liczby ludności, którą pozyskano z opracowania "Prognoza ludności na lata 2023-2060" z 2023 roku (e-ISBN 978-83-67087-79-7) (https://stat.gov.pl/obszary-tematyczne/ludnosc/prognoza-ludnosci/prognoza-ludnosci-na-lata-2023-2060,11,1.html).
Obliczenia:

Rok	Symbol	Opis symbolu	Obliczenia	Wynik
2043		Prognozowana liczba mieszkańców gminy za 20 lat		142183
		Wskaźnik powiększenia wg. rozporządzenia		5%
	M_{20}	prognozowana liczba mieszkańców gminy w oparciu o dane udostępniane przez statystykę publiczną powiększona o 5%	142183*1,05	**149292**
2023	PUM_0	łączna powierzchnia użytkowa mieszkań w gminie		**5255009**
2023	P_0	powierzchnia użytkowa mieszkań w gminie na jednego mieszkańca zgodna z najnowszymi danymi		30,9
2013	P_{-10}	powierzchnia użytkowa mieszkań w gminie na jednego mieszkańca zgodna z danymi udostępnianymi przez statystykę publiczną, według stanu na 10 lat przed rokiem, z którego pochodzą najnowsze dane		25,7
2003	P_{-20}	powierzchnia użytkowa mieszkań w gminie na jednego mieszkańca zgodna z danymi udostępnianymi przez statystykę publiczną, według stanu na 20 lat przed rokiem, z którego pochodzą najnowsze dane		21,7
	P_{20}	prognozowana powierzchnia użytkowa mieszkań w gminie na jednego mieszkańca	3*30,9 – 2*25,7 lub 2*30,9 – 21,7	**41,3** 40,1
	ZAP	zapotrzebowanie na nową zabudowę mieszkaniową	149292 – (5255009/41,3)	**22052**

Tabela 2. Obliczenie zapotrzebowania.

Liczba mieszkańców, dla której należy przewidzieć nowe tereny mieszkaniowe z uwagi na procesy demograficzne i zmianę standardu mieszkaniowego (ZAP) jest równa *22052 osób.*

2. Obliczenie chłonności terenów niezabudowanych.

Według rozporządzenia Ministra Rozwoju i Technologii z dnia 8 grudnia 2023 r. w sprawie projektu planu ogólnego gminy, dokumentowania prac planistycznych w zakresie tego planu oraz wydawania z niego wypisów i wyrysów, chłonność terenów niezabudowanych, w tym luk w istniejącej zabudowie w strefach, o których mowa w art. 13c ust. 2 pkt 1-3 ustawy, oblicza się, uwzględniając:

1) powierzchnię terenów niezabudowanych, w tym luk w istniejącej zabudowie;
2) chłonność terenów zabudowanych w sposób najbardziej zbliżony do planowanego w strefie w zakresie rodzaju zabudowy i nadziemnej intensywności zabudowy, z możliwością uwzględnienia prognozowanych proporcji między funkcją mieszkaniową a innymi funkcjami.

1) Wyznaczenie powierzchni terenów niezabudowanych, w tym luk w istniejącej zabudowie.

Zgodnie z art. 13d ustawy z dnia 27 marca 2003 r. o planowaniu i zagospodarowaniu przestrzennym strefy wielofunkcyjne z możliwością realizacji zabudowy mieszkaniowej wyznacza się w pierwszej kolejności na obszarach, dla których w obowiązujących miejscowych planach zagospodarowania przestrzennego określono przeznaczenie umożliwiające realizację funkcji mieszkaniowej, obszarach uzupełnienia zabudowy oraz obszarach z istniejącą zabudową o funkcji mieszkaniowej, z wyłączeniem luk w tej zabudowie, biorąc pod uwagę uwarunkowania, o których mowa art. 13 b.

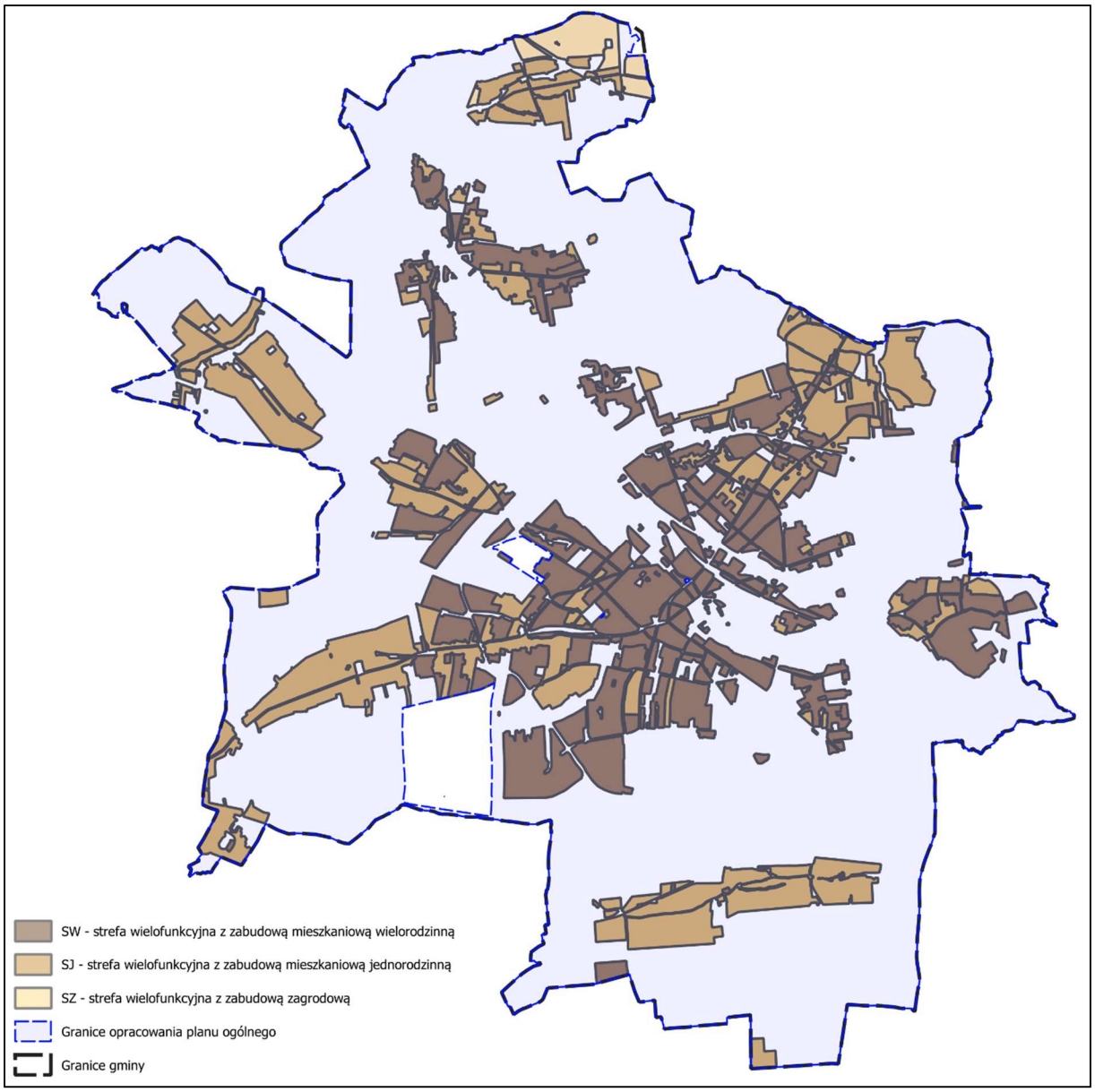

Rys. 5. Wyznaczone strefy wielofunkcyjne w projekcie planu ogólnego zgodnie z art. 13d ustawy.

Do wyznaczenia terenów niezabudowanych, w tym luk w istniejącej zabudowie w ramach wyznaczonych stref wielofunkcyjnych należy określić, które tereny są już obecnie zabudowane (zainwestowane), a następnie odjąć je od wyznaczonych w projekcie planu ogólnego stref wielofunkcyjnych.

W celu zidentyfikowania na obszarze miasta terenów zabudowanych (zainwestowanych) wykorzystano wybrane użytki gruntowe z Ewidencji Gruntów i Budynków (EGiB). Jako tereny zabudowane (zainwestowane) przyjęto następujące rodzaje użytków:

B – tereny mieszkaniowe,

Ba – tereny przemysłowe,

Bi – tereny zabudowane inne,

Bz – tereny rekreacyjno–wypoczynkowe,

Br – grunty rolne zabudowane,

dr - drogi
Ti – tereny komunikacyjne inne,
Tp – tereny przeznaczone pod budowę dróg publicznych.

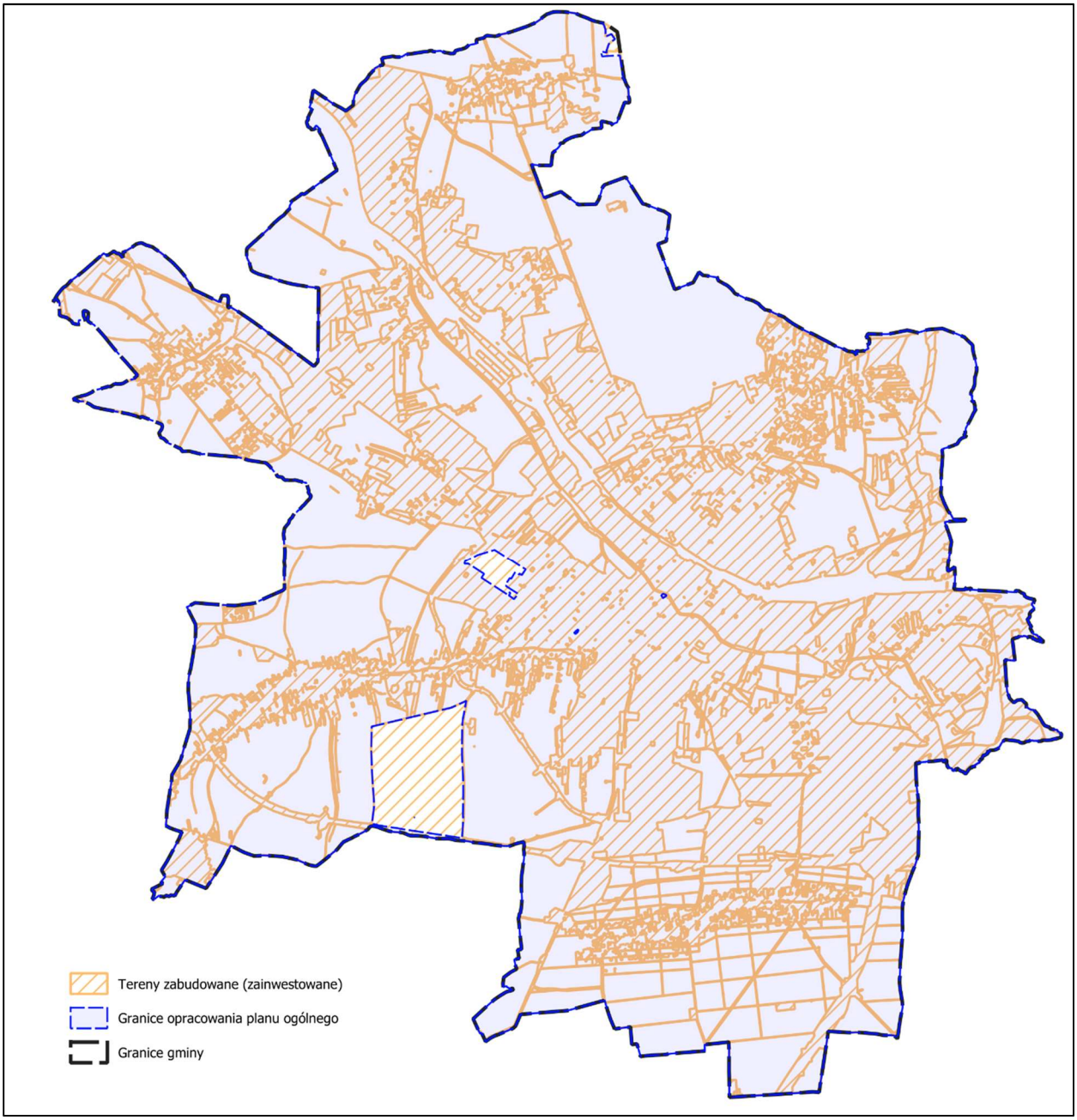

Rys. 6. Tereny zabudowane (zainwestowane) zidentyfikowane na podstawie danych z EGiB i ortofotomapy.

Dodatkowo, w oparciu o ortofotomapę powiększono tereny zabudowane (zainwestowane), o tereny, na których aktualnie realizowane są inwestycje, w związku z czym nie posiadają one jeszcze w EGiB odpowiedniego użytku gruntowego odpowiadającego faktycznemu zagospodarowaniu terenu. Na rysunku 6 zilustrowano rozkład terenów zainwestowanych, a na rysunku 7 wyznaczone niezabudowane strefy wielofunkcyjne.

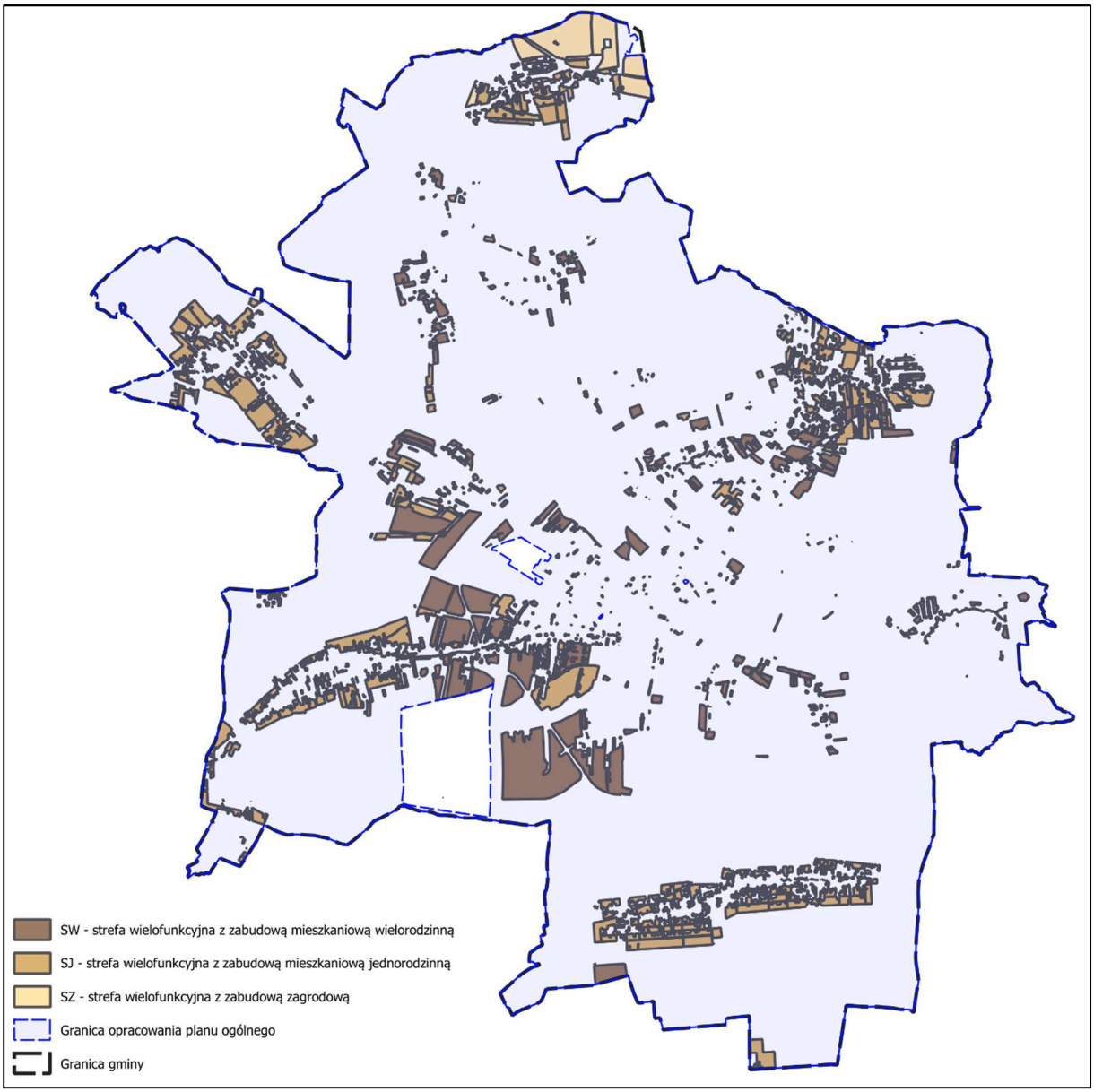

Rys. 7. Strefy wielofunkcyjne niezabudowane.

Z wyznaczonych w powyższy sposób terenów niezabudowanych usunięto obszary, które nie są możliwe do zabudowy ze względu na powierzchnię lub kształt. Przyjęto, że terenami niemożliwymi do zabudowy są obszary o powierzchni poniżej 300 m^2 lub tereny, których jeden z wymiarów nie przekracza 10 m.

Na rysunku 8 pokazano strefy wielofunkcyjne niezabudowane, na których możliwa jest realizacja zabudowy.

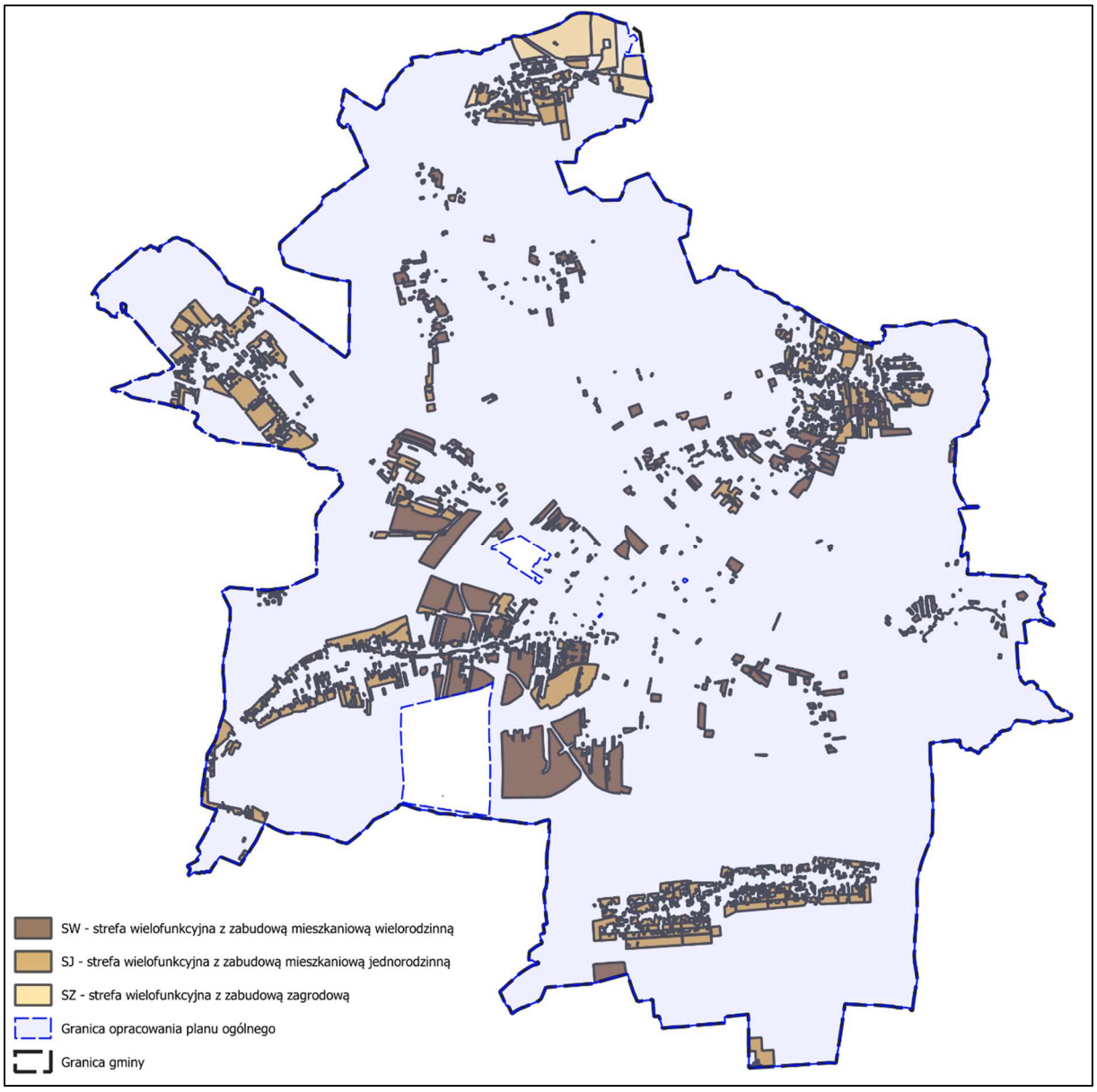

Rys. 8. Strefy wielofunkcyjne niezabudowane, na których możliwa jest realizacja zabudowy.

Dla tak wyznaczonych terenów niezabudowanych z podziałem na poszczególne strefy wielofunkcyjne wyznaczone w projekcie planu ogólnego obliczono powierzchnie, które przedstawiono w tabeli 3.

Oznaczenie strefy	Powierzchnia terenów niezabudowanych [ha]	Powierzchnia terenów niezabudowanych, bez terenów, na których możliwa jest realizacja zabudowy [ha]
SJ	740	737
SW	581	579
SZ	111	111

Tabela 3. Powierzchnia terenów niezabudowanych w strefach wielofunkcyjnych w projekcie planu ogólnego

2) Obliczenie chłonności terenów zabudowanych.

Do obliczenia chłonności terenów zabudowanych przyjęto wskaźnik rzeczywistej gęstości zaludnienia wyrażony w osobach na hektar (os./ha). W celu uchwycenia różnic w gęstości zaludnienia w zależności od charakteru strefy wielofunkcyjnej wskaźnik ten wyznaczono osobno dla każdej ze stref (SJ, SW, SZ).

W celu zidentyfikowania w obszarze opracowania planu ogólnego gminy terenów zabudowanych (zainwestowanych) wykorzystano takie same dane jak przy wyznaczeniu terenów niezabudowanych w pkt 1) tj. wybrane użytki gruntowe z Ewidencji Gruntów i Budynków (EGiB) oraz dane z ortofotomapy.
W następnej kolejności wyznaczono część wspólną ze stref wielofunkcyjnych wyznaczonych w projekcie planu ogólnego i terenów zabudowanych (zainwestowanych), w wyniku czego otrzymano zabudowane (zainwestowane) strefy wielofunkcyjne. Wynik powyższej analizy przedstawia rysunek 9.

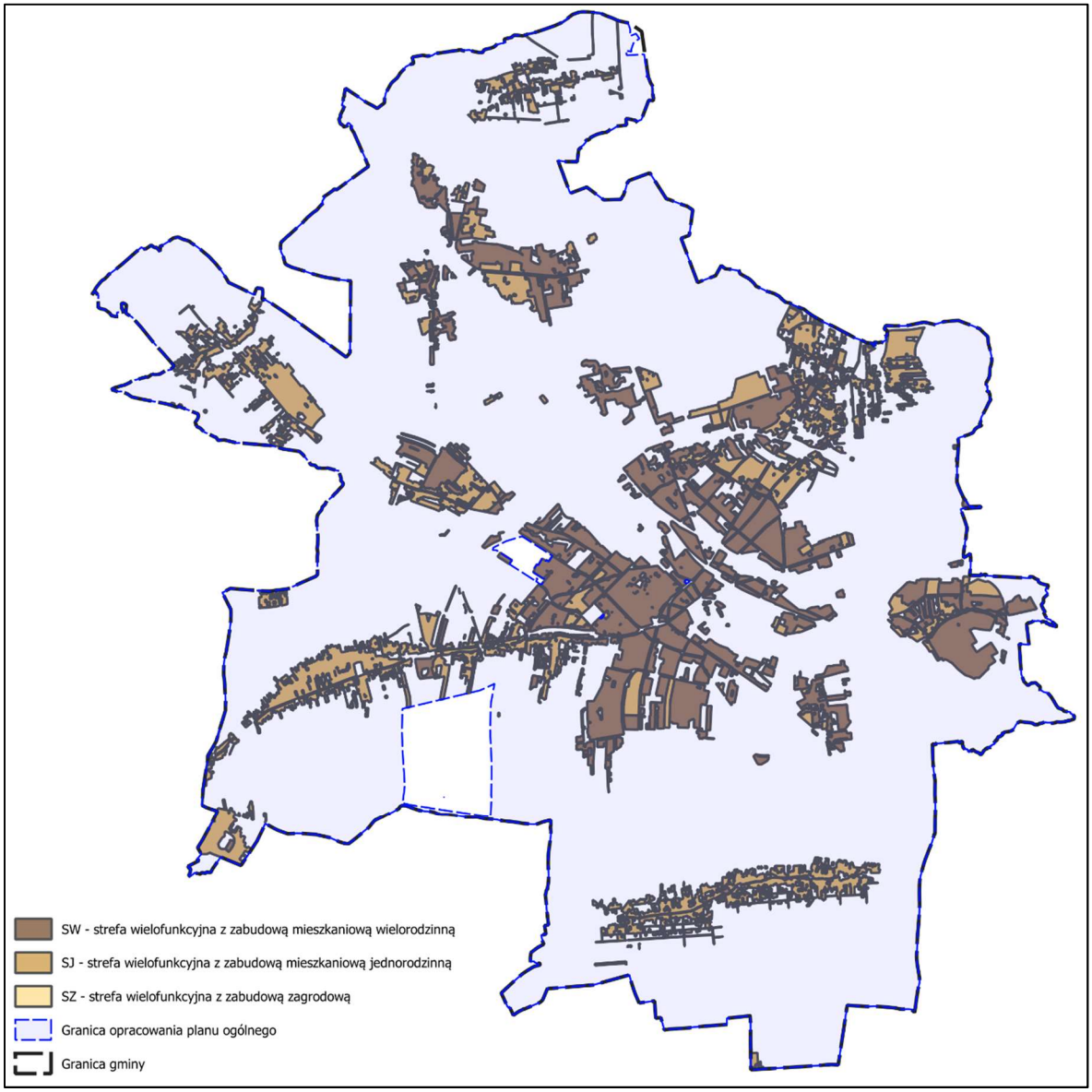

Rys. 9. Zabudowane strefy wielofunkcyjne w projekcie planu ogólnego.

Następnie obliczono powierzchnie terenów zabudowanych w ramach stref wielofunkcyjnych. Wyniki obliczeń przedstawiono w tabeli 4.

Oznaczenie strefy	Powierzchnia terenów zabudowanych [ha]
SJ	1074
SW	1323
SZ	2

Tabela 4. Powierzchnia terenów zabudowanych w strefach wielofunkcyjnych w projekcie planu ogólnego

W dalszej kolejności obliczono liczbę ludności (chłonność), która mieszka na obszarach o wykształconej strukturze mieszkaniowej. Dane dotyczące liczby mieszkańców na tych obszarach pozyskano z rejestru mieszkańców prowadzonego przez Gminę Gliwice. Do analizy wzięto liczbę osób zameldowanych na pobyt stały na koniec 2024 r., która wyniosła 154 651 osób. Wyniki obliczeń zestawiono w tabeli nr 5.

Oznaczenie strefy	Liczba ludności zameldowana na pobyt stały (chłonność)
SJ	28070
SW	126207
SZ	0

Tabela 5. Liczba osób zameldowanych w strefach wielofunkcyjnych.

Różnica pomiędzy całkowitą liczbą osób zameldowanych, a liczbą osób zameldowanych w strefach wielofunkcyjnych wynika z faktu, że część osób zameldowana jest w budynkach, które w obowiązujących miejscowych planach zagospodarowania przestrzennego położone są na terenach, których przeznaczenie wyklucza zabudowę mieszkaniową. W związku z tym w projekcie planu ogólnego dla tych terenów również nie wyznaczono stref wielofunkcyjnych.

Z uwagi na to, że liczba osób zameldowanych na pobyt stały jest niższa od danych o liczbie ludności z GUS wyznaczono wskaźnik, pozwalający zniwelować to niedoszacowanie. Wskaźnik ten obliczono na podstawie danych o liczbie mieszkańców z GUS i liczbie zameldowanych osób na pobyt stały w rejestrze mieszkańców dla 2023 roku (dla tego roku są najnowsze dane w GUS). Wynik obliczenia wskaźnika prezentuje tabela 6.

Liczba mieszkańców wg. GUS w 2023 r.	Liczba osób zameldowanych na pobyt stały w rejestrze mieszkańców w 2023 r.	Wskaźnik niedoszacowania GUS/rejestr mieszkańców
169915	156436	1,09

Tabela 6. Wskaźnik niedoszacowania liczby mieszkańców GUS/rejestr mieszkańców.

W tabeli 7 przedstawiono wyniki obliczeń liczby ludności zameldowanej na terenach zabudowanych wraz z wyliczeniem wskaźnika gęstości zaludnienia.

Oznaczenie strefy	Powierzchnia terenów zabudowanych [ha]	Liczba ludności (chłonność) [os.]	Gęstość zaludnienia [os./ha]	Gęstość zaludnienia po korekcie [os./ha]
SJ	710	28070	26,14	28,49
SW	1699	126207	95,39	103,98
SZ	2	0	0	0

Tabela 7. Liczba ludności w strefach wielofunkcyjnych i gęstości zaludnienia.

3) Obliczenie chłonności terenów niezabudowanych, w tym luk w zabudowie.

Przy wyznaczaniu chłonności terenów niezabudowanych, w tym lukach w istniejącej zabudowie założono, że ich zagospodarowanie będzie podobne jak obecne tereny zabudowane. W związku z tym przyjęto, że ich średnia gęstość zaludnienia będzie taka sama jak obecnie terenów zabudowanych.
W związku z tym, że obecnie w strefie wielofunkcyjnej z zabudową zagrodową nie są zameldowani żadni mieszkańcy przyjęto, iż gęstość zaludnienia tej strefy będzie wynosiła połowę gęstości zaludnienia strefy wielofunkcyjnej z zabudową jednorodzinna. W związku z tym przyjęto jej wartość na 12,18 [os./ha].

W tabeli 8 przedstawiono obliczenia chłonności terenów niezabudowanych.

Oznaczenie strefy	Powierzchnia terenów niezabudowanych [ha]	Gęstość zaludnienie po korekcie [os./ha]	Chłonność terenów niezabudowanych [os.]
SJ	737	28,49	20996
SW	579	103,98	60204
SZ	111	14,24	1581
		SUMA	**82781**

Tabela 8. Chłonność terenów niezabudowanych.

W następnym kroku obliczono procent zapotrzebowania na nową zabudowę w terenach niezabudowanych, w tym luk w istniejącej zabudowie w strefach planistycznych według wzoru:

$$ZAP_{\%} = \frac{CH_{TN}}{ZAP} * 100\%$$

Gdzie:
$ZAP_{\%}$ - procent zapotrzebowania na nową zabudowę w terenach niezabudowanych
CH_{TN} – chłonność terenów niezabudowanych, w tym luk w obszarach zabudowanych
ZAP – zapotrzebowanie na nową zabudowę obliczoną wg. §3 ust. 2 rozporządzenia

<u>$ZAP_{\%}$ = (82781 os./22052 os.) * 100 % = 375 %</u>

Zgodnie z art.13d ust.2 ustawy z dnia 27 marca 2003 r. o planowaniu i zagospodarowaniu przestrzennym (t.j. Dz. U. z 2024 r. poz. 1130) suma chłonności terenów niezabudowanych w tych

strefach w całej gminie, w tym luk w istniejącej zabudowie, nie może być mniejsza niż 70 % oraz większa niż 130 % wartości zapotrzebowania na nową zabudowę mieszkaniową w gminie.

Biorąc po uwagę powyższe zapisy w projekcie planu ogólnego nie wyznaczono stref wielofunkcyjnych umożliwiających zabudowę mieszkaniową ponad te, które zostały wyznaczone na podstawie obowiązujących miejscowych planów zagospodarowania przestrzennego, istniejącej zabudowy o funkcji mieszkaniowej oraz obszaru uzupełnienia zabudowy.

PLAN OGÓLNY MIASTA GLIWICE

Część graficzna uzasadnienia do planu ogólnego - ustalenia planu ogólnego.

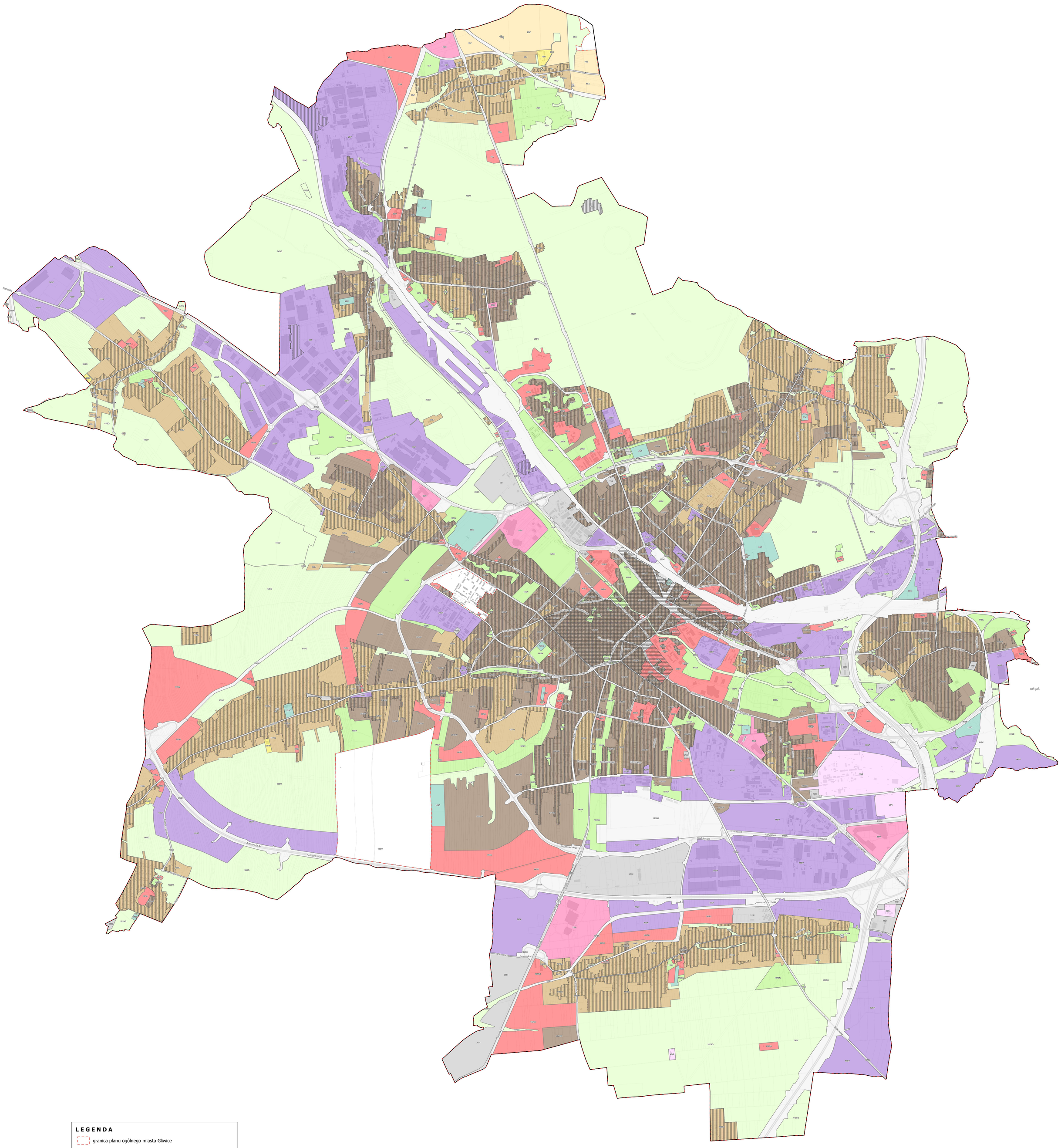

L E G E N D A

granica planu ogólnego miasta Gliwice

Ustalenia planu ogólnego

obszar uzupełnienia zabudowy

obszar zabudowy śródmiejskiej

Granice stref planistycznych

SW - strefa wielofunkcyjna z zabudową mieszkaniową wielorodzinną

SJ - strefa wielofunkcyjna z zabudową mieszkaniową jednorodzinną

SZ - strefa wielofunkcyjna z zabudową zagrodową

SU - strefa usługowa

SH - strefa handlu wielkopowierzchniowego

SP - strefa gospodarcza

SR - strefa produkcji rolniczej

SI - strefa infrastrukturalna

SN - strefa zieleni i rekreacji

SC - strefa cmentarzy

SG - strefa górnictwa

SO - strefa otwarta

SK - strefa komunikacyjna

Elementy informacyjne

granica miasta

budynki

działki ewidencyjne

ulice

1:10 000

1 0 1 2 km

PLAN OGÓLNY MIASTA GLIWICE

Część graficzna uzasadnienia do planu ogólnego - uwarunkowania szczególne (antropogeniczne).

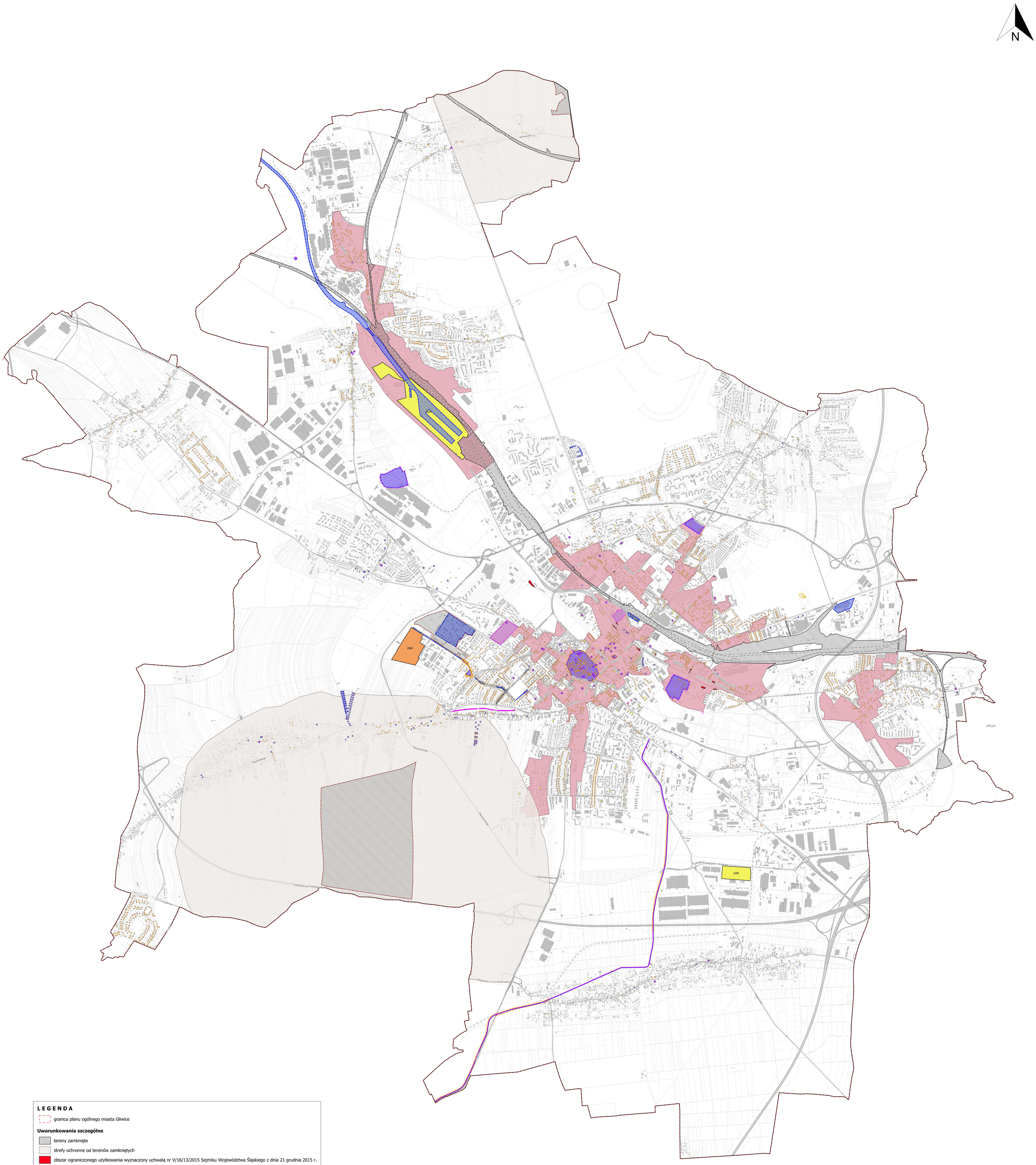

L E G E N D A

granica planu ogólnego miasta Gliwice

Uwarunkowania szczególne

tereny zamknięte

strefy ochronne od terenów zamkniętych

obszar ograniczonego użytkowania wyznaczony uchwałą nr V/16/13/2015 Sejmiku Województwa Śląskiego z dnia 21 grudnia 2015 r.

obszary rewitalizacji obowiązujące od 05.01.2024r.

Zakłady o zwiększonym i dużym ryzyku wystąpienia poważnej awarii przemysłowej :

ZDR

ZZR

Ochrona zabytków

zabytki wpisane do rejestru zabytków

zabytki wpisane do rejestru zabytków

zabytki wpisane do rejestru zabytków

zabytki wpisane do gminnej ewidencji zabytków

zabytki wpisane do gminnej ewidencji zabytków

zabytki wpisane do gminnej ewidencji zabytków

zabytki chronione w miejscowym planie zagospodarowania przestrzennego

zabytki chronione w miejscowym planie zagospodarowania przestrzennego

dobra kultury współczesnej

Elementy informacyjne

granica miasta

budynki

działki ewidencyjne

linia kolejowa

ulica

1:10 000

1 0 1 2 km

PLAN OGÓLNY MIASTA GLIWICE

Część graficzna uzasadnienia do planu ogólnego - uwarunkowania przyrodnicze.

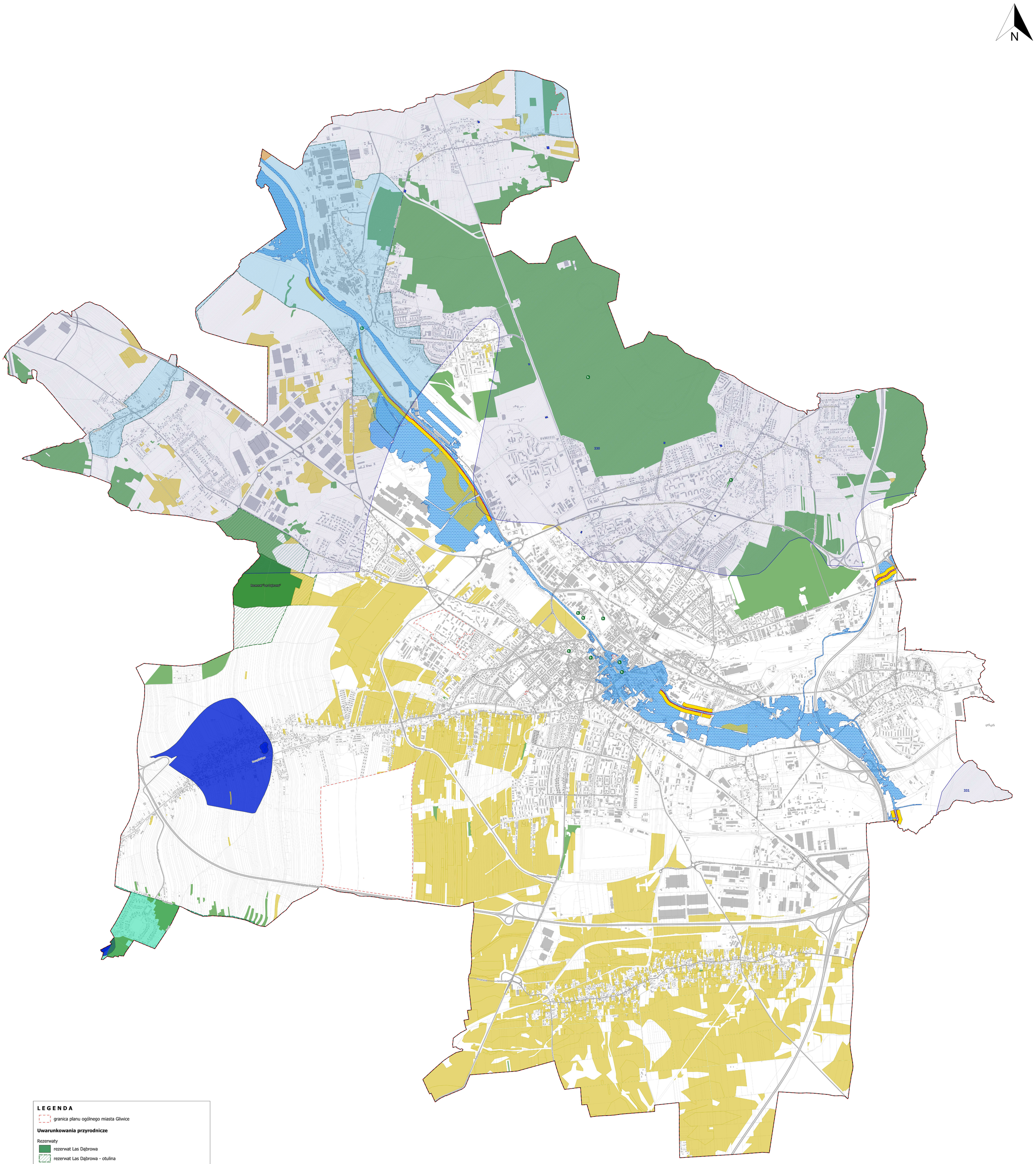

LEGENDA

granica planu ogólnego miasta Gliwice

Uwarunkowania przyrodnicze

Rezerwaty

- rezerwat Las Dąbrowa
- rezerwat Las Dąbrowa - otulina

Parki Krajobrazowe

- Cysterskie Kompozycje Krajobrazowe Rud Wielkich - otulina
- pomniki przyrody
- grunty leśne
- grunty rolne stanowiące użytki rolne klas I - III
- tereny zagrożone osuwiskiem
- wały przeciwpowodziowe
- strefa 50 m od stopy wału przeciwpowodziowego
- granice Głównych Zbiorników Wód Podziemnych (GZWP)
- granica obszaru chronionego Głównego Zbiornika Wód Podziemnych (GZWP)
- obszary szczególnego zagrożenia powodzią
- strefy ochronne ujęć wody

Elementy informacyjne

- granica miasta
- budynki
- działki ewidencyjne
- ulice

1:10 000

1 0 1 2 km

PLAN OGÓLNY MIASTA GLIWICE

Część graficzna uzasadnienia do planu ogólnego - uwarunkowania geologiczne.

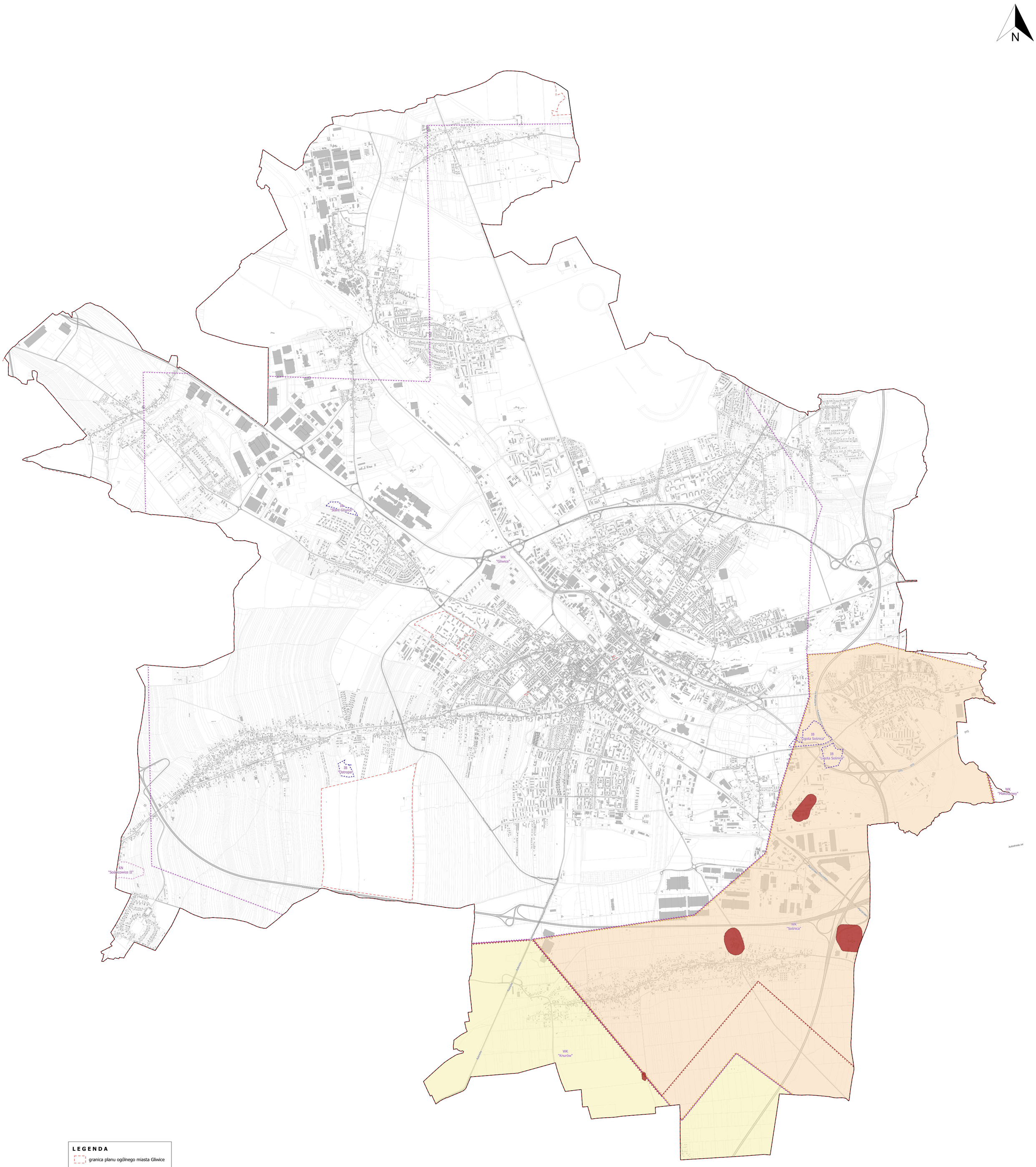

L E G E N D A

granica planu ogólnego miasta Gliwice

Uwarunkowania geologiczne

górnicze filary ochronne

Obszary górnicze :

Knurów

Sośnica III

Tereny górnicze :

Knurów I

Makoszowy II

Sośnica III

Złoża naturalne :

IB - surowce ilaste ceramiki budowlanej

KN - piaski i żwiry

WK - węgle kamienne

Elementy informacyjne

granica miasta

budynki

działki ewidencyjne

ulice

1:10 000

1 0 1 2 km