UZASADNIENIE

I. PRZYCZYNY WYZNACZENIA STREF PLANISTYCZNYCH W GRANICACH OKREŚLONYCH W PLANIE OGÓLNYM, W TYM PRZEDSTAWIENIE OBLICZEŃ POTWIERDZAJĄCYCH SPEŁNIENIE WARUNKU, O KTÓRYM MOWA W ART. 13D UST.1 ALBO 3.

Ogólne zasady wyznaczania stref planistycznych w planie ogólnym miasta Gliwice:

1. Zgodnie z art. 13d ustawy strefy: wielofunkcyjna z zabudową mieszkaniową jednorodzinną, wielofunkcyjna z zabudową mieszkaniową wielorodzinną oraz wielofunkcyjna z zabudową zagrodową zostały wyznaczone w pierwszej kolejności na obszarach, dla których w obowiązujących miejscowych planach zagospodarowania przestrzennego określono przeznaczenie umożliwiające realizację funkcji mieszkaniowej, obszarach uzupełnienia zabudowy oraz obszarach z istniejącą zabudową o funkcji mieszkaniowej z wyłączeniem luk w tej zabudowie, biorąc pod uwagę uwarunkowania, o których mowa art. 13 b.

2. Ustalenie rodzaju stref wielofunkcyjnych z zabudową mieszkaniową - jednorodzinną, wielorodzinną lub zagrodową w planie ogólnym dokonano w oparciu o obowiązujące miejscowe plany zagospodarowania przestrzennego. Dopiero na etapie sporządzania nowych planów miejscowych, w oparciu o dodatkowe analizy, inwentaryzacje, wprowadzane będą zmiany w zakresie ustaleń dotyczących możliwości realizacji określonego rodzaju zabudowy mieszkaniowej.

3. Do stref planistycznych, w tym wielofunkcyjnych z zabudową mieszkaniową, włączono wyznaczone w planach miejscowych tereny dróg klasy niższej niż zbiorcza.

4. Tereny, które w obowiązujących miejscowych planach zagospodarowania przestrzennego mają przeznaczenie produkcyjne z dopuszczeniem zabudowy mieszkaniowej, w planie ogólnym zostały wyznaczone jako strefy gospodarcze, bądź usługowe zgodnie z faktycznym zagospodarowaniem. Ze względu na wzajemnie wykluczające się przeznaczenia produkcyjne i mieszkaniowe, funkcję produkcyjną utrzymano wyłącznie tam, gdzie jest ona faktycznie realizowana.

5. Istniejące tereny zieleni urządzonej wyznaczono jako strefy zieleni i rekreacji.

6. Istniejące tereny zieleni nieurządzonej o powierzchni powyżej 3 ha wyznaczono jako strefy otwarte, pozostałe tereny w większości włączono do stref przyległych. Wyjątkiem są miejsca, które obowiązujący miejscowy plan zagospodarowania przestrzennego definiuje jako zieleń i jednocześnie w terenie występują zadrzewienia. Takie tereny, niezależnie od powierzchni, ustalono jako strefy otwarte.

7. Możliwość realizacji zieleni urządzonej i nieurządzonej zapisana jest w każdej strefie planistycznej. Ostateczny jej kształt, będzie uwidoczniony na etapie sporządzania miejscowych planów zagospodarowania przestrzennego – albo jako regulacja dodatkowa, albo przeznaczenie terenu, w zależności od struktury własności i zapisów obecnie obowiązujących planów miejscowych.

8. Tereny elektrowni wodnych zostały dopuszczone w dwóch strefach otwartych, obejmujących istniejące elektrownie wodne na rzece Kłodnicy. Tereny elektrowni słonecznych zostały dopuszczone w wybranych strefach usług.

9. Do każdej strefy dodano z profilu dodatkowego tereny zieleni urządzonej, tereny zieleni naturalnej, tereny lasów i tereny wód. Wyjątkiem są strefy SO oraz SK obejmujące tereny autostrad oraz tereny kolejowe, dla których ustalono tylko profil podstawowy.

10. Minimalny udział powierzchni biologicznej czynnej dla większości stref określony został zgodnie z załącznikiem nr 1 do rozporządzenia Ministra Rozwoju i Technologii z dnia 8 grudnia 2023 r. w sprawie projektu planu ogólnego gminy, dokumentowania prac planistycznych w zakresie tego planu oraz wydawania z niego wypisów i wyrysów (Dz.U. z 2023 r. poz. 2758), zmienionym rozporządzeniem Ministra Rozwoju i Technologii z dnia 22 listopada 2024 r. zmieniającym rozporządzenie w sprawie projektu planu ogólnego gminy, dokumentowania prac planistycznych w zakresie tego planu oraz wydawania z niego wypisów i wyrysów (Dz.U. z 2024 r. poz. 1775).

11. Plan ogólny został sporządzony w spójności z „Planem Adaptacji Miasta Gliwice do zmian klimatu do roku 2030". W projekcie planu ogólnego uwzględniono główne kierunki wskazane w „Planie Adaptacji Miasta Gliwice do zmian klimatu do roku 2030" (przyjętym uchwałą Rady Miasta Gliwice nr VII/123/2019 z dnia 11 lipca 2019 roku). Podstawowym działaniem na rzecz ograniczenia zmian klimatu w planie ogólnym jest wyznaczenie stref dedykowanych głównie zachowaniu terenów cennych przyrodniczo, terenów zieleni, terenów otwartych oznaczonych w planie SN i SO, które są bardzo istotne dla kształtowania błękitno-zielonej infrastruktury, w tym gospodarowania wodami deszczowymi, wodami powierzchniowymi oraz dla zachowania ciągłości systemu przyrodniczego.

Lp.	**Oznaczenie strefy planistycznej**	**Nazwa strefy planistycznej**	**Uzasadnienie wyznaczenia strefy planistycznej**
1	1SW	strefa wielofunkcyjna z zabudową mieszkaniową wielorodzinną	Strefa wyznaczona na podstawie art. 13d ustawy - obszar uzupełnienia zabudowy
2	2SW	strefa wielofunkcyjna z zabudową mieszkaniową wielorodzinną	Strefa wyznaczona na podstawie art. 13d ustawy - obowiązujący plan miejscowy oraz obszar uzupełnienia zabudowy
3	3SW	strefa wielofunkcyjna z zabudową mieszkaniową wielorodzinną	Strefa wyznaczona na podstawie art. 13d ustawy - obowiązujący plan miejscowy oraz obszar uzupełnienia zabudowy
4	4SW	strefa wielofunkcyjna z zabudową mieszkaniową wielorodzinną	Strefa wyznaczona na podstawie art. 13d ustawy - obowiązujący plan miejscowy oraz obszar uzupełnienia zabudowy
5	5SW	strefa wielofunkcyjna z zabudową mieszkaniową wielorodzinną	Strefa wyznaczona na podstawie art. 13d ustawy - obowiązujący plan miejscowy oraz obszar uzupełnienia zabudowy
6	6SW	strefa wielofunkcyjna z zabudową mieszkaniową wielorodzinną	Strefa wyznaczona na podstawie art. 13d ustawy - obowiązujący plan miejscowy oraz obszar uzupełnienia zabudowy
7	7SW	strefa wielofunkcyjna z zabudową mieszkaniową wielorodzinną	Strefa wyznaczona na podstawie art. 13d ustawy - obowiązujący plan miejscowy oraz obszar uzupełnienia zabudowy
8	8SW	strefa wielofunkcyjna z zabudową mieszkaniową wielorodzinną	Strefa wyznaczona na podstawie art. 13d ustawy - obowiązujący plan miejscowy oraz obszar uzupełnienia zabudowy
9	9SW	strefa wielofunkcyjna z zabudową mieszkaniową wielorodzinną	Strefa wyznaczona na podstawie art. 13d ustawy - obowiązujący plan miejscowy oraz obszar uzupełnienia zabudowy
10	10SW	strefa wielofunkcyjna z zabudową mieszkaniową wielorodzinną	Strefa wyznaczona na podstawie art. 13d ustawy - obowiązujący plan miejscowy oraz obszar uzupełnienia zabudowy
11	11SW	strefa wielofunkcyjna z zabudową mieszkaniową wielorodzinną	Strefa wyznaczona na podstawie art. 13d ustawy - obowiązujący plan miejscowy oraz obszar uzupełnienia zabudowy
12	12SW	strefa wielofunkcyjna z zabudową mieszkaniową wielorodzinną	Strefa wyznaczona na podstawie art. 13d ustawy - obowiązujący plan miejscowy oraz obszar uzupełnienia zabudowy
13	13SW	strefa wielofunkcyjna z zabudową mieszkaniową wielorodzinną	Strefa wyznaczona na podstawie art. 13d ustawy - obowiązujący plan miejscowy oraz obszar uzupełnienia zabudowy
14	14SW	strefa wielofunkcyjna z zabudową mieszkaniową wielorodzinną	Strefa wyznaczona na podstawie art. 13d ustawy - obowiązujący plan miejscowy oraz obszar uzupełnienia zabudowy
15	15SW	strefa wielofunkcyjna z zabudową mieszkaniową wielorodzinną	Strefa wyznaczona na podstawie art. 13d ustawy - obowiązujący plan miejscowy oraz obszar uzupełnienia zabudowy
16	16SW	strefa wielofunkcyjna z zabudową mieszkaniową wielorodzinną	Strefa wyznaczona na podstawie art. 13d ustawy - obowiązujący plan miejscowy oraz obszar uzupełnienia zabudowy
17	17SW	strefa wielofunkcyjna z zabudową mieszkaniową wielorodzinną	Strefa wyznaczona na podstawie art. 13d ustawy - obowiązujący plan miejscowy oraz obszar uzupełnienia zabudowy
18	18SW	strefa wielofunkcyjna z zabudową mieszkaniową wielorodzinną	Strefa wyznaczona na podstawie art. 13d ustawy - obowiązujący plan miejscowy oraz obszar uzupełnienia zabudowy
19	19SW	strefa wielofunkcyjna z zabudową mieszkaniową wielorodzinną	Strefa wyznaczona na podstawie art. 13d ustawy - obowiązujący plan miejscowy oraz obszar uzupełnienia zabudowy
20	20SW	strefa wielofunkcyjna z zabudową mieszkaniową wielorodzinną	Strefa wyznaczona na podstawie art. 13d ustawy - obowiązujący plan miejscowy oraz obszar uzupełnienia zabudowy
21	21SW	strefa wielofunkcyjna z zabudową mieszkaniową wielorodzinną	Strefa wyznaczona na podstawie art. 13d ustawy - obowiązujący plan miejscowy oraz obszar uzupełnienia zabudowy

22	22SW	strefa wielofunkcyjna z zabudową mieszkaniową wielorodzinną	Strefa wyznaczona na podstawie art. 13d ustawy - obowiązujący plan miejscowy oraz obszar uzupełnienia zabudowy
23	23SW	strefa wielofunkcyjna z zabudową mieszkaniową wielorodzinną	Strefa wyznaczona na podstawie art. 13d ustawy - obowiązujący plan miejscowy oraz obszar uzupełnienia zabudowy
24	24SW	strefa wielofunkcyjna z zabudową mieszkaniową wielorodzinną	Strefa wyznaczona na podstawie art. 13d ustawy - obowiązujący plan miejscowy oraz obszar uzupełnienia zabudowy oraz złożone wnioski
25	25SW	strefa wielofunkcyjna z zabudową mieszkaniową wielorodzinną	Strefa wyznaczona na podstawie art. 13d ustawy - obowiązujący plan miejscowy oraz obszar uzupełnienia zabudowy
26	26SW	strefa wielofunkcyjna z zabudową mieszkaniową wielorodzinną	Strefa wyznaczona na podstawie art. 13d ustawy - obowiązujący plan miejscowy oraz obszar uzupełnienia zabudowy
27	27SW	strefa wielofunkcyjna z zabudową mieszkaniową wielorodzinną	Strefa wyznaczona na podstawie art. 13d ustawy - obowiązujący plan miejscowy oraz obszar uzupełnienia zabudowy
28	28SW	strefa wielofunkcyjna z zabudową mieszkaniową wielorodzinną	Strefa wyznaczona na podstawie art. 13d ustawy - obowiązujący plan miejscowy oraz obszar uzupełnienia zabudowy
29	29SW	strefa wielofunkcyjna z zabudową mieszkaniową wielorodzinną	Strefa wyznaczona na podstawie art. 13d ustawy - obowiązujący plan miejscowy oraz obszar uzupełnienia zabudowy
30	30SW	strefa wielofunkcyjna z zabudową mieszkaniową wielorodzinną	Strefa wyznaczona na podstawie art. 13d ustawy - obowiązujący plan miejscowy oraz obszar uzupełnienia zabudowy
31	31SW	strefa wielofunkcyjna z zabudową mieszkaniową wielorodzinną	Strefa wyznaczona na podstawie art. 13d ustawy - obowiązujący plan miejscowy oraz obszar uzupełnienia zabudowy
32	32SW	strefa wielofunkcyjna z zabudową mieszkaniową wielorodzinną	Strefa wyznaczona na podstawie art. 13d ustawy - obowiązujący plan miejscowy oraz obszar uzupełnienia zabudowy
33	33SW	strefa wielofunkcyjna z zabudową mieszkaniową wielorodzinną	Strefa wyznaczona na podstawie art. 13d ustawy - obowiązujący plan miejscowy oraz obszar uzupełnienia zabudowy
34	34SW	strefa wielofunkcyjna z zabudową mieszkaniową wielorodzinną	Strefa wyznaczona na podstawie art. 13d ustawy - obowiązujący plan miejscowy oraz obszar uzupełnienia zabudowy
35	35SW	strefa wielofunkcyjna z zabudową mieszkaniową wielorodzinną	Strefa wyznaczona na podstawie art. 13d ustawy - obowiązujący plan miejscowy oraz obszar uzupełnienia zabudowy
36	36SW	strefa wielofunkcyjna z zabudową mieszkaniową wielorodzinną	Strefa wyznaczona na podstawie art. 13d ustawy - obowiązujący plan miejscowy oraz obszar uzupełnienia zabudowy
37	37SW	strefa wielofunkcyjna z zabudową mieszkaniową wielorodzinną	Strefa wyznaczona na podstawie art. 13d ustawy - obowiązujący plan miejscowy oraz obszar uzupełnienia zabudowy
38	38SW	strefa wielofunkcyjna z zabudową mieszkaniową wielorodzinną	Strefa wyznaczona na podstawie art. 13d ustawy - obowiązujący plan miejscowy oraz obszar uzupełnienia zabudowy
39	39SW	strefa wielofunkcyjna z zabudową mieszkaniową wielorodzinną	Strefa wyznaczona na podstawie art. 13d ustawy - obowiązujący plan miejscowy oraz obszar uzupełnienia zabudowy
40	40SW	strefa wielofunkcyjna z zabudową mieszkaniową wielorodzinną	Strefa wyznaczona na podstawie art. 13d ustawy - obowiązujący plan miejscowy oraz obszar uzupełnienia zabudowy
41	41SW	strefa wielofunkcyjna z zabudową mieszkaniową wielorodzinną	Strefa wyznaczona na podstawie art. 13d ustawy - obowiązujący plan miejscowy oraz obszar uzupełnienia zabudowy
42	42SW	strefa wielofunkcyjna z zabudową mieszkaniową wielorodzinną	Strefa wyznaczona na podstawie art. 13d ustawy - obowiązujący plan miejscowy oraz obszar uzupełnienia zabudowy
43	43SW	strefa wielofunkcyjna z zabudową mieszkaniową wielorodzinną	Strefa wyznaczona na podstawie art. 13d ustawy - obowiązujący plan miejscowy oraz obszar uzupełnienia zabudowy
44	44SW	strefa wielofunkcyjna z zabudową mieszkaniową wielorodzinną	Strefa wyznaczona na podstawie art. 13d ustawy - obowiązujący plan miejscowy oraz obszar uzupełnienia zabudowy
45	45SW	strefa wielofunkcyjna z zabudową mieszkaniową wielorodzinną	Strefa wyznaczona na podstawie art. 13d ustawy - obowiązujący plan miejscowy oraz obszar uzupełnienia zabudowy
46	46SW	strefa wielofunkcyjna z zabudową mieszkaniową wielorodzinną	Strefa wyznaczona na podstawie art. 13d ustawy - obowiązujący plan miejscowy oraz obszar uzupełnienia zabudowy
47	47SW	strefa wielofunkcyjna z zabudową mieszkaniową wielorodzinną	Strefa wyznaczona na podstawie art. 13d ustawy - obowiązujący plan miejscowy
48	48SW	strefa wielofunkcyjna z zabudową mieszkaniową wielorodzinną	Strefa wyznaczona na podstawie art. 13d ustawy - obowiązujący plan miejscowy oraz obszar uzupełnienia zabudowy
49	49SW	strefa wielofunkcyjna z zabudową mieszkaniową wielorodzinną	Strefa wyznaczona na podstawie art. 13d ustawy - obowiązujący plan miejscowy oraz obszar uzupełnienia zabudowy
50	50SW	strefa wielofunkcyjna z zabudową mieszkaniową wielorodzinną	Strefa wyznaczona na podstawie art. 13d ustawy - obowiązujący plan miejscowy oraz obszar uzupełnienia zabudowy
51	51SW	strefa wielofunkcyjna z zabudową mieszkaniową wielorodzinną	Strefa wyznaczona na podstawie art. 13d ustawy - obowiązujący plan miejscowy oraz obszar uzupełnienia zabudowy
52	52SW	strefa wielofunkcyjna z zabudową mieszkaniową wielorodzinną	Strefa wyznaczona na podstawie art. 13d ustawy - obowiązujący plan miejscowy oraz obszar uzupełnienia zabudowy
53	53SW	strefa wielofunkcyjna z zabudową mieszkaniową wielorodzinną	Strefa wyznaczona na podstawie art. 13d ustawy - obowiązujący plan miejscowy oraz obszar uzupełnienia zabudowy
54	54SW	strefa wielofunkcyjna z zabudową mieszkaniową wielorodzinną	Strefa wyznaczona na podstawie art. 13d ustawy - obowiązujący plan miejscowy oraz obszar uzupełnienia zabudowy
55	55SW	strefa wielofunkcyjna z zabudową mieszkaniową wielorodzinną	Strefa wyznaczona na podstawie art. 13d ustawy - obowiązujący plan miejscowy oraz obszar uzupełnienia zabudowy

56	56SW	strefa wielofunkcyjna z zabudową mieszkaniową wielorodzinną	Strefa wyznaczona na podstawie art. 13d ustawy - obowiązujący plan miejscowy oraz obszar uzupełnienia zabudowy
57	57SW	strefa wielofunkcyjna z zabudową mieszkaniową wielorodzinną	Strefa wyznaczona na podstawie art. 13d ustawy - obowiązujący plan miejscowy oraz obszar uzupełnienia zabudowy
58	58SW	strefa wielofunkcyjna z zabudową mieszkaniową wielorodzinną	Strefa wyznaczona na podstawie art. 13d ustawy - obowiązujący plan miejscowy oraz obszar uzupełnienia zabudowy
59	59SW	strefa wielofunkcyjna z zabudową mieszkaniową wielorodzinną	Strefa wyznaczona na podstawie art. 13d ustawy - obowiązujący plan miejscowy oraz obszar uzupełnienia zabudowy
60	60SW	strefa wielofunkcyjna z zabudową mieszkaniową wielorodzinną	Strefa wyznaczona na podstawie art. 13d ustawy - obowiązujący plan miejscowy oraz obszar uzupełnienia zabudowy
61	61SW	strefa wielofunkcyjna z zabudową mieszkaniową wielorodzinną	Strefa wyznaczona na podstawie art. 13d ustawy - obowiązujący plan miejscowy oraz obszar uzupełnienia zabudowy
62	62SW	strefa wielofunkcyjna z zabudową mieszkaniową wielorodzinną	Strefa wyznaczona na podstawie art. 13d ustawy - obowiązujący plan miejscowy oraz obszar uzupełnienia zabudowy
63	63SW	strefa wielofunkcyjna z zabudową mieszkaniową wielorodzinną	Strefa wyznaczona na podstawie art. 13d ustawy - obowiązujący plan miejscowy oraz obszar uzupełnienia zabudowy
64	64SW	strefa wielofunkcyjna z zabudową mieszkaniową wielorodzinną	Strefa wyznaczona na podstawie art. 13d ustawy - obowiązujący plan miejscowy oraz obszar uzupełnienia zabudowy
65	65SW	strefa wielofunkcyjna z zabudową mieszkaniową wielorodzinną	Strefa wyznaczona na podstawie art. 13d ustawy - obowiązujący plan miejscowy oraz obszar uzupełnienia zabudowy
66	66SW	strefa wielofunkcyjna z zabudową mieszkaniową wielorodzinną	Strefa wyznaczona na podstawie art. 13d ustawy - obowiązujący plan miejscowy oraz obszar uzupełnienia zabudowy
67	67SW	strefa wielofunkcyjna z zabudową mieszkaniową wielorodzinną	Strefa wyznaczona na podstawie art. 13d ustawy - obowiązujący plan miejscowy oraz obszar uzupełnienia zabudowy
68	68SW	strefa wielofunkcyjna z zabudową mieszkaniową wielorodzinną	Strefa wyznaczona na podstawie art. 13d ustawy - obowiązujący plan miejscowy oraz obszar uzupełnienia zabudowy
69	69SW	strefa wielofunkcyjna z zabudową mieszkaniową wielorodzinną	Strefa wyznaczona na podstawie art. 13d ustawy - obowiązujący plan miejscowy
70	70SW	strefa wielofunkcyjna z zabudową mieszkaniową wielorodzinną	Strefa wyznaczona na podstawie art. 13d ustawy - obowiązujący plan miejscowy oraz obszar uzupełnienia zabudowy
71	71SW	strefa wielofunkcyjna z zabudową mieszkaniową wielorodzinną	Strefa wyznaczona na podstawie art. 13d ustawy - obowiązujący plan miejscowy
72	72SW	strefa wielofunkcyjna z zabudową mieszkaniową wielorodzinną	Strefa wyznaczona na podstawie art. 13d ustawy - obowiązujący plan miejscowy oraz obszar uzupełnienia zabudowy
73	73SW	strefa wielofunkcyjna z zabudową mieszkaniową wielorodzinną	Strefa wyznaczona na podstawie art. 13d ustawy - obowiązujący plan miejscowy
74	74SW	strefa wielofunkcyjna z zabudową mieszkaniową wielorodzinną	Strefa wyznaczona na podstawie art. 13d ustawy - obowiązujący plan miejscowy oraz obszar uzupełnienia zabudowy
75	75SW	strefa wielofunkcyjna z zabudową mieszkaniową wielorodzinną	Strefa wyznaczona na podstawie art. 13d ustawy - obowiązujący plan miejscowy oraz obszar uzupełnienia zabudowy
76	76SW	strefa wielofunkcyjna z zabudową mieszkaniową wielorodzinną	Strefa wyznaczona na podstawie art. 13d ustawy - obowiązujący plan miejscowy oraz obszar uzupełnienia zabudowy
77	77SW	strefa wielofunkcyjna z zabudową mieszkaniową wielorodzinną	Strefa wyznaczona na podstawie art. 13d ustawy - obowiązujący plan miejscowy oraz obszar uzupełnienia zabudowy
78	78SW	strefa wielofunkcyjna z zabudową mieszkaniową wielorodzinną	Strefa wyznaczona na podstawie art. 13d ustawy - obowiązujący plan miejscowy oraz obszar uzupełnienia zabudowy
79	79SW	strefa wielofunkcyjna z zabudową mieszkaniową wielorodzinną	Strefa wyznaczona na podstawie art. 13d ustawy - obowiązujący plan miejscowy oraz obszar uzupełnienia zabudowy
80	80SW	strefa wielofunkcyjna z zabudową mieszkaniową wielorodzinną	Strefa wyznaczona na podstawie art. 13d ustawy - obowiązujący plan miejscowy oraz obszar uzupełnienia zabudowy
81	81SW	strefa wielofunkcyjna z zabudową mieszkaniową wielorodzinną	Strefa wyznaczona na podstawie art. 13d ustawy - obowiązujący plan miejscowy oraz obszar uzupełnienia zabudowy
82	82SW	strefa wielofunkcyjna z zabudową mieszkaniową wielorodzinną	Strefa wyznaczona na podstawie art. 13d ustawy - obowiązujący plan miejscowy oraz obszar uzupełnienia zabudowy
83	83SW	strefa wielofunkcyjna z zabudową mieszkaniową wielorodzinną	Strefa wyznaczona na podstawie art. 13d ustawy - obowiązujący plan miejscowy oraz obszar uzupełnienia zabudowy
84	84SW	strefa wielofunkcyjna z zabudową mieszkaniową wielorodzinną	Strefa wyznaczona na podstawie art. 13d ustawy - obowiązujący plan miejscowy oraz obszar uzupełnienia zabudowy
85	85SW	strefa wielofunkcyjna z zabudową mieszkaniową wielorodzinną	Strefa wyznaczona na podstawie art. 13d ustawy - obowiązujący plan miejscowy oraz obszar uzupełnienia zabudowy
86	86SW	strefa wielofunkcyjna z zabudową mieszkaniową wielorodzinną	Strefa wyznaczona na podstawie art. 13d ustawy - obowiązujący plan miejscowy oraz obszar uzupełnienia zabudowy
87	87SW	strefa wielofunkcyjna z zabudową mieszkaniową wielorodzinną	Strefa wyznaczona na podstawie art. 13d ustawy - obowiązujący plan miejscowy oraz obszar uzupełnienia zabudowy
88	88SW	strefa wielofunkcyjna z zabudową mieszkaniową wielorodzinną	Strefa wyznaczona na podstawie art. 13d ustawy - obowiązujący plan miejscowy oraz obszar uzupełnienia zabudowy
89	89SW	strefa wielofunkcyjna z zabudową mieszkaniową wielorodzinną	Strefa wyznaczona na podstawie art. 13d ustawy - obowiązujący plan miejscowy oraz obszar uzupełnienia zabudowy

90	90SW	strefa wielofunkcyjna z zabudową mieszkaniową wielorodzinną	Strefa wyznaczona na podstawie art. 13d ustawy - obowiązujący plan miejscowy oraz obszar uzupełnienia zabudowy
91	91SW	strefa wielofunkcyjna z zabudową mieszkaniową wielorodzinną	Strefa wyznaczona na podstawie art. 13d ustawy - obowiązujący plan miejscowy oraz obszar uzupełnienia zabudowy
92	92SW	strefa wielofunkcyjna z zabudową mieszkaniową wielorodzinną	Strefa wyznaczona na podstawie art. 13d ustawy - obowiązujący plan miejscowy oraz obszar uzupełnienia zabudowy
93	93SW	strefa wielofunkcyjna z zabudową mieszkaniową wielorodzinną	Strefa wyznaczona na podstawie art. 13d ustawy - obowiązujący plan miejscowy oraz obszar uzupełnienia zabudowy
94	94SW	strefa wielofunkcyjna z zabudową mieszkaniową wielorodzinną	Strefa wyznaczona na podstawie art. 13d ustawy - obowiązujący plan miejscowy oraz obszar uzupełnienia zabudowy
95	95SW	strefa wielofunkcyjna z zabudową mieszkaniową wielorodzinną	Strefa wyznaczona na podstawie art. 13d ustawy - obowiązujący plan miejscowy oraz złożone wnioski
96	96SW	strefa wielofunkcyjna z zabudową mieszkaniową wielorodzinną	Strefa wyznaczona na podstawie art. 13d ustawy - obowiązujący plan miejscowy oraz złożone wnioski
97	97SW	strefa wielofunkcyjna z zabudową mieszkaniową wielorodzinną	Strefa wyznaczona na podstawie art. 13d ustawy - obowiązujący plan miejscowy oraz obszar uzupełnienia zabudowy
98	98SW	strefa wielofunkcyjna z zabudową mieszkaniową wielorodzinną	Strefa wyznaczona na podstawie art. 13d ustawy - obowiązujący plan miejscowy oraz obszar uzupełnienia zabudowy
99	99SW	strefa wielofunkcyjna z zabudową mieszkaniową wielorodzinną	Strefa wyznaczona na podstawie art. 13d ustawy - obowiązujący plan miejscowy oraz obszar uzupełnienia zabudowy
100	100SW	strefa wielofunkcyjna z zabudową mieszkaniową wielorodzinną	Strefa wyznaczona na podstawie art. 13d ustawy - obowiązujący plan miejscowy oraz obszar uzupełnienia zabudowy
101	101SW	strefa wielofunkcyjna z zabudową mieszkaniową wielorodzinną	Strefa wyznaczona na podstawie art. 13d ustawy - obowiązujący plan miejscowy oraz obszar uzupełnienia zabudowy
102	102SW	strefa wielofunkcyjna z zabudową mieszkaniową wielorodzinną	Strefa wyznaczona na podstawie art. 13d ustawy - obowiązujący plan miejscowy oraz obszar uzupełnienia zabudowy
103	103SW	strefa wielofunkcyjna z zabudową mieszkaniową wielorodzinną	Strefa wyznaczona na podstawie art. 13d ustawy - obowiązujący plan miejscowy oraz obszar uzupełnienia zabudowy
104	104SW	strefa wielofunkcyjna z zabudową mieszkaniową wielorodzinną	Strefa wyznaczona na podstawie art. 13d ustawy - obowiązujący plan miejscowy oraz obszar uzupełnienia zabudowy
105	105SW	strefa wielofunkcyjna z zabudową mieszkaniową wielorodzinną	Strefa wyznaczona na podstawie art. 13d ustawy - obowiązujący plan miejscowy oraz obszar uzupełnienia zabudowy
106	106SW	strefa wielofunkcyjna z zabudową mieszkaniową wielorodzinną	Strefa wyznaczona na podstawie art. 13d ustawy - obowiązujący plan miejscowy oraz obszar uzupełnienia zabudowy
107	107SW	strefa wielofunkcyjna z zabudową mieszkaniową wielorodzinną	Strefa wyznaczona na podstawie art. 13d ustawy - obowiązujący plan miejscowy oraz obszar uzupełnienia zabudowy
108	108SW	strefa wielofunkcyjna z zabudową mieszkaniową wielorodzinną	Strefa wyznaczona na podstawie art. 13d ustawy - obowiązujący plan miejscowy oraz obszar uzupełnienia zabudowy
109	109SW	strefa wielofunkcyjna z zabudową mieszkaniową wielorodzinną	Strefa wyznaczona na podstawie art. 13d ustawy - obowiązujący plan miejscowy oraz obszar uzupełnienia zabudowy
110	110SW	strefa wielofunkcyjna z zabudową mieszkaniową wielorodzinną	Strefa wyznaczona na podstawie art. 13d ustawy - obowiązujący plan miejscowy oraz obszar uzupełnienia zabudowy
111	111SW	strefa wielofunkcyjna z zabudową mieszkaniową wielorodzinną	Strefa wyznaczona na podstawie art. 13d ustawy - obowiązujący plan miejscowy oraz obszar uzupełnienia zabudowy
112	112SW	strefa wielofunkcyjna z zabudową mieszkaniową wielorodzinną	Strefa wyznaczona na podstawie art. 13d ustawy - obowiązujący plan miejscowy oraz obszar uzupełnienia zabudowy
113	113SW	strefa wielofunkcyjna z zabudową mieszkaniową wielorodzinną	Strefa wyznaczona na podstawie art. 13d ustawy - obowiązujący plan miejscowy oraz obszar uzupełnienia zabudowy
114	114SW	strefa wielofunkcyjna z zabudową mieszkaniową wielorodzinną	Strefa wyznaczona na podstawie art. 13d ustawy - obowiązujący plan miejscowy oraz obszar uzupełnienia zabudowy
115	115SW	strefa wielofunkcyjna z zabudową mieszkaniową wielorodzinną	Strefa wyznaczona na podstawie art. 13d ustawy - obowiązujący plan miejscowy oraz obszar uzupełnienia zabudowy
116	116SW	strefa wielofunkcyjna z zabudową mieszkaniową wielorodzinną	Strefa wyznaczona na podstawie art. 13d ustawy - obowiązujący plan miejscowy oraz obszar uzupełnienia zabudowy
117	117SW	strefa wielofunkcyjna z zabudową mieszkaniową wielorodzinną	Strefa wyznaczona na podstawie art. 13d ustawy - obowiązujący plan miejscowy oraz obszar uzupełnienia zabudowy
118	118SW	strefa wielofunkcyjna z zabudową mieszkaniową wielorodzinną	Strefa wyznaczona na podstawie art. 13d ustawy - obowiązujący plan miejscowy oraz obszar uzupełnienia zabudowy
119	119SW	strefa wielofunkcyjna z zabudową mieszkaniową wielorodzinną	Strefa wyznaczona na podstawie art. 13d ustawy - obowiązujący plan miejscowy oraz obszar uzupełnienia zabudowy
120	120SW	strefa wielofunkcyjna z zabudową mieszkaniową wielorodzinną	Strefa wyznaczona na podstawie art. 13d ustawy - obowiązujący plan miejscowy oraz obszar uzupełnienia zabudowy
121	121SW	strefa wielofunkcyjna z zabudową mieszkaniową wielorodzinną	Strefa wyznaczona na podstawie art. 13d ustawy - obowiązujący plan miejscowy oraz obszar uzupełnienia zabudowy
122	122SW	strefa wielofunkcyjna z zabudową mieszkaniową wielorodzinną	Strefa wyznaczona na podstawie art. 13d ustawy - obowiązujący plan miejscowy oraz obszar uzupełnienia zabudowy
123	123SW	strefa wielofunkcyjna z zabudową mieszkaniową wielorodzinną	Strefa wyznaczona na podstawie art. 13d ustawy - obowiązujący plan miejscowy oraz obszar uzupełnienia zabudowy

124	124SW	strefa wielofunkcyjna z zabudową mieszkaniową wielorodzinną	Strefa wyznaczona na podstawie art. 13d ustawy - obowiązujący plan miejscowy oraz obszar uzupełnienia zabudowy
125	125SW	strefa wielofunkcyjna z zabudową mieszkaniową wielorodzinną	Strefa wyznaczona na podstawie art. 13d ustawy - obowiązujący plan miejscowy oraz obszar uzupełnienia zabudowy
126	126SW	strefa wielofunkcyjna z zabudową mieszkaniową wielorodzinną	Strefa wyznaczona na podstawie art. 13d ustawy - obowiązujący plan miejscowy oraz obszar uzupełnienia zabudowy
127	127SW	strefa wielofunkcyjna z zabudową mieszkaniową wielorodzinną	Strefa wyznaczona na podstawie art. 13d ustawy - obowiązujący plan miejscowy oraz obszar uzupełnienia zabudowy
128	128SW	strefa wielofunkcyjna z zabudową mieszkaniową wielorodzinną	Strefa wyznaczona na podstawie art. 13d ustawy - obowiązujący plan miejscowy oraz obszar uzupełnienia zabudowy
129	129SW	strefa wielofunkcyjna z zabudową mieszkaniową wielorodzinną	Strefa wyznaczona na podstawie art. 13d ustawy - obowiązujący plan miejscowy oraz obszar uzupełnienia zabudowy
130	130SW	strefa wielofunkcyjna z zabudową mieszkaniową wielorodzinną	Strefa wyznaczona na podstawie art. 13d ustawy - obowiązujący plan miejscowy oraz obszar uzupełnienia zabudowy
131	131SW	strefa wielofunkcyjna z zabudową mieszkaniową wielorodzinną	Strefa wyznaczona na podstawie art. 13d ustawy - obowiązujący plan miejscowy oraz obszar uzupełnienia zabudowy
132	132SW	strefa wielofunkcyjna z zabudową mieszkaniową wielorodzinną	Strefa wyznaczona na podstawie art. 13d ustawy - obowiązujący plan miejscowy oraz obszar uzupełnienia zabudowy
133	133SW	strefa wielofunkcyjna z zabudową mieszkaniową wielorodzinną	Strefa wyznaczona na podstawie art. 13d ustawy - obowiązujący plan miejscowy oraz obszar uzupełnienia zabudowy
134	134SW	strefa wielofunkcyjna z zabudową mieszkaniową wielorodzinną	Strefa wyznaczona na podstawie art. 13d ustawy - obowiązujący plan miejscowy oraz obszar uzupełnienia zabudowy
135	135SW	strefa wielofunkcyjna z zabudową mieszkaniową wielorodzinną	Strefa wyznaczona na podstawie art. 13d ustawy - obowiązujący plan miejscowy oraz obszar uzupełnienia zabudowy
136	136SW	strefa wielofunkcyjna z zabudową mieszkaniową wielorodzinną	Strefa wyznaczona na podstawie art. 13d ustawy - obowiązujący plan miejscowy oraz obszar uzupełnienia zabudowy
137	137SW	strefa wielofunkcyjna z zabudową mieszkaniową wielorodzinną	Strefa wyznaczona na podstawie art. 13d ustawy - obowiązujący plan miejscowy oraz obszar uzupełnienia zabudowy
138	138SW	strefa wielofunkcyjna z zabudową mieszkaniową wielorodzinną	Strefa wyznaczona na podstawie art. 13d ustawy - obowiązujący plan miejscowy oraz obszar uzupełnienia zabudowy
139	139SW	strefa wielofunkcyjna z zabudową mieszkaniową wielorodzinną	Strefa wyznaczona na podstawie przeznaczenia terenu ustalonego w obowiązującym miejscowym planie zagospodarowania przestrzennego
140	140SW	strefa wielofunkcyjna z zabudową mieszkaniową wielorodzinną	Strefa wyznaczona na podstawie art. 13d ustawy - obowiązujący plan miejscowy
141	141SW	strefa wielofunkcyjna z zabudową mieszkaniową wielorodzinną	Strefa wyznaczona na podstawie art. 13d ustawy - obowiązujący plan miejscowy oraz obszar uzupełnienia zabudowy
142	142SW	strefa wielofunkcyjna z zabudową mieszkaniową wielorodzinną	Strefa wyznaczona na podstawie art. 13d ustawy - obowiązujący plan miejscowy oraz obszar uzupełnienia zabudowy
143	143SW	strefa wielofunkcyjna z zabudową mieszkaniową wielorodzinną	Strefa wyznaczona na podstawie art. 13d ustawy - obowiązujący plan miejscowy oraz obszar uzupełnienia zabudowy
144	144SW	strefa wielofunkcyjna z zabudową mieszkaniową wielorodzinną	Strefa wyznaczona na podstawie art. 13d ustawy - obowiązujący plan miejscowy oraz obszar uzupełnienia zabudowy
145	145SW	strefa wielofunkcyjna z zabudową mieszkaniową wielorodzinną	Strefa wyznaczona na podstawie art. 13d ustawy - obowiązujący plan miejscowy oraz obszar uzupełnienia zabudowy
146	146SW	strefa wielofunkcyjna z zabudową mieszkaniową wielorodzinną	Strefa wyznaczona na podstawie art. 13d ustawy - obowiązujący plan miejscowy oraz obszar uzupełnienia zabudowy
147	147SW	strefa wielofunkcyjna z zabudową mieszkaniową wielorodzinną	Strefa wyznaczona na podstawie art. 13d ustawy - obowiązujący plan miejscowy oraz obszar uzupełnienia zabudowy
148	148SW	strefa wielofunkcyjna z zabudową mieszkaniową wielorodzinną	Strefa wyznaczona na podstawie art. 13d ustawy - obowiązujący plan miejscowy oraz obszar uzupełnienia zabudowy
149	149SW	strefa wielofunkcyjna z zabudową mieszkaniową wielorodzinną	Strefa wyznaczona na podstawie art. 13d ustawy - obowiązujący plan miejscowy oraz obszar uzupełnienia zabudowy
150	150SW	strefa wielofunkcyjna z zabudową mieszkaniową wielorodzinną	Strefa wyznaczona na podstawie art. 13d ustawy - obowiązujący plan miejscowy oraz obszar uzupełnienia zabudowy
151	151SW	strefa wielofunkcyjna z zabudową mieszkaniową wielorodzinną	Strefa wyznaczona na podstawie art. 13d ustawy - obowiązujący plan miejscowy oraz obszar uzupełnienia zabudowy
152	152SW	strefa wielofunkcyjna z zabudową mieszkaniową wielorodzinną	Strefa wyznaczona na podstawie art. 13d ustawy - obowiązujący plan miejscowy oraz obszar uzupełnienia zabudowy
153	153SW	strefa wielofunkcyjna z zabudową mieszkaniową wielorodzinną	Strefa wyznaczona na podstawie art. 13d ustawy - obowiązujący plan miejscowy oraz obszar uzupełnienia zabudowy
154	154SW	strefa wielofunkcyjna z zabudową mieszkaniową wielorodzinną	Strefa wyznaczona na podstawie art. 13d ustawy - obowiązujący plan miejscowy oraz obszar uzupełnienia zabudowy
155	155SW	strefa wielofunkcyjna z zabudową mieszkaniową wielorodzinną	Strefa wyznaczona na podstawie art. 13d ustawy - obowiązujący plan miejscowy oraz obszar uzupełnienia zabudowy
156	156SW	strefa wielofunkcyjna z zabudową mieszkaniową wielorodzinną	Strefa wyznaczona na podstawie art. 13d ustawy - obowiązujący plan miejscowy oraz obszar uzupełnienia zabudowy
157	157SW	strefa wielofunkcyjna z zabudową mieszkaniową wielorodzinną	Strefa wyznaczona na podstawie art. 13d ustawy - obowiązujący plan miejscowy oraz obszar uzupełnienia zabudowy

158	158SW	strefa wielofunkcyjna z zabudową mieszkaniową wielorodzinną	Strefa wyznaczona na podstawie art. 13d ustawy - obowiązujący plan miejscowy oraz obszar uzupełnienia zabudowy
159	159SW	strefa wielofunkcyjna z zabudową mieszkaniową wielorodzinną	Strefa wyznaczona na podstawie art. 13d ustawy - obowiązujący plan miejscowy oraz obszar uzupełnienia zabudowy
160	160SW	strefa wielofunkcyjna z zabudową mieszkaniową wielorodzinną	Strefa wyznaczona na podstawie art. 13d ustawy - obowiązujący plan miejscowy oraz obszar uzupełnienia zabudowy
161	161SW	strefa wielofunkcyjna z zabudową mieszkaniową wielorodzinną	Strefa wyznaczona na podstawie art. 13d ustawy - obowiązujący plan miejscowy oraz obszar uzupełnienia zabudowy
162	162SW	strefa wielofunkcyjna z zabudową mieszkaniową wielorodzinną	Strefa wyznaczona na podstawie art. 13d ustawy - obowiązujący plan miejscowy oraz obszar uzupełnienia zabudowy
163	163SW	strefa wielofunkcyjna z zabudową mieszkaniową wielorodzinną	Strefa wyznaczona na podstawie art. 13d ustawy - obowiązujący plan miejscowy oraz obszar uzupełnienia zabudowy
164	164SW	strefa wielofunkcyjna z zabudową mieszkaniową wielorodzinną	Strefa wyznaczona na podstawie art. 13d ustawy - obowiązujący plan miejscowy oraz obszar uzupełnienia zabudowy
165	165SW	strefa wielofunkcyjna z zabudową mieszkaniową wielorodzinną	Strefa wyznaczona na podstawie art. 13d ustawy - obowiązujący plan miejscowy oraz obszar uzupełnienia zabudowy
166	166SW	strefa wielofunkcyjna z zabudową mieszkaniową wielorodzinną	Strefa wyznaczona na podstawie art. 13d ustawy - obowiązujący plan miejscowy oraz obszar uzupełnienia zabudowy
167	167SW	strefa wielofunkcyjna z zabudową mieszkaniową wielorodzinną	Strefa wyznaczona na podstawie art. 13d ustawy - obowiązujący plan miejscowy oraz obszar uzupełnienia zabudowy
168	168SW	strefa wielofunkcyjna z zabudową mieszkaniową wielorodzinną	Strefa wyznaczona na podstawie art. 13d ustawy - obowiązujący plan miejscowy oraz obszar uzupełnienia zabudowy
169	169SW	strefa wielofunkcyjna z zabudową mieszkaniową wielorodzinną	Strefa wyznaczona na podstawie art. 13d ustawy - obowiązujący plan miejscowy oraz obszar uzupełnienia zabudowy
170	170SW	strefa wielofunkcyjna z zabudową mieszkaniową wielorodzinną	Strefa wyznaczona na podstawie art. 13d ustawy - obowiązujący plan miejscowy oraz obszar uzupełnienia zabudowy
171	171SW	strefa wielofunkcyjna z zabudową mieszkaniową wielorodzinną	Strefa wyznaczona na podstawie art. 13d ustawy - obowiązujący plan miejscowy oraz obszar uzupełnienia zabudowy
172	172SW	strefa wielofunkcyjna z zabudową mieszkaniową wielorodzinną	Strefa wyznaczona na podstawie art. 13d ustawy - obowiązujący plan miejscowy oraz obszar uzupełnienia zabudowy
173	173SW	strefa wielofunkcyjna z zabudową mieszkaniową wielorodzinną	Strefa wyznaczona na podstawie art. 13d ustawy - obowiązujący plan miejscowy oraz obszar uzupełnienia zabudowy
174	174SW	strefa wielofunkcyjna z zabudową mieszkaniową wielorodzinną	Strefa wyznaczona na podstawie art. 13d ustawy - obowiązujący plan miejscowy oraz obszar uzupełnienia zabudowy
175	175SW	strefa wielofunkcyjna z zabudową mieszkaniową wielorodzinną	Strefa wyznaczona na podstawie art. 13d ustawy - obowiązujący plan miejscowy oraz obszar uzupełnienia zabudowy
176	176SW	strefa wielofunkcyjna z zabudową mieszkaniową wielorodzinną	Strefa wyznaczona na podstawie art. 13d ustawy - obowiązujący plan miejscowy oraz obszar uzupełnienia zabudowy
177	177SW	strefa wielofunkcyjna z zabudową mieszkaniową wielorodzinną	Strefa wyznaczona na podstawie art. 13d ustawy - obowiązujący plan miejscowy oraz obszar uzupełnienia zabudowy
178	178SW	strefa wielofunkcyjna z zabudową mieszkaniową wielorodzinną	Strefa wyznaczona na podstawie art. 13d ustawy - obowiązujący plan miejscowy oraz obszar uzupełnienia zabudowy
179	179SW	strefa wielofunkcyjna z zabudową mieszkaniową wielorodzinną	Strefa wyznaczona na podstawie art. 13d ustawy - obowiązujący plan miejscowy oraz obszar uzupełnienia zabudowy
180	180SW	strefa wielofunkcyjna z zabudową mieszkaniową wielorodzinną	Strefa wyznaczona na podstawie art. 13d ustawy - obowiązujący plan miejscowy oraz obszar uzupełnienia zabudowy
181	181SW	strefa wielofunkcyjna z zabudową mieszkaniową wielorodzinną	Strefa wyznaczona na podstawie art. 13d ustawy - obowiązujący plan miejscowy oraz obszar uzupełnienia zabudowy
182	182SW	strefa wielofunkcyjna z zabudową mieszkaniową wielorodzinną	Strefa wyznaczona na podstawie art. 13d ustawy - obowiązujący plan miejscowy oraz obszar uzupełnienia zabudowy
183	183SW	strefa wielofunkcyjna z zabudową mieszkaniową wielorodzinną	Strefa wyznaczona na podstawie art. 13d ustawy - obowiązujący plan miejscowy oraz obszar uzupełnienia zabudowy
184	184SW	strefa wielofunkcyjna z zabudową mieszkaniową wielorodzinną	Strefa wyznaczona na podstawie art. 13d ustawy - obowiązujący plan miejscowy oraz obszar uzupełnienia zabudowy
185	185SW	strefa wielofunkcyjna z zabudową mieszkaniową wielorodzinną	Strefa wyznaczona na podstawie art. 13d ustawy - obowiązujący plan miejscowy oraz obszar uzupełnienia zabudowy
186	186SW	strefa wielofunkcyjna z zabudową mieszkaniową wielorodzinną	Strefa wyznaczona na podstawie art. 13d ustawy - obowiązujący plan miejscowy oraz obszar uzupełnienia zabudowy
187	187SW	strefa wielofunkcyjna z zabudową mieszkaniową wielorodzinną	Strefa wyznaczona na podstawie art. 13d ustawy - obowiązujący plan miejscowy oraz obszar uzupełnienia zabudowy
188	188SW	strefa wielofunkcyjna z zabudową mieszkaniową wielorodzinną	Strefa wyznaczona na podstawie art. 13d ustawy - obowiązujący plan miejscowy oraz obszar uzupełnienia zabudowy
189	189SW	strefa wielofunkcyjna z zabudową mieszkaniową wielorodzinną	Strefa wyznaczona na podstawie art. 13d ustawy - obowiązujący plan miejscowy oraz obszar uzupełnienia zabudowy
190	190SW	strefa wielofunkcyjna z zabudową mieszkaniową wielorodzinną	Strefa wyznaczona na podstawie art. 13d ustawy - obowiązujący plan miejscowy oraz obszar uzupełnienia zabudowy
191	191SW	strefa wielofunkcyjna z zabudową mieszkaniową wielorodzinną	Strefa wyznaczona na podstawie art. 13d ustawy - obowiązujący plan miejscowy oraz obszar uzupełnienia zabudowy

192	192SW	strefa wielofunkcyjna z zabudową mieszkaniową wielorodzinną	Strefa wyznaczona na podstawie art. 13d ustawy - obowiązujący plan miejscowy oraz obszar uzupełnienia zabudowy
193	193SW	strefa wielofunkcyjna z zabudową mieszkaniową wielorodzinną	Strefa wyznaczona na podstawie art. 13d ustawy - obowiązujący plan miejscowy oraz obszar uzupełnienia zabudowy
194	194SW	strefa wielofunkcyjna z zabudową mieszkaniową wielorodzinną	Strefa wyznaczona na podstawie art. 13d ustawy - obowiązujący plan miejscowy oraz obszar uzupełnienia zabudowy
195	195SW	strefa wielofunkcyjna z zabudową mieszkaniową wielorodzinną	Strefa wyznaczona na podstawie art. 13d ustawy - obowiązujący plan miejscowy oraz obszar uzupełnienia zabudowy
196	196SW	strefa wielofunkcyjna z zabudową mieszkaniową wielorodzinną	Strefa wyznaczona na podstawie art. 13d ustawy - obowiązujący plan miejscowy oraz obszar uzupełnienia zabudowy
197	197SW	strefa wielofunkcyjna z zabudową mieszkaniową wielorodzinną	Strefa wyznaczona na podstawie art. 13d ustawy - obowiązujący plan miejscowy oraz obszar uzupełnienia zabudowy
198	198SW	strefa wielofunkcyjna z zabudową mieszkaniową wielorodzinną	Strefa wyznaczona na podstawie art. 13d ustawy - obowiązujący plan miejscowy oraz obszar uzupełnienia zabudowy
199	199SW	strefa wielofunkcyjna z zabudową mieszkaniową wielorodzinną	Strefa wyznaczona na podstawie art. 13d ustawy - obowiązujący plan miejscowy oraz obszar uzupełnienia zabudowy
200	200SW	strefa wielofunkcyjna z zabudową mieszkaniową wielorodzinną	Strefa wyznaczona na podstawie art. 13d ustawy - obowiązujący plan miejscowy oraz obszar uzupełnienia zabudowy
201	201SW	strefa wielofunkcyjna z zabudową mieszkaniową wielorodzinną	Strefa wyznaczona na podstawie art. 13d ustawy - obowiązujący plan miejscowy oraz obszar uzupełnienia zabudowy
202	202SW	strefa wielofunkcyjna z zabudową mieszkaniową wielorodzinną	Strefa wyznaczona na podstawie art. 13d ustawy - obowiązujący plan miejscowy oraz obszar uzupełnienia zabudowy
203	203SW	strefa wielofunkcyjna z zabudową mieszkaniową wielorodzinną	Strefa wyznaczona na podstawie art. 13d ustawy - obowiązujący plan miejscowy oraz obszar uzupełnienia zabudowy
204	204SW	strefa wielofunkcyjna z zabudową mieszkaniową wielorodzinną	Strefa wyznaczona na podstawie art. 13d ustawy - obowiązujący plan miejscowy oraz obszar uzupełnienia zabudowy
205	205SW	strefa wielofunkcyjna z zabudową mieszkaniową wielorodzinną	Strefa wyznaczona na podstawie art. 13d ustawy - obowiązujący plan miejscowy oraz obszar uzupełnienia zabudowy
206	206SW	strefa wielofunkcyjna z zabudową mieszkaniową wielorodzinną	Strefa wyznaczona na podstawie art. 13d ustawy - obowiązujący plan miejscowy oraz obszar uzupełnienia zabudowy
207	207SW	strefa wielofunkcyjna z zabudową mieszkaniową wielorodzinną	Strefa wyznaczona na podstawie art. 13d ustawy - obowiązujący plan miejscowy oraz obszar uzupełnienia zabudowy
208	208SW	strefa wielofunkcyjna z zabudową mieszkaniową wielorodzinną	Strefa wyznaczona na podstawie art. 13d ustawy - obowiązujący plan miejscowy oraz obszar uzupełnienia zabudowy
209	209SW	strefa wielofunkcyjna z zabudową mieszkaniową wielorodzinną	Strefa wyznaczona na podstawie art. 13d ustawy - obowiązujący plan miejscowy oraz obszar uzupełnienia zabudowy
210	210SW	strefa wielofunkcyjna z zabudową mieszkaniową wielorodzinną	Strefa wyznaczona na podstawie art. 13d ustawy - obowiązujący plan miejscowy oraz obszar uzupełnienia zabudowy
211	211SW	strefa wielofunkcyjna z zabudową mieszkaniową wielorodzinną	Strefa wyznaczona na podstawie art. 13d ustawy - obowiązujący plan miejscowy oraz obszar uzupełnienia zabudowy
212	212SW	strefa wielofunkcyjna z zabudową mieszkaniową wielorodzinną	Strefa wyznaczona na podstawie art. 13d ustawy - obowiązujący plan miejscowy oraz obszar uzupełnienia zabudowy
213	213SW	strefa wielofunkcyjna z zabudową mieszkaniową wielorodzinną	Strefa wyznaczona na podstawie art. 13d ustawy - obowiązujący plan miejscowy oraz obszar uzupełnienia zabudowy
214	214SW	strefa wielofunkcyjna z zabudową mieszkaniową wielorodzinną	Strefa wyznaczona na podstawie art. 13d ustawy - obowiązujący plan miejscowy oraz obszar uzupełnienia zabudowy
215	215SW	strefa wielofunkcyjna z zabudową mieszkaniową wielorodzinną	Strefa wyznaczona na podstawie art. 13d ustawy - obowiązujący plan miejscowy oraz obszar uzupełnienia zabudowy
216	216SW	strefa wielofunkcyjna z zabudową mieszkaniową wielorodzinną	Strefa wyznaczona na podstawie art. 13d ustawy - obowiązujący plan miejscowy oraz obszar uzupełnienia zabudowy
217	217SW	strefa wielofunkcyjna z zabudową mieszkaniową wielorodzinną	Strefa wyznaczona na podstawie art. 13d ustawy - obowiązujący plan miejscowy oraz obszar uzupełnienia zabudowy
218	218SW	strefa wielofunkcyjna z zabudową mieszkaniową wielorodzinną	Strefa wyznaczona na podstawie art. 13d ustawy - obowiązujący plan miejscowy oraz obszar uzupełnienia zabudowy
219	219SW	strefa wielofunkcyjna z zabudową mieszkaniową wielorodzinną	Strefa wyznaczona na podstawie art. 13d ustawy - obowiązujący plan miejscowy oraz obszar uzupełnienia zabudowy
220	220SW	strefa wielofunkcyjna z zabudową mieszkaniową wielorodzinną	Strefa wyznaczona na podstawie art. 13d ustawy - obowiązujący plan miejscowy oraz obszar uzupełnienia zabudowy
221	221SW	strefa wielofunkcyjna z zabudową mieszkaniową wielorodzinną	Strefa wyznaczona na podstawie art. 13d ustawy - obowiązujący plan miejscowy oraz obszar uzupełnienia zabudowy
222	222SW	strefa wielofunkcyjna z zabudową mieszkaniową wielorodzinną	Strefa wyznaczona na podstawie art. 13d ustawy - obowiązujący plan miejscowy oraz obszar uzupełnienia zabudowy
223	223SW	strefa wielofunkcyjna z zabudową mieszkaniową wielorodzinną	Strefa wyznaczona na podstawie art. 13d ustawy - obowiązujący plan miejscowy, obszar uzupełnienia zabudowy oraz złożona uwaga (numer 15 w wykazie uwag)
224	224SW	strefa wielofunkcyjna z zabudową mieszkaniową wielorodzinną	Strefa wyznaczona na podstawie art. 13d ustawy - obowiązujący plan miejscowy oraz obszar uzupełnienia zabudowy
225	225SW	strefa wielofunkcyjna z zabudową mieszkaniową wielorodzinną	Strefa wyznaczona na podstawie art. 13d ustawy - obowiązujący plan miejscowy oraz obszar uzupełnienia zabudowy

226	226SW	strefa wielofunkcyjna z zabudową mieszkaniową wielorodzinną	Strefa wyznaczona na podstawie art. 13d ustawy - obowiązujący plan miejscowy oraz obszar uzupełnienia zabudowy
227	227SW	strefa wielofunkcyjna z zabudową mieszkaniową wielorodzinną	Strefa wyznaczona na podstawie art. 13d ustawy - obowiązujący plan miejscowy oraz obszar uzupełnienia zabudowy
228	228SW	strefa wielofunkcyjna z zabudową mieszkaniową wielorodzinną	Strefa wyznaczona na podstawie art. 13d ustawy - obowiązujący plan miejscowy oraz obszar uzupełnienia zabudowy
229	229SW	strefa wielofunkcyjna z zabudową mieszkaniową wielorodzinną	Strefa wyznaczona na podstawie art. 13d ustawy - obowiązujący plan miejscowy oraz obszar uzupełnienia zabudowy
230	230SW	strefa wielofunkcyjna z zabudową mieszkaniową wielorodzinną	Strefa wyznaczona na podstawie art. 13d ustawy - obowiązujący plan miejscowy oraz obszar uzupełnienia zabudowy
231	231SW	strefa wielofunkcyjna z zabudową mieszkaniową wielorodzinną	Strefa wyznaczona na podstawie art. 13d ustawy - obowiązujący plan miejscowy oraz obszar uzupełnienia zabudowy
232	232SW	strefa wielofunkcyjna z zabudową mieszkaniową wielorodzinną	Strefa wyznaczona na podstawie art. 13d ustawy - obowiązujący plan miejscowy oraz obszar uzupełnienia zabudowy
233	233SW	strefa wielofunkcyjna z zabudową mieszkaniową wielorodzinną	Strefa wyznaczona na podstawie art. 13d ustawy - obowiązujący plan miejscowy oraz obszar uzupełnienia zabudowy
234	234SW	strefa wielofunkcyjna z zabudową mieszkaniową wielorodzinną	Strefa wyznaczona na podstawie art. 13d ustawy - obowiązujący plan miejscowy oraz obszar uzupełnienia zabudowy
235	235SW	strefa wielofunkcyjna z zabudową mieszkaniową wielorodzinną	Strefa wyznaczona na podstawie art. 13d ustawy - obowiązujący plan miejscowy oraz obszar uzupełnienia zabudowy
236	236SW	strefa wielofunkcyjna z zabudową mieszkaniową wielorodzinną	Strefa wyznaczona na podstawie art. 13d ustawy - obowiązujący plan miejscowy oraz obszar uzupełnienia zabudowy
237	237SW	strefa wielofunkcyjna z zabudową mieszkaniową wielorodzinną	Strefa wyznaczona na podstawie przeznaczenia terenu ustalonego w obowiązującym miejscowym planie zagospodarowania przestrzennego
238	238SW	strefa wielofunkcyjna z zabudową mieszkaniową wielorodzinną	Strefa wyznaczona na podstawie art. 13d ustawy - obowiązujący plan miejscowy oraz obszar uzupełnienia zabudowy
239	239SW	strefa wielofunkcyjna z zabudową mieszkaniową wielorodzinną	Strefa wyznaczona na podstawie art. 13d ustawy - obowiązujący plan miejscowy oraz obszar uzupełnienia zabudowy
240	240SW	strefa wielofunkcyjna z zabudową mieszkaniową wielorodzinną	Strefa wyznaczona na podstawie art. 13d ustawy - obowiązujący plan miejscowy oraz obszar uzupełnienia zabudowy
241	241SW	strefa wielofunkcyjna z zabudową mieszkaniową wielorodzinną	Strefa wyznaczona na podstawie art. 13d ustawy - obowiązujący plan miejscowy oraz obszar uzupełnienia zabudowy
242	242SW	strefa wielofunkcyjna z zabudową mieszkaniową wielorodzinną	Strefa wyznaczona na podstawie art. 13d ustawy - obowiązujący plan miejscowy oraz obszar uzupełnienia zabudowy
243	243SW	strefa wielofunkcyjna z zabudową mieszkaniową wielorodzinną	Strefa wyznaczona na podstawie art. 13d ustawy - obowiązujący plan miejscowy oraz obszar uzupełnienia zabudowy
244	244SW	strefa wielofunkcyjna z zabudową mieszkaniową wielorodzinną	Strefa wyznaczona na podstawie art. 13d ustawy - obowiązujący plan miejscowy oraz obszar uzupełnienia zabudowy
245	245SW	strefa wielofunkcyjna z zabudową mieszkaniową wielorodzinną	Strefa wyznaczona na podstawie art. 13d ustawy - obowiązujący plan miejscowy oraz obszar uzupełnienia zabudowy
246	246SW	strefa wielofunkcyjna z zabudową mieszkaniową wielorodzinną	Strefa wyznaczona na podstawie art. 13d ustawy - obowiązujący plan miejscowy oraz obszar uzupełnienia zabudowy
247	247SW	strefa wielofunkcyjna z zabudową mieszkaniową wielorodzinną	Strefa wyznaczona na podstawie art. 13d ustawy - obowiązujący plan miejscowy oraz obszar uzupełnienia zabudowy
248	248SW	strefa wielofunkcyjna z zabudową mieszkaniową wielorodzinną	Strefa wyznaczona na podstawie art. 13d ustawy - obowiązujący plan miejscowy oraz obszar uzupełnienia zabudowy
249	249SW	strefa wielofunkcyjna z zabudową mieszkaniową wielorodzinną	Strefa wyznaczona na podstawie art. 13d ustawy - obowiązujący plan miejscowy oraz obszar uzupełnienia zabudowy
250	250SW	strefa wielofunkcyjna z zabudową mieszkaniową wielorodzinną	Strefa wyznaczona na podstawie art. 13d ustawy - obowiązujący plan miejscowy oraz obszar uzupełnienia zabudowy
251	251SW	strefa wielofunkcyjna z zabudową mieszkaniową wielorodzinną	Strefa wyznaczona na podstawie art. 13d ustawy - obowiązujący plan miejscowy oraz obszar uzupełnienia zabudowy
252	252SW	strefa wielofunkcyjna z zabudową mieszkaniową wielorodzinną	Strefa wyznaczona na podstawie art. 13d ustawy - obowiązujący plan miejscowy oraz obszar uzupełnienia zabudowy
253	253SW	strefa wielofunkcyjna z zabudową mieszkaniową wielorodzinną	Strefa wyznaczona na podstawie art. 13d ustawy - obowiązujący plan miejscowy oraz obszar uzupełnienia zabudowy
254	254SW	strefa wielofunkcyjna z zabudową mieszkaniową wielorodzinną	Strefa wyznaczona na podstawie art. 13d ustawy - obowiązujący plan miejscowy oraz obszar uzupełnienia zabudowy
255	255SW	strefa wielofunkcyjna z zabudową mieszkaniową wielorodzinną	Strefa wyznaczona na podstawie art. 13d ustawy - obowiązujący plan miejscowy oraz obszar uzupełnienia zabudowy
256	256SW	strefa wielofunkcyjna z zabudową mieszkaniową wielorodzinną	Strefa wyznaczona na podstawie art. 13d ustawy - obowiązujący plan miejscowy oraz obszar uzupełnienia zabudowy
257	257SW	strefa wielofunkcyjna z zabudową mieszkaniową wielorodzinną	Strefa wyznaczona na podstawie art. 13d ustawy - obowiązujący plan miejscowy oraz obszar uzupełnienia zabudowy
258	258SW	strefa wielofunkcyjna z zabudową mieszkaniową wielorodzinną	Strefa wyznaczona na podstawie art. 13d ustawy - obowiązujący plan miejscowy oraz obszar uzupełnienia zabudowy
259	259SW	strefa wielofunkcyjna z zabudową mieszkaniową wielorodzinną	Strefa wyznaczona na podstawie art. 13d ustawy - obowiązujący plan miejscowy oraz obszar uzupełnienia zabudowy

260	260SW	strefa wielofunkcyjna z zabudową mieszkaniową wielorodzinną	Strefa wyznaczona na podstawie art. 13d ustawy - obowiązujący plan miejscowy oraz obszar uzupełnienia zabudowy
261	261SW	strefa wielofunkcyjna z zabudową mieszkaniową wielorodzinną	Strefa wyznaczona na podstawie art. 13d ustawy - obowiązujący plan miejscowy oraz obszar uzupełnienia zabudowy
262	262SW	strefa wielofunkcyjna z zabudową mieszkaniową wielorodzinną	Strefa wyznaczona na podstawie art. 13d ustawy - obowiązujący plan miejscowy oraz obszar uzupełnienia zabudowy
263	263SW	strefa wielofunkcyjna z zabudową mieszkaniową wielorodzinną	Strefa wyznaczona na podstawie art. 13d ustawy - obowiązujący plan miejscowy oraz obszar uzupełnienia zabudowy
264	264SW	strefa wielofunkcyjna z zabudową mieszkaniową wielorodzinną	Strefa wyznaczona na podstawie art. 13d ustawy - obowiązujący plan miejscowy oraz obszar uzupełnienia zabudowy
265	265SW	strefa wielofunkcyjna z zabudową mieszkaniową wielorodzinną	Strefa wyznaczona na podstawie art. 13d ustawy - obowiązujący plan miejscowy
266	266SW	strefa wielofunkcyjna z zabudową mieszkaniową wielorodzinną	Strefa wyznaczona na podstawie art. 13d ustawy - obowiązujący plan miejscowy oraz obszar uzupełnienia zabudowy
267	267SW	strefa wielofunkcyjna z zabudową mieszkaniową wielorodzinną	Strefa wyznaczona na podstawie art. 13d ustawy - obowiązujący plan miejscowy oraz obszar uzupełnienia zabudowy
268	268SW	strefa wielofunkcyjna z zabudową mieszkaniową wielorodzinną	Strefa wyznaczona na podstawie art. 13d ustawy - obowiązujący plan miejscowy oraz obszar uzupełnienia zabudowy
269	269SW	strefa wielofunkcyjna z zabudową mieszkaniową wielorodzinną	Strefa wyznaczona na podstawie art. 13d ustawy - obowiązujący plan miejscowy oraz obszar uzupełnienia zabudowy
270	270SW	strefa wielofunkcyjna z zabudową mieszkaniową wielorodzinną	Strefa wyznaczona na podstawie art. 13d ustawy - obowiązujący plan miejscowy oraz obszar uzupełnienia zabudowy oraz złożone wnioski
271	271SW	strefa wielofunkcyjna z zabudową mieszkaniową wielorodzinną	Strefa wyznaczona na podstawie art. 13d ustawy - obowiązujący plan miejscowy oraz obszar uzupełnienia zabudowy
272	272SW	strefa wielofunkcyjna z zabudową mieszkaniową wielorodzinną	Strefa wyznaczona na podstawie art. 13d ustawy - obowiązujący plan miejscowy oraz obszar uzupełnienia zabudowy
273	273SW	strefa wielofunkcyjna z zabudową mieszkaniową wielorodzinną	Strefa wyznaczona na podstawie art. 13d ustawy - obowiązujący plan miejscowy oraz obszar uzupełnienia zabudowy
274	274SW	strefa wielofunkcyjna z zabudową mieszkaniową wielorodzinną	Strefa wyznaczona na podstawie art. 13d ustawy - obowiązujący plan miejscowy oraz obszar uzupełnienia zabudowy
275	275SW	strefa wielofunkcyjna z zabudową mieszkaniową wielorodzinną	Strefa wyznaczona na podstawie art. 13d ustawy - obowiązujący plan miejscowy oraz obszar uzupełnienia zabudowy
276	276SW	strefa wielofunkcyjna z zabudową mieszkaniową wielorodzinną	Strefa wyznaczona na podstawie art. 13d ustawy - obowiązujący plan miejscowy oraz obszar uzupełnienia zabudowy
277	277SW	strefa wielofunkcyjna z zabudową mieszkaniową wielorodzinną	Strefa wyznaczona na podstawie art. 13d ustawy - obowiązujący plan miejscowy oraz obszar uzupełnienia zabudowy
278	278SW	strefa wielofunkcyjna z zabudową mieszkaniową wielorodzinną	Strefa wyznaczona na podstawie art. 13d ustawy - obowiązujący plan miejscowy
279	1SJ	strefa wielofunkcyjna z zabudową mieszkaniową jednorodzinną	Strefa wyznaczona na podstawie art. 13d ustawy - obowiązujący plan miejscowy oraz obszar uzupełnienia zabudowy
280	2SJ	strefa wielofunkcyjna z zabudową mieszkaniową jednorodzinną	Strefa wyznaczona na podstawie art. 13d ustawy - obowiązujący plan miejscowy oraz obszar uzupełnienia zabudowy
281	3SJ	strefa wielofunkcyjna z zabudową mieszkaniową jednorodzinną	Strefa wyznaczona na podstawie art. 13d ustawy - obowiązujący plan miejscowy oraz obszar uzupełnienia zabudowy
282	4SJ	strefa wielofunkcyjna z zabudową mieszkaniową jednorodzinną	Strefa wyznaczona na podstawie art. 13d ustawy - obowiązujący plan miejscowy oraz obszar uzupełnienia zabudowy
283	5SJ	strefa wielofunkcyjna z zabudową mieszkaniową jednorodzinną	Strefa wyznaczona na podstawie art. 13d ustawy - obowiązujący plan miejscowy, obszar uzupełnienia zabudowy oraz złożona uwaga (numer 3 w wykazie uwag)
284	6SJ	strefa wielofunkcyjna z zabudową mieszkaniową jednorodzinną	Strefa wyznaczona na podstawie art. 13d ustawy - obowiązujący plan miejscowy oraz obszar uzupełnienia zabudowy
285	7SJ	strefa wielofunkcyjna z zabudową mieszkaniową jednorodzinną	Strefa wyznaczona na podstawie art. 13d ustawy - obowiązujący plan miejscowy oraz obszar uzupełnienia zabudowy
286	8SJ	strefa wielofunkcyjna z zabudową mieszkaniową jednorodzinną	Strefa wyznaczona na podstawie art. 13d ustawy - obowiązujący plan miejscowy oraz obszar uzupełnienia zabudowy
287	9SJ	strefa wielofunkcyjna z zabudową mieszkaniową jednorodzinną	Strefa wyznaczona na podstawie art. 13d ustawy - obowiązujący plan miejscowy oraz obszar uzupełnienia zabudowy
288	10SJ	strefa wielofunkcyjna z zabudową mieszkaniową jednorodzinną	Strefa wyznaczona na podstawie art. 13d ustawy - obowiązujący plan miejscowy oraz obszar uzupełnienia zabudowy
289	11SJ	strefa wielofunkcyjna z zabudową mieszkaniową jednorodzinną	Strefa wyznaczona na podstawie art. 13d ustawy - obowiązujący plan miejscowy oraz obszar uzupełnienia zabudowy
290	12SJ	strefa wielofunkcyjna z zabudową mieszkaniową jednorodzinną	Strefa wyznaczona na podstawie art. 13d ustawy - obowiązujący plan miejscowy
291	13SJ	strefa wielofunkcyjna z zabudową mieszkaniową jednorodzinną	Strefa wyznaczona na podstawie art. 13d ustawy - obowiązujący plan miejscowy oraz obszar uzupełnienia zabudowy
292	14SJ	strefa wielofunkcyjna z zabudową mieszkaniową jednorodzinną	Strefa wyznaczona na podstawie art. 13d ustawy - obowiązujący plan miejscowy oraz obszar uzupełnienia zabudowy

293	15SJ	strefa wielofunkcyjna z zabudową mieszkaniową jednorodzinną	Strefa wyznaczona na podstawie art. 13d ustawy - obowiązujący plan miejscowy oraz obszar uzupełnienia zabudowy
294	16SJ	strefa wielofunkcyjna z zabudową mieszkaniową jednorodzinną	Strefa wyznaczona na podstawie art. 13d ustawy - obowiązujący plan miejscowy oraz obszar uzupełnienia zabudowy
295	17SJ	strefa wielofunkcyjna z zabudową mieszkaniową jednorodzinną	Strefa wyznaczona na podstawie art. 13d ustawy - obowiązujący plan miejscowy oraz obszar uzupełnienia zabudowy
296	18SJ	strefa wielofunkcyjna z zabudową mieszkaniową jednorodzinną	Strefa wyznaczona na podstawie art. 13d ustawy - obowiązujący plan miejscowy oraz obszar uzupełnienia zabudowy
297	19SJ	strefa wielofunkcyjna z zabudową mieszkaniową jednorodzinną	Strefa wyznaczona na podstawie art. 13d ustawy - obowiązujący plan miejscowy oraz obszar uzupełnienia zabudowy
298	20SJ	strefa wielofunkcyjna z zabudową mieszkaniową jednorodzinną	Strefa wyznaczona na podstawie art. 13d ustawy - obowiązujący plan miejscowy oraz obszar uzupełnienia zabudowy
299	21SJ	strefa wielofunkcyjna z zabudową mieszkaniową jednorodzinną	Strefa wyznaczona na podstawie art. 13d ustawy - obszar uzupełnienia zabudowy
300	22SJ	strefa wielofunkcyjna z zabudową mieszkaniową jednorodzinną	Strefa wyznaczona na podstawie art. 13d ustawy - obowiązujący plan miejscowy oraz obszar uzupełnienia zabudowy
301	23SJ	strefa wielofunkcyjna z zabudową mieszkaniową jednorodzinną	Strefa wyznaczona na podstawie art. 13d ustawy - obowiązujący plan miejscowy oraz obszar uzupełnienia zabudowy
302	24SJ	strefa wielofunkcyjna z zabudową mieszkaniową jednorodzinną	Strefa wyznaczona na podstawie art. 13d ustawy - obowiązujący plan miejscowy oraz obszar uzupełnienia zabudowy
303	25SJ	strefa wielofunkcyjna z zabudową mieszkaniową jednorodzinną	Strefa wyznaczona na podstawie art. 13d ustawy - obowiązujący plan miejscowy oraz obszar uzupełnienia zabudowy
304	26SJ	strefa wielofunkcyjna z zabudową mieszkaniową jednorodzinną	Strefa wyznaczona na podstawie art. 13d ustawy - obowiązujący plan miejscowy oraz obszar uzupełnienia zabudowy
305	27SJ	strefa wielofunkcyjna z zabudową mieszkaniową jednorodzinną	Strefa wyznaczona na podstawie art. 13d ustawy - obowiązujący plan miejscowy oraz obszar uzupełnienia zabudowy
306	28SJ	strefa wielofunkcyjna z zabudową mieszkaniową jednorodzinną	Strefa wyznaczona na podstawie art. 13d ustawy - obowiązujący plan miejscowy oraz obszar uzupełnienia zabudowy
307	29SJ	strefa wielofunkcyjna z zabudową mieszkaniową jednorodzinną	Strefa wyznaczona na podstawie art. 13d ustawy - obowiązujący plan miejscowy oraz obszar uzupełnienia zabudowy
308	30SJ	strefa wielofunkcyjna z zabudową mieszkaniową jednorodzinną	Strefa wyznaczona na podstawie art. 13d ustawy - obowiązujący plan miejscowy oraz obszar uzupełnienia zabudowy
309	31SJ	strefa wielofunkcyjna z zabudową mieszkaniową jednorodzinną	Strefa wyznaczona na podstawie art. 13d ustawy - obowiązujący plan miejscowy oraz obszar uzupełnienia zabudowy
310	32SJ	strefa wielofunkcyjna z zabudową mieszkaniową jednorodzinną	Strefa wyznaczona na podstawie art. 13d ustawy - obowiązujący plan miejscowy oraz obszar uzupełnienia zabudowy
311	33SJ	strefa wielofunkcyjna z zabudową mieszkaniową jednorodzinną	Strefa wyznaczona na podstawie art. 13d ustawy - obowiązujący plan miejscowy oraz obszar uzupełnienia zabudowy
312	34SJ	strefa wielofunkcyjna z zabudową mieszkaniową jednorodzinną	Strefa wyznaczona na podstawie art. 13d ustawy - obszar uzupełnienia zabudowy
313	35SJ	strefa wielofunkcyjna z zabudową mieszkaniową jednorodzinną	Strefa wyznaczona na podstawie art. 13d ustawy - obowiązujący plan miejscowy oraz obszar uzupełnienia zabudowy
314	36SJ	strefa wielofunkcyjna z zabudową mieszkaniową jednorodzinną	Strefa wyznaczona na podstawie art. 13d ustawy - obowiązujący plan miejscowy oraz obszar uzupełnienia zabudowy
315	37SJ	strefa wielofunkcyjna z zabudową mieszkaniową jednorodzinną	Strefa wyznaczona na podstawie art. 13d ustawy - obowiązujący plan miejscowy oraz obszar uzupełnienia zabudowy
316	38SJ	strefa wielofunkcyjna z zabudową mieszkaniową jednorodzinną	Strefa wyznaczona na podstawie art. 13d ustawy - obowiązujący plan miejscowy oraz obszar uzupełnienia zabudowy
317	39SJ	strefa wielofunkcyjna z zabudową mieszkaniową jednorodzinną	Strefa wyznaczona na podstawie art. 13d ustawy - obowiązujący plan miejscowy oraz obszar uzupełnienia zabudowy
318	40SJ	strefa wielofunkcyjna z zabudową mieszkaniową jednorodzinną	Strefa wyznaczona na podstawie art. 13d ustawy - obowiązujący plan miejscowy oraz obszar uzupełnienia zabudowy
319	41SJ	strefa wielofunkcyjna z zabudową mieszkaniową jednorodzinną	Strefa wyznaczona na podstawie art. 13d ustawy - obowiązujący plan miejscowy oraz obszar uzupełnienia zabudowy
320	42SJ	strefa wielofunkcyjna z zabudową mieszkaniową jednorodzinną	Strefa wyznaczona na podstawie art. 13d ustawy - obowiązujący plan miejscowy
321	43SJ	strefa wielofunkcyjna z zabudową mieszkaniową jednorodzinną	Strefa wyznaczona na podstawie art. 13d ustawy - obowiązujący plan miejscowy
322	44SJ	strefa wielofunkcyjna z zabudową mieszkaniową jednorodzinną	Strefa wyznaczona na podstawie art. 13d ustawy - obowiązujący plan miejscowy
323	45SJ	strefa wielofunkcyjna z zabudową mieszkaniową jednorodzinną	Strefa wyznaczona na podstawie art. 13d ustawy - obowiązujący plan miejscowy
324	46SJ	strefa wielofunkcyjna z zabudową mieszkaniową jednorodzinną	Strefa wyznaczona na podstawie art. 13d ustawy - obowiązujący plan miejscowy oraz obszar uzupełnienia zabudowy
325	47SJ	strefa wielofunkcyjna z zabudową mieszkaniową jednorodzinną	Strefa wyznaczona na podstawie art. 13d ustawy - obszar uzupełnienia zabudowy
326	48SJ	strefa wielofunkcyjna z zabudową mieszkaniową jednorodzinną	Strefa wyznaczona na podstawie art. 13d ustawy - obowiązujący plan miejscowy

327	49SJ	strefa wielofunkcyjna z zabudową mieszkaniową jednorodzinną	Strefa wyznaczona na podstawie art. 13d ustawy - obowiązujący plan miejscowy oraz obszar uzupełnienia zabudowy
328	50SJ	strefa wielofunkcyjna z zabudową mieszkaniową jednorodzinną	Strefa wyznaczona na podstawie art. 13d ustawy - obowiązujący plan miejscowy oraz obszar uzupełnienia zabudowy
329	51SJ	strefa wielofunkcyjna z zabudową mieszkaniową jednorodzinną	Strefa wyznaczona na podstawie art. 13d ustawy - obowiązujący plan miejscowy oraz obszar uzupełnienia zabudowy
330	52SJ	strefa wielofunkcyjna z zabudową mieszkaniową jednorodzinną	Strefa wyznaczona na podstawie art. 13d ustawy - obowiązujący plan miejscowy oraz obszar uzupełnienia zabudowy
331	53SJ	strefa wielofunkcyjna z zabudową mieszkaniową jednorodzinną	Strefa wyznaczona na podstawie art. 13d ustawy - obowiązujący plan miejscowy oraz złożone wnioski
332	54SJ	strefa wielofunkcyjna z zabudową mieszkaniową jednorodzinną	Strefa wyznaczona na podstawie art. 13d ustawy - obowiązujący plan miejscowy oraz obszar uzupełnienia zabudowy
333	55SJ	strefa wielofunkcyjna z zabudową mieszkaniową jednorodzinną	Strefa wyznaczona na podstawie art. 13d ustawy - obowiązujący plan miejscowy oraz obszar uzupełnienia zabudowy
334	56SJ	strefa wielofunkcyjna z zabudową mieszkaniową jednorodzinną	Strefa wyznaczona na podstawie art. 13d ustawy - obowiązujący plan miejscowy oraz obszar uzupełnienia zabudowy
335	57SJ	strefa wielofunkcyjna z zabudową mieszkaniową jednorodzinną	Strefa wyznaczona na podstawie art. 13d ustawy - obowiązujący plan miejscowy oraz obszar uzupełnienia zabudowy
336	58SJ	strefa wielofunkcyjna z zabudową mieszkaniową jednorodzinną	Strefa wyznaczona na podstawie art. 13d ustawy - obowiązujący plan miejscowy oraz obszar uzupełnienia zabudowy
337	59SJ	strefa wielofunkcyjna z zabudową mieszkaniową jednorodzinną	Strefa wyznaczona na podstawie art. 13d ustawy - obowiązujący plan miejscowy oraz obszar uzupełnienia zabudowy
338	60SJ	strefa wielofunkcyjna z zabudową mieszkaniową jednorodzinną	Strefa wyznaczona na podstawie art. 13d ustawy - obowiązujący plan miejscowy oraz obszar uzupełnienia zabudowy
339	61SJ	strefa wielofunkcyjna z zabudową mieszkaniową jednorodzinną	Strefa wyznaczona na podstawie art. 13d ustawy - obowiązujący plan miejscowy
340	62SJ	strefa wielofunkcyjna z zabudową mieszkaniową jednorodzinną	Strefa wyznaczona na podstawie art. 13d ustawy - obowiązujący plan miejscowy
341	63SJ	strefa wielofunkcyjna z zabudową mieszkaniową jednorodzinną	Strefa wyznaczona na podstawie art. 13d ustawy - obowiązujący plan miejscowy
342	64SJ	strefa wielofunkcyjna z zabudową mieszkaniową jednorodzinną	Strefa wyznaczona na podstawie art. 13d ustawy - obowiązujący plan miejscowy oraz obszar uzupełnienia zabudowy
343	65SJ	strefa wielofunkcyjna z zabudową mieszkaniową jednorodzinną	Strefa wyznaczona na podstawie art. 13d ustawy - obowiązujący plan miejscowy oraz obszar uzupełnienia zabudowy
344	66SJ	strefa wielofunkcyjna z zabudową mieszkaniową jednorodzinną	Strefa wyznaczona na podstawie art. 13d ustawy - obowiązujący plan miejscowy oraz obszar uzupełnienia zabudowy
345	67SJ	strefa wielofunkcyjna z zabudową mieszkaniową jednorodzinną	Strefa wyznaczona na podstawie art. 13d ustawy - obowiązujący plan miejscowy oraz obszar uzupełnienia zabudowy
346	68SJ	strefa wielofunkcyjna z zabudową mieszkaniową jednorodzinną	Strefa wyznaczona na podstawie art. 13d ustawy - obowiązujący plan miejscowy oraz obszar uzupełnienia zabudowy
347	69SJ	strefa wielofunkcyjna z zabudową mieszkaniową jednorodzinną	Strefa wyznaczona na podstawie art. 13d ustawy - obowiązujący plan miejscowy oraz obszar uzupełnienia zabudowy
348	70SJ	strefa wielofunkcyjna z zabudową mieszkaniową jednorodzinną	Strefa wyznaczona na podstawie art. 13d ustawy - obowiązujący plan miejscowy oraz obszar uzupełnienia zabudowy
349	71SJ	strefa wielofunkcyjna z zabudową mieszkaniową jednorodzinną	Strefa wyznaczona na podstawie art. 13d ustawy - obowiązujący plan miejscowy oraz obszar uzupełnienia zabudowy
350	72SJ	strefa wielofunkcyjna z zabudową mieszkaniową jednorodzinną	Strefa wyznaczona na podstawie art. 13d ustawy - obowiązujący plan miejscowy oraz obszar uzupełnienia zabudowy
351	73SJ	strefa wielofunkcyjna z zabudową mieszkaniową jednorodzinną	Strefa wyznaczona na podstawie art. 13d ustawy - obowiązujący plan miejscowy oraz obszar uzupełnienia zabudowy
352	74SJ	strefa wielofunkcyjna z zabudową mieszkaniową jednorodzinną	Strefa wyznaczona na podstawie art. 13d ustawy - obowiązujący plan miejscowy oraz obszar uzupełnienia zabudowy
353	75SJ	strefa wielofunkcyjna z zabudową mieszkaniową jednorodzinną	Strefa wyznaczona na podstawie art. 13d ustawy - obowiązujący plan miejscowy oraz obszar uzupełnienia zabudowy
354	76SJ	strefa wielofunkcyjna z zabudową mieszkaniową jednorodzinną	Strefa wyznaczona na podstawie art. 13d ustawy - obowiązujący plan miejscowy oraz obszar uzupełnienia zabudowy
355	77SJ	strefa wielofunkcyjna z zabudową mieszkaniową jednorodzinną	Strefa wyznaczona na podstawie art. 13d ustawy - obowiązujący plan miejscowy oraz obszar uzupełnienia zabudowy
356	78SJ	strefa wielofunkcyjna z zabudową mieszkaniową jednorodzinną	Strefa wyznaczona na podstawie art. 13d ustawy - obowiązujący plan miejscowy oraz obszar uzupełnienia zabudowy
357	79SJ	strefa wielofunkcyjna z zabudową mieszkaniową jednorodzinną	Strefa wyznaczona na podstawie art. 13d ustawy - obowiązujący plan miejscowy oraz obszar uzupełnienia zabudowy
358	80SJ	strefa wielofunkcyjna z zabudową mieszkaniową jednorodzinną	Strefa wyznaczona na podstawie art. 13d ustawy - obowiązujący plan miejscowy oraz obszar uzupełnienia zabudowy
359	81SJ	strefa wielofunkcyjna z zabudową mieszkaniową jednorodzinną	Strefa wyznaczona na podstawie art. 13d ustawy - obowiązujący plan miejscowy oraz obszar uzupełnienia zabudowy
360	82SJ	strefa wielofunkcyjna z zabudową mieszkaniową jednorodzinną	Strefa wyznaczona na podstawie art. 13d ustawy - obowiązujący plan miejscowy oraz obszar uzupełnienia zabudowy

361	83SJ	strefa wielofunkcyjna z zabudową mieszkaniową jednorodzinną	Strefa wyznaczona na podstawie art. 13d ustawy - obowiązujący plan miejscowy oraz obszar uzupełnienia zabudowy
362	84SJ	strefa wielofunkcyjna z zabudową mieszkaniową jednorodzinną	Strefa wyznaczona na podstawie art. 13d ustawy - obowiązujący plan miejscowy oraz obszar uzupełnienia zabudowy
363	85SJ	strefa wielofunkcyjna z zabudową mieszkaniową jednorodzinną	Strefa wyznaczona na podstawie art. 13d ustawy - obowiązujący plan miejscowy, obszar uzupełnienia zabudowy oraz złożona uwaga (numer 4 w wykazie uwag)
364	86SJ	strefa wielofunkcyjna z zabudową mieszkaniową jednorodzinną	Strefa wyznaczona na podstawie art. 13d ustawy - obowiązujący plan miejscowy oraz obszar uzupełnienia zabudowy
365	87SJ	strefa wielofunkcyjna z zabudową mieszkaniową jednorodzinną	Strefa wyznaczona na podstawie art. 13d ustawy - obowiązujący plan miejscowy oraz obszar uzupełnienia zabudowy
366	88SJ	strefa wielofunkcyjna z zabudową mieszkaniową jednorodzinną	Strefa wyznaczona na podstawie art. 13d ustawy - obowiązujący plan miejscowy oraz obszar uzupełnienia zabudowy
367	89SJ	strefa wielofunkcyjna z zabudową mieszkaniową jednorodzinną	Strefa wyznaczona na podstawie art. 13d ustawy - obowiązujący plan miejscowy oraz obszar uzupełnienia zabudowy
368	90SJ	strefa wielofunkcyjna z zabudową mieszkaniową jednorodzinną	Strefa wyznaczona na podstawie art. 13d ustawy - obowiązujący plan miejscowy oraz obszar uzupełnienia zabudowy
369	91SJ	strefa wielofunkcyjna z zabudową mieszkaniową jednorodzinną	Strefa wyznaczona na podstawie art. 13d ustawy - obowiązujący plan miejscowy oraz obszar uzupełnienia zabudowy
370	92SJ	strefa wielofunkcyjna z zabudową mieszkaniową jednorodzinną	Strefa wyznaczona na podstawie art. 13d ustawy - obowiązujący plan miejscowy oraz obszar uzupełnienia zabudowy
371	93SJ	strefa wielofunkcyjna z zabudową mieszkaniową jednorodzinną	Strefa wyznaczona na podstawie art. 13d ustawy - obowiązujący plan miejscowy oraz obszar uzupełnienia zabudowy
372	94SJ	strefa wielofunkcyjna z zabudową mieszkaniową jednorodzinną	Strefa wyznaczona na podstawie art. 13d ustawy - obowiązujący plan miejscowy oraz obszar uzupełnienia zabudowy
373	95SJ	strefa wielofunkcyjna z zabudową mieszkaniową jednorodzinną	Strefa wyznaczona na podstawie art. 13d ustawy - obowiązujący plan miejscowy oraz obszar uzupełnienia zabudowy
374	96SJ	strefa wielofunkcyjna z zabudową mieszkaniową jednorodzinną	Strefa wyznaczona na podstawie art. 13d ustawy - obowiązujący plan miejscowy oraz obszar uzupełnienia zabudowy
375	97SJ	strefa wielofunkcyjna z zabudową mieszkaniową jednorodzinną	Strefa wyznaczona na podstawie art. 13d ustawy - obowiązujący plan miejscowy oraz obszar uzupełnienia zabudowy
376	98SJ	strefa wielofunkcyjna z zabudową mieszkaniową jednorodzinną	Strefa wyznaczona na podstawie art. 13d ustawy - obowiązujący plan miejscowy oraz obszar uzupełnienia zabudowy oraz złożone wnioski
377	99SJ	strefa wielofunkcyjna z zabudową mieszkaniową jednorodzinną	Strefa wyznaczona na podstawie art. 13d ustawy - obowiązujący plan miejscowy oraz obszar uzupełnienia zabudowy
378	100SJ	strefa wielofunkcyjna z zabudową mieszkaniową jednorodzinną	Strefa wyznaczona na podstawie art. 13d ustawy - obowiązujący plan miejscowy oraz obszar uzupełnienia zabudowy
379	101SJ	strefa wielofunkcyjna z zabudową mieszkaniową jednorodzinną	Strefa wyznaczona na podstawie art. 13d ustawy - obowiązujący plan miejscowy oraz obszar uzupełnienia zabudowy
380	102SJ	strefa wielofunkcyjna z zabudową mieszkaniową jednorodzinną	Strefa wyznaczona na podstawie art. 13d ustawy - obowiązujący plan miejscowy oraz obszar uzupełnienia zabudowy
381	103SJ	strefa wielofunkcyjna z zabudową mieszkaniową jednorodzinną	Strefa wyznaczona na podstawie art. 13d ustawy - obowiązujący plan miejscowy oraz obszar uzupełnienia zabudowy
382	104SJ	strefa wielofunkcyjna z zabudową mieszkaniową jednorodzinną	Strefa wyznaczona na podstawie art. 13d ustawy - obowiązujący plan miejscowy oraz obszar uzupełnienia zabudowy
383	105SJ	strefa wielofunkcyjna z zabudową mieszkaniową jednorodzinną	Strefa wyznaczona na podstawie art. 13d ustawy - obowiązujący plan miejscowy oraz obszar uzupełnienia zabudowy
384	106SJ	strefa wielofunkcyjna z zabudową mieszkaniową jednorodzinną	Strefa wyznaczona na podstawie art. 13d ustawy - obowiązujący plan miejscowy oraz obszar uzupełnienia zabudowy
385	107SJ	strefa wielofunkcyjna z zabudową mieszkaniową jednorodzinną	Strefa wyznaczona na podstawie art. 13d ustawy - obowiązujący plan miejscowy oraz obszar uzupełnienia zabudowy
386	108SJ	strefa wielofunkcyjna z zabudową mieszkaniową jednorodzinną	Strefa wyznaczona na podstawie art. 13d ustawy - obowiązujący plan miejscowy oraz obszar uzupełnienia zabudowy
387	109SJ	strefa wielofunkcyjna z zabudową mieszkaniową jednorodzinną	Strefa wyznaczona na podstawie art. 13d ustawy - obowiązujący plan miejscowy oraz obszar uzupełnienia zabudowy
388	110SJ	strefa wielofunkcyjna z zabudową mieszkaniową jednorodzinną	Strefa wyznaczona na podstawie art. 13d ustawy - obowiązujący plan miejscowy oraz obszar uzupełnienia zabudowy
389	111SJ	strefa wielofunkcyjna z zabudową mieszkaniową jednorodzinną	Strefa wyznaczona na podstawie art. 13d ustawy - obowiązujący plan miejscowy oraz obszar uzupełnienia zabudowy
390	112SJ	strefa wielofunkcyjna z zabudową mieszkaniową jednorodzinną	Strefa wyznaczona na podstawie art. 13d ustawy - obowiązujący plan miejscowy oraz obszar uzupełnienia zabudowy
391	113SJ	strefa wielofunkcyjna z zabudową mieszkaniową jednorodzinną	Strefa wyznaczona na podstawie art. 13d ustawy - obowiązujący plan miejscowy oraz obszar uzupełnienia zabudowy
392	114SJ	strefa wielofunkcyjna z zabudową mieszkaniową jednorodzinną	Strefa wyznaczona na podstawie art. 13d ustawy - obowiązujący plan miejscowy oraz obszar uzupełnienia zabudowy
393	115SJ	strefa wielofunkcyjna z zabudową mieszkaniową jednorodzinną	Strefa wyznaczona na podstawie art. 13d ustawy - obowiązujący plan miejscowy oraz obszar uzupełnienia zabudowy

394	116SJ	strefa wielofunkcyjna z zabudową mieszkaniową jednorodzinną	Strefa wyznaczona na podstawie art. 13d ustawy - obowiązujący plan miejscowy oraz obszar uzupełnienia zabudowy oraz złożone wnioski
395	117SJ	strefa wielofunkcyjna z zabudową mieszkaniową jednorodzinną	Strefa wyznaczona na podstawie art. 13d ustawy - obowiązujący plan miejscowy oraz obszar uzupełnienia zabudowy
396	118SJ	strefa wielofunkcyjna z zabudową mieszkaniową jednorodzinną	Strefa wyznaczona na podstawie art. 13d ustawy - obowiązujący plan miejscowy oraz obszar uzupełnienia zabudowy
397	119SJ	strefa wielofunkcyjna z zabudową mieszkaniową jednorodzinną	Strefa wyznaczona na podstawie art. 13d ustawy - obowiązujący plan miejscowy oraz obszar uzupełnienia zabudowy
398	120SJ	strefa wielofunkcyjna z zabudową mieszkaniową jednorodzinną	Strefa wyznaczona na podstawie art. 13d ustawy - obowiązujący plan miejscowy oraz obszar uzupełnienia zabudowy
399	121SJ	strefa wielofunkcyjna z zabudową mieszkaniową jednorodzinną	Strefa wyznaczona na podstawie art. 13d ustawy - obowiązujący plan miejscowy oraz obszar uzupełnienia zabudowy
400	122SJ	strefa wielofunkcyjna z zabudową mieszkaniową jednorodzinną	Strefa wyznaczona na podstawie art. 13d ustawy - obowiązujący plan miejscowy oraz obszar uzupełnienia zabudowy
401	123SJ	strefa wielofunkcyjna z zabudową mieszkaniową jednorodzinną	Strefa wyznaczona na podstawie art. 13d ustawy - obowiązujący plan miejscowy oraz obszar uzupełnienia zabudowy
402	124SJ	strefa wielofunkcyjna z zabudową mieszkaniową jednorodzinną	Strefa wyznaczona na podstawie art. 13d ustawy - obowiązujący plan miejscowy oraz obszar uzupełnienia zabudowy
403	125SJ	strefa wielofunkcyjna z zabudową mieszkaniową jednorodzinną	Strefa wyznaczona na podstawie art. 13d ustawy - obowiązujący plan miejscowy oraz obszar uzupełnienia zabudowy
404	126SJ	strefa wielofunkcyjna z zabudową mieszkaniową jednorodzinną	Strefa wyznaczona na podstawie art. 13d ustawy - obowiązujący plan miejscowy oraz obszar uzupełnienia zabudowy
405	127SJ	strefa wielofunkcyjna z zabudową mieszkaniową jednorodzinną	Strefa wyznaczona na podstawie art. 13d ustawy - obowiązujący plan miejscowy oraz obszar uzupełnienia zabudowy
406	128SJ	strefa wielofunkcyjna z zabudową mieszkaniową jednorodzinną	Strefa wyznaczona na podstawie art. 13d ustawy - obowiązujący plan miejscowy oraz obszar uzupełnienia zabudowy
407	129SJ	strefa wielofunkcyjna z zabudową mieszkaniową jednorodzinną	Strefa wyznaczona na podstawie art. 13d ustawy - obowiązujący plan miejscowy oraz obszar uzupełnienia zabudowy
408	130SJ	strefa wielofunkcyjna z zabudową mieszkaniową jednorodzinną	Strefa wyznaczona na podstawie faktycznego zagospodarowania terenu
409	131SJ	strefa wielofunkcyjna z zabudową mieszkaniową jednorodzinną	Strefa wyznaczona na podstawie art. 13d ustawy - obowiązujący plan miejscowy oraz obszar uzupełnienia zabudowy
410	132SJ	strefa wielofunkcyjna z zabudową mieszkaniową jednorodzinną	Strefa wyznaczona na podstawie art. 13d ustawy - obowiązujący plan miejscowy oraz obszar uzupełnienia zabudowy
411	133SJ	strefa wielofunkcyjna z zabudową mieszkaniową jednorodzinną	Strefa wyznaczona na podstawie art. 13d ustawy - obowiązujący plan miejscowy oraz obszar uzupełnienia zabudowy
412	134SJ	strefa wielofunkcyjna z zabudową mieszkaniową jednorodzinną	Strefa wyznaczona na podstawie art. 13d ustawy - obowiązujący plan miejscowy oraz obszar uzupełnienia zabudowy
413	135SJ	strefa wielofunkcyjna z zabudową mieszkaniową jednorodzinną	Strefa wyznaczona na podstawie art. 13d ustawy - obowiązujący plan miejscowy oraz obszar uzupełnienia zabudowy
414	136SJ	strefa wielofunkcyjna z zabudową mieszkaniową jednorodzinną	Strefa wyznaczona na podstawie art. 13d ustawy - obowiązujący plan miejscowy oraz obszar uzupełnienia zabudowy
415	137SJ	strefa wielofunkcyjna z zabudową mieszkaniową jednorodzinną	Strefa wyznaczona na podstawie art. 13d ustawy - obowiązujący plan miejscowy oraz obszar uzupełnienia zabudowy
416	138SJ	strefa wielofunkcyjna z zabudową mieszkaniową jednorodzinną	Strefa wyznaczona na podstawie art. 13d ustawy - obowiązujący plan miejscowy oraz obszar uzupełnienia zabudowy
417	139SJ	strefa wielofunkcyjna z zabudową mieszkaniową jednorodzinną	Strefa wyznaczona na podstawie art. 13d ustawy - obowiązujący plan miejscowy oraz obszar uzupełnienia zabudowy
418	140SJ	strefa wielofunkcyjna z zabudową mieszkaniową jednorodzinną	Strefa wyznaczona na podstawie art. 13d ustawy - obowiązujący plan miejscowy oraz obszar uzupełnienia zabudowy
419	141SJ	strefa wielofunkcyjna z zabudową mieszkaniową jednorodzinną	Strefa wyznaczona na podstawie art. 13d ustawy - obowiązujący plan miejscowy oraz obszar uzupełnienia zabudowy
420	142SJ	strefa wielofunkcyjna z zabudową mieszkaniową jednorodzinną	Strefa wyznaczona na podstawie art. 13d ustawy - obowiązujący plan miejscowy oraz obszar uzupełnienia zabudowy
421	143SJ	strefa wielofunkcyjna z zabudową mieszkaniową jednorodzinną	Strefa wyznaczona na podstawie art. 13d ustawy - obowiązujący plan miejscowy oraz obszar uzupełnienia zabudowy
422	144SJ	strefa wielofunkcyjna z zabudową mieszkaniową jednorodzinną	Strefa wyznaczona na podstawie art. 13d ustawy - obowiązujący plan miejscowy oraz obszar uzupełnienia zabudowy
423	145SJ	strefa wielofunkcyjna z zabudową mieszkaniową jednorodzinną	Strefa wyznaczona na podstawie art. 13d ustawy - obowiązujący plan miejscowy oraz obszar uzupełnienia zabudowy
424	146SJ	strefa wielofunkcyjna z zabudową mieszkaniową jednorodzinną	Strefa wyznaczona na podstawie art. 13d ustawy - obowiązujący plan miejscowy oraz obszar uzupełnienia zabudowy
425	147SJ	strefa wielofunkcyjna z zabudową mieszkaniową jednorodzinną	Strefa wyznaczona na podstawie art. 13d ustawy - obowiązujący plan miejscowy oraz obszar uzupełnienia zabudowy
426	148SJ	strefa wielofunkcyjna z zabudową mieszkaniową jednorodzinną	Strefa wyznaczona na podstawie art. 13d ustawy - obowiązujący plan miejscowy oraz obszar uzupełnienia zabudowy
427	149SJ	strefa wielofunkcyjna z zabudową mieszkaniową jednorodzinną	Strefa wyznaczona na podstawie art. 13d ustawy - obowiązujący plan miejscowy oraz obszar uzupełnienia zabudowy

428	150SJ	strefa wielofunkcyjna z zabudową mieszkaniową jednorodzinną	Strefa wyznaczona na podstawie art. 13d ustawy - obowiązujący plan miejscowy oraz obszar uzupełnienia zabudowy
429	151SJ	strefa wielofunkcyjna z zabudową mieszkaniową jednorodzinną	Strefa wyznaczona na podstawie art. 13d ustawy - obowiązujący plan miejscowy oraz obszar uzupełnienia zabudowy oraz złożone wnioski
430	152SJ	strefa wielofunkcyjna z zabudową mieszkaniową jednorodzinną	Strefa wyznaczona na podstawie art. 13d ustawy - obowiązujący plan miejscowy oraz obszar uzupełnienia zabudowy
431	153SJ	strefa wielofunkcyjna z zabudową mieszkaniową jednorodzinną	Strefa wyznaczona na podstawie art. 13d ustawy - obowiązujący plan miejscowy oraz obszar uzupełnienia zabudowy
432	154SJ	strefa wielofunkcyjna z zabudową mieszkaniową jednorodzinną	Strefa wyznaczona na podstawie art. 13d ustawy - obowiązujący plan miejscowy oraz obszar uzupełnienia zabudowy oraz złożone wnioski
433	1SZ	strefa wielofunkcyjna z zabudową zagrodową	Strefa wyznaczona na podstawie art. 13d ustawy - obowiązujący plan miejscowy
434	2SZ	strefa wielofunkcyjna z zabudową zagrodową	Strefa wyznaczona na podstawie art. 13d ustawy - obowiązujący plan miejscowy oraz obszar uzupełnienia zabudowy
435	3SZ	strefa wielofunkcyjna z zabudową zagrodową	Strefa wyznaczona na podstawie art. 13d ustawy - obowiązujący plan miejscowy oraz obszar uzupełnienia zabudowy
436	4SZ	strefa wielofunkcyjna z zabudową zagrodową	Strefa wyznaczona na podstawie art. 13d ustawy - obowiązujący plan miejscowy
437	5SZ	strefa wielofunkcyjna z zabudową zagrodową	Strefa wyznaczona na podstawie art. 13d ustawy - obowiązujący plan miejscowy oraz obszar uzupełnienia zabudowy
438	1SU	strefa usługowa	Strefa wyznaczona na podstawie przeznaczenia terenu ustalonego w obowiązującym miejscowym planie zagospodarowania przestrzennego
439	2SU	strefa usługowa	Strefa wyznaczona na podstawie przeznaczenia terenu ustalonego w obowiązującym miejscowym planie zagospodarowania przestrzennego
440	3SU	strefa usługowa	Strefa wyznaczona na podstawie przeznaczenia terenu ustalonego w obowiązującym miejscowym planie zagospodarowania przestrzennego
441	4SU	strefa usługowa	Strefa wyznaczona na podstawie przeznaczenia terenu ustalonego w obowiązującym miejscowym planie zagospodarowania przestrzennego oraz opinii PKP
442	5SU	strefa usługowa	Strefa wyznaczona na podstawie przeznaczenia terenu ustalonego w obowiązującym miejscowym planie zagospodarowania przestrzennego
443	6SU	strefa usługowa	Strefa wyznaczona na podstawie przeznaczenia terenu ustalonego w obowiązującym miejscowym planie zagospodarowania przestrzennego
444	7SU	strefa usługowa	Strefa wyznaczona na podstawie przeznaczenia terenu ustalonego w obowiązującym miejscowym planie zagospodarowania przestrzennego oraz opinii PKP
445	8SU	strefa usługowa	Strefa wyznaczona na podstawie przeznaczenia terenu ustalonego w obowiązującym miejscowym planie zagospodarowania przestrzennego
446	9SU	strefa usługowa	Strefa wyznaczona na podstawie przeznaczenia terenu ustalonego w obowiązującym miejscowym planie zagospodarowania przestrzennego
447	10SU	strefa usługowa	Strefa wyznaczona na podstawie przeznaczenia terenu ustalonego w obowiązującym miejscowym planie zagospodarowania przestrzennego
448	11SU	strefa usługowa	Uwzględnienie faktycznego zagospodarowania terenu
449	12SU	strefa usługowa	Strefa wyznaczona na podstawie przeznaczenia terenu ustalonego w obowiązującym miejscowym planie zagospodarowania przestrzennego
450	13SU	strefa usługowa	Strefa wyznaczona na podstawie przeznaczenia terenu ustalonego w obowiązującym miejscowym planie zagospodarowania przestrzennego
451	14SU	strefa usługowa	Strefa wyznaczona na podstawie przeznaczenia terenu ustalonego w obowiązującym miejscowym planie zagospodarowania przestrzennego
452	15SU	strefa usługowa	Strefa wyznaczona na podstawie przeznaczenia terenu ustalonego w obowiązującym miejscowym planie zagospodarowania przestrzennego
453	16SU	strefa usługowa	Strefa wyznaczona na podstawie przeznaczenia terenu ustalonego w obowiązującym miejscowym planie zagospodarowania przestrzennego

454	17SU	strefa usługowa	Strefa wyznaczona na podstawie przeznaczenia terenu ustalonego w obowiązującym miejscowym planie zagospodarowania przestrzennego
455	18SU	strefa usługowa	Strefa wyznaczona na podstawie przeznaczenia terenu ustalonego w obowiązującym miejscowym planie zagospodarowania przestrzennego
456	19SU	strefa usługowa	Strefa wyznaczona na podstawie art. 13d ustawy - obowiązujący plan miejscowy
457	20SU	strefa usługowa	Strefa wyznaczona na podstawie art. 13d ustawy - obowiązujący plan miejscowy
458	21SU	strefa usługowa	Strefa wyznaczona na podstawie przeznaczenia terenu ustalonego w obowiązującym miejscowym planie zagospodarowania przestrzennego
459	22SU	strefa usługowa	Strefa wyznaczona na podstawie przeznaczenia terenu ustalonego w obowiązującym miejscowym planie zagospodarowania przestrzennego
460	23SU	strefa usługowa	Strefa wyznaczona na podstawie przeznaczenia terenu ustalonego w obowiązującym miejscowym planie zagospodarowania przestrzennego
461	24SU	strefa usługowa	Strefa wyznaczona na podstawie przeznaczenia terenu ustalonego w obowiązującym miejscowym planie zagospodarowania przestrzennego
462	25SU	strefa usługowa	Strefa wyznaczona na podstawie przeznaczenia terenu ustalonego w obowiązującym miejscowym planie zagospodarowania przestrzennego
463	26SU	strefa usługowa	Strefa wyznaczona na podstawie przeznaczenia terenu ustalonego w obowiązującym miejscowym planie zagospodarowania przestrzennego
464	27SU	strefa usługowa	Strefa wyznaczona na podstawie przeznaczenia terenu ustalonego w obowiązującym miejscowym planie zagospodarowania przestrzennego
465	28SU	strefa usługowa	Strefa wyznaczona na podstawie przeznaczenia terenu ustalonego w obowiązującym miejscowym planie zagospodarowania przestrzennego
466	29SU	strefa usługowa	Strefa wyznaczona na podstawie przeznaczenia terenu ustalonego w obowiązującym miejscowym planie zagospodarowania przestrzennego
467	30SU	strefa usługowa	Strefa wyznaczona na podstawie przeznaczenia terenu ustalonego w obowiązującym miejscowym planie zagospodarowania przestrzennego
468	31SU	strefa usługowa	Strefa wyznaczona na podstawie przeznaczenia terenu ustalonego w obowiązującym miejscowym planie zagospodarowania przestrzennego
469	32SU	strefa usługowa	Strefa wyznaczona na podstawie przeznaczenia terenu ustalonego w obowiązującym miejscowym planie zagospodarowania przestrzennego
470	33SU	strefa usługowa	Strefa wyznaczona na podstawie przeznaczenia terenu ustalonego w obowiązującym miejscowym planie zagospodarowania przestrzennego
471	34SU	strefa usługowa	Strefa wyznaczona na podstawie przeznaczenia terenu ustalonego w obowiązującym miejscowym planie zagospodarowania przestrzennego
472	35SU	strefa usługowa	Strefa wyznaczona na podstawie przeznaczenia terenu ustalonego w obowiązującym miejscowym planie zagospodarowania przestrzennego
473	36SU	strefa usługowa	Strefa wyznaczona na podstawie przeznaczenia terenu ustalonego w obowiązującym miejscowym planie zagospodarowania przestrzennego
474	37SU	strefa usługowa	Strefa wyznaczona na podstawie przeznaczenia terenu ustalonego w obowiązującym miejscowym planie zagospodarowania przestrzennego
475	38SU	strefa usługowa	Strefa wyznaczona na podstawie przeznaczenia terenu ustalonego w obowiązującym miejscowym planie zagospodarowania przestrzennego
476	39SU	strefa usługowa	Strefa wyznaczona na podstawie przeznaczenia terenu ustalonego w obowiązującym miejscowym planie zagospodarowania przestrzennego
477	40SU	strefa usługowa	Strefa wyznaczona na podstawie przeznaczenia terenu ustalonego w obowiązującym miejscowym planie zagospodarowania przestrzennego

478	41SU	strefa usługowa	Strefa wyznaczona na podstawie opinii PKP
479	42SU	strefa usługowa	Strefa wyznaczona na podstawie przeznaczenia terenu ustalonego w obowiązującym miejscowym planie zagospodarowania przestrzennego
480	43SU	strefa usługowa	Strefa wyznaczona na podstawie przeznaczenia terenu ustalonego w obowiązującym miejscowym planie zagospodarowania przestrzennego
481	44SU	strefa usługowa	Strefa wyznaczona na podstawie przeznaczenia terenu ustalonego w obowiązującym miejscowym planie zagospodarowania przestrzennego
482	45SU	strefa usługowa	Strefa wyznaczona na podstawie przeznaczenia terenu ustalonego w obowiązującym miejscowym planie zagospodarowania przestrzennego
483	46SU	strefa usługowa	Strefa wyznaczona na podstawie przeznaczenia terenu ustalonego w obowiązującym miejscowym planie zagospodarowania przestrzennego
484	47SU	strefa usługowa	Strefa wyznaczona na podstawie przeznaczenia terenu ustalonego w obowiązującym miejscowym planie zagospodarowania przestrzennego
485	48SU	strefa usługowa	Strefa wyznaczona na podstawie przeznaczenia terenu ustalonego w obowiązującym miejscowym planie zagospodarowania przestrzennego
486	49SU	strefa usługowa	Strefa wyznaczona na podstawie przeznaczenia terenu ustalonego w obowiązującym miejscowym planie zagospodarowania przestrzennego
487	50SU	strefa usługowa	Strefa wyznaczona na podstawie przeznaczenia terenu ustalonego w obowiązującym miejscowym planie zagospodarowania przestrzennego
488	51SU	strefa usługowa	Strefa wyznaczona na podstawie przeznaczenia terenu ustalonego w obowiązującym miejscowym planie zagospodarowania przestrzennego
489	52SU	strefa usługowa	Strefa wyznaczona na podstawie przeznaczenia terenu ustalonego w obowiązującym miejscowym planie zagospodarowania przestrzennego
490	53SU	strefa usługowa	Strefa wyznaczona na podstawie przeznaczenia terenu ustalonego w obowiązującym miejscowym planie zagospodarowania przestrzennego
491	54SU	strefa usługowa	Strefa wyznaczona na podstawie przeznaczenia terenu ustalonego w obowiązującym miejscowym planie zagospodarowania przestrzennego
492	55SU	strefa usługowa	Strefa wyznaczona na podstawie przeznaczenia terenu ustalonego w obowiązującym miejscowym planie zagospodarowania przestrzennego
493	56SU	strefa usługowa	Strefa wyznaczona na podstawie przeznaczenia terenu ustalonego w obowiązującym miejscowym planie zagospodarowania przestrzennego
494	57SU	strefa usługowa	Strefa wyznaczona na podstawie przeznaczenia terenu ustalonego w obowiązującym miejscowym planie zagospodarowania przestrzennego
495	58SU	strefa usługowa	Strefa wyznaczona na podstawie przeznaczenia terenu ustalonego w obowiązującym miejscowym planie zagospodarowania przestrzennego
496	59SU	strefa usługowa	Strefa wyznaczona na podstawie przeznaczenia terenu ustalonego w obowiązującym miejscowym planie zagospodarowania przestrzennego
497	60SU	strefa usługowa	Strefa wyznaczona na podstawie przeznaczenia terenu ustalonego w obowiązującym miejscowym planie zagospodarowania przestrzennego
498	61SU	strefa usługowa	Strefa wyznaczona na podstawie przeznaczenia terenu ustalonego w obowiązującym miejscowym planie zagospodarowania przestrzennego
499	62SU	strefa usługowa	Strefa wyznaczona na podstawie przeznaczenia terenu ustalonego w obowiązującym miejscowym planie zagospodarowania przestrzennego
500	63SU	strefa usługowa	Strefa wyznaczona na podstawie przeznaczenia terenu ustalonego w obowiązującym miejscowym planie zagospodarowania przestrzennego
501	64SU	strefa usługowa	Strefa wyznaczona na podstawie przeznaczenia terenu ustalonego w obowiązującym miejscowym planie zagospodarowania przestrzennego

502	65SU	strefa usługowa	Strefa wyznaczona na podstawie przeznaczenia terenu ustalonego w obowiązującym miejscowym planie zagospodarowania przestrzennego
503	66SU	strefa usługowa	Strefa wyznaczona na podstawie przeznaczenia terenu ustalonego w obowiązującym miejscowym planie zagospodarowania przestrzennego
504	67SU	strefa usługowa	Strefa wyznaczona na podstawie przeznaczenia terenu ustalonego w obowiązującym miejscowym planie zagospodarowania przestrzennego
505	68SU	strefa usługowa	Strefa wyznaczona na podstawie przeznaczenia terenu ustalonego w obowiązującym miejscowym planie zagospodarowania przestrzennego
506	69SU	strefa usługowa	Strefa wyznaczona na podstawie przeznaczenia terenu ustalonego w obowiązującym miejscowym planie zagospodarowania przestrzennego
507	70SU	strefa usługowa	Strefa wyznaczona na podstawie przeznaczenia terenu ustalonego w obowiązującym miejscowym planie zagospodarowania przestrzennego
508	71SU	strefa usługowa	Strefa wyznaczona na podstawie przeznaczenia terenu ustalonego w obowiązującym miejscowym planie zagospodarowania przestrzennego
509	72SU	strefa usługowa	Strefa wyznaczona na podstawie przeznaczenia terenu ustalonego w obowiązującym miejscowym planie zagospodarowania przestrzennego
510	73SU	strefa usługowa	Strefa wyznaczona na podstawie przeznaczenia terenu ustalonego w obowiązującym miejscowym planie zagospodarowania przestrzennego
511	74SU	strefa usługowa	Strefa wyznaczona na podstawie przeznaczenia terenu ustalonego w obowiązującym miejscowym planie zagospodarowania przestrzennego
512	75SU	strefa usługowa	Strefa wyznaczona na podstawie opinii PKP
513	76SU	strefa usługowa	Strefa wyznaczona na podstawie przeznaczenia terenu ustalonego w obowiązującym miejscowym planie zagospodarowania przestrzennego
514	77SU	strefa usługowa	Strefa wyznaczona na podstawie faktycznego zagospodarowania terenu
515	78SU	strefa usługowa	Strefa wyznaczona na podstawie przeznaczenia terenu ustalonego w obowiązującym miejscowym planie zagospodarowania przestrzennego
516	79SU	strefa usługowa	Strefa wyznaczona na podstawie przeznaczenia terenu ustalonego w obowiązującym miejscowym planie zagospodarowania przestrzennego
517	80SU	strefa usługowa	Strefa wyznaczona na podstawie art. 13d ustawy - obowiązujący plan miejscowy oraz obszar uzupełnienia zabudowy
518	81SU	strefa usługowa	Strefa wyznaczona na podstawie przeznaczenia terenu ustalonego w obowiązującym miejscowym planie zagospodarowania przestrzennego
519	82SU	strefa usługowa	Strefa wyznaczona na podstawie przeznaczenia terenu ustalonego w obowiązującym miejscowym planie zagospodarowania przestrzennego
520	83SU	strefa usługowa	Strefa wyznaczona na podstawie przeznaczenia terenu ustalonego w obowiązującym miejscowym planie zagospodarowania przestrzennego oraz złożonego wniosku
521	84SU	strefa usługowa	Strefa wyznaczona na podstawie przeznaczenia terenu ustalonego w obowiązującym miejscowym planie zagospodarowania przestrzennego
522	85SU	strefa usługowa	Strefa wyznaczona na podstawie przeznaczenia terenu ustalonego w obowiązującym miejscowym planie zagospodarowania przestrzennego
523	86SU	strefa usługowa	Strefa wyznaczona na podstawie przeznaczenia terenu ustalonego w obowiązującym miejscowym planie zagospodarowania przestrzennego
524	87SU	strefa usługowa	Strefa wyznaczona na podstawie przeznaczenia terenu ustalonego w obowiązującym miejscowym planie zagospodarowania przestrzennego
525	88SU	strefa usługowa	Strefa wyznaczona na podstawie: - projektu planu miejscowego będącego w trakcie opracowania
526	89SU	strefa usługowa	Strefa wyznaczona na podstawie przeznaczenia terenu ustalonego w obowiązującym miejscowym planie zagospodarowania przestrzennego

527	90SU	strefa usługowa	Strefa wyznaczona na podstawie przeznaczenia terenu ustalonego w obowiązującym miejscowym planie zagospodarowania przestrzennego
528	91SU	strefa usługowa	Strefa wyznaczona na podstawie przeznaczenia terenu ustalonego w obowiązującym miejscowym planie zagospodarowania przestrzennego
529	92SU	strefa usługowa	Strefa wyznaczona na podstawie przeznaczenia terenu ustalonego w obowiązującym miejscowym planie zagospodarowania przestrzennego
530	93SU	strefa usługowa	Strefa wyznaczona na podstawie przeznaczenia terenu ustalonego w obowiązującym miejscowym planie zagospodarowania przestrzennego
531	94SU	strefa usługowa	Strefa wyznaczona na podstawie przeznaczenia terenu ustalonego w obowiązującym miejscowym planie zagospodarowania przestrzennego
532	95SU	strefa usługowa	Strefa wyznaczona na podstawie przeznaczenia terenu ustalonego w obowiązującym miejscowym planie zagospodarowania przestrzennego
533	96SU	strefa usługowa	Strefa wyznaczona na podstawie przeznaczenia terenu ustalonego w obowiązującym miejscowym planie zagospodarowania przestrzennego
534	97SU	strefa usługowa	Strefa wyznaczona na podstawie przeznaczenia terenu ustalonego w obowiązującym miejscowym planie zagospodarowania przestrzennego
535	98SU	strefa usługowa	Strefa wyznaczona na podstawie przeznaczenia terenu ustalonego w obowiązującym miejscowym planie zagospodarowania przestrzennego
536	99SU	strefa usługowa	Strefa wyznaczona na podstawie przeznaczenia terenu ustalonego w obowiązującym miejscowym planie zagospodarowania przestrzennego
537	100SU	strefa usługowa	Strefa wyznaczona na podstawie przeznaczenia terenu ustalonego w obowiązującym miejscowym planie zagospodarowania przestrzennego
538	101SU	strefa usługowa	Strefa wyznaczona na podstawie przeznaczenia terenu ustalonego w obowiązującym miejscowym planie zagospodarowania przestrzennego
539	102SU	strefa usługowa	Strefa wyznaczona na podstawie przeznaczenia terenu ustalonego w obowiązującym miejscowym planie zagospodarowania przestrzennego
540	103SU	strefa usługowa	Strefa wyznaczona na podstawie przeznaczenia terenu ustalonego w obowiązującym miejscowym planie zagospodarowania przestrzennego
541	104SU	strefa usługowa	Strefa wyznaczona na podstawie przeznaczenia terenu ustalonego w obowiązującym miejscowym planie zagospodarowania przestrzennego
542	1SH	strefa handlu wielkopowierzchniowego	Strefa wyznaczona na podstawie przeznaczenia terenu ustalonego w obowiązującym miejscowym planie zagospodarowania przestrzennego
543	2SH	strefa handlu wielkopowierzchniowego	Strefa wyznaczona na podstawie przeznaczenia terenu ustalonego w obowiązującym miejscowym planie zagospodarowania przestrzennego oraz złożonego wniosku
544	3SH	strefa handlu wielkopowierzchniowego	Strefa wyznaczona na podstawie przeznaczenia terenu ustalonego w obowiązującym miejscowym planie zagospodarowania przestrzennego
545	4SH	strefa handlu wielkopowierzchniowego	Strefa wyznaczona na podstawie przeznaczenia terenu ustalonego w obowiązującym miejscowym planie zagospodarowania przestrzennego
546	5SH	strefa handlu wielkopowierzchniowego	Strefa wyznaczona na podstawie przeznaczenia terenu ustalonego w obowiązującym miejscowym planie zagospodarowania przestrzennego
547	6SH	strefa handlu wielkopowierzchniowego	Strefa wyznaczona na podstawie przeznaczenia terenu ustalonego w obowiązującym miejscowym planie zagospodarowania przestrzennego
548	7SH	strefa handlu wielkopowierzchniowego	Strefa wyznaczona na podstawie przeznaczenia terenu ustalonego w obowiązującym miejscowym planie zagospodarowania przestrzennego
549	8SH	strefa handlu wielkopowierzchniowego	Strefa wyznaczona na podstawie przeznaczenia terenu ustalonego w obowiązującym miejscowym planie zagospodarowania przestrzennego

550	9SH	strefa handlu wielkopowierzchniowego	Strefa wyznaczona na podstawie złożonej uwagi
551	1SP	strefa gospodarcza	Strefa wyznaczona na podstawie przeznaczenia terenu ustalonego w obowiązującym miejscowym planie zagospodarowania przestrzennego
552	2SP	strefa gospodarcza	Strefa wyznaczona na podstawie przeznaczenia terenu ustalonego w obowiązującym miejscowym planie zagospodarowania przestrzennego oraz faktycznego zagospodarowania terenu
553	3SP	strefa gospodarcza	Strefa wyznaczona na podstawie przeznaczenia terenu ustalonego w obowiązującym miejscowym planie zagospodarowania przestrzennego
554	4SP	strefa gospodarcza	Strefa wyznaczona na podstawie przeznaczenia terenu ustalonego w obowiązującym miejscowym planie zagospodarowania przestrzennego
555	5SP	strefa gospodarcza	Strefa wyznaczona na podstawie przeznaczenia terenu ustalonego w obowiązującym miejscowym planie zagospodarowania przestrzennego
556	6SP	strefa gospodarcza	Strefa wyznaczona na podstawie przeznaczenia terenu ustalonego w obowiązującym miejscowym planie zagospodarowania przestrzennego
557	7SP	strefa gospodarcza	Strefa wyznaczona na podstawie przeznaczenia terenu ustalonego w obowiązującym miejscowym planie zagospodarowania przestrzennego
558	8SP	strefa gospodarcza	Strefa wyznaczona na podstawie przeznaczenia terenu ustalonego w obowiązującym miejscowym planie zagospodarowania przestrzennego
559	9SP	strefa gospodarcza	Strefa wyznaczona na podstawie przeznaczenia terenu ustalonego w obowiązującym miejscowym planie zagospodarowania przestrzennego
560	10SP	strefa gospodarcza	Strefa wyznaczona na podstawie przeznaczenia terenu ustalonego w obowiązującym miejscowym planie zagospodarowania przestrzennego
561	11SP	strefa gospodarcza	Strefa wyznaczona na podstawie przeznaczenia terenu ustalonego w obowiązującym miejscowym planie zagospodarowania przestrzennego
562	12SP	strefa gospodarcza	Strefa wyznaczona na podstawie przeznaczenia terenu ustalonego w obowiązującym miejscowym planie zagospodarowania przestrzennego
563	13SP	strefa gospodarcza	Strefa wyznaczona na podstawie przeznaczenia terenu ustalonego w obowiązującym miejscowym planie zagospodarowania przestrzennego
564	14SP	strefa gospodarcza	Strefa wyznaczona na podstawie przeznaczenia terenu ustalonego w obowiązującym miejscowym planie zagospodarowania przestrzennego
565	15SP	strefa gospodarcza	Strefa wyznaczona na podstawie przeznaczenia terenu ustalonego w obowiązującym miejscowym planie zagospodarowania przestrzennego oraz złożonej uwagi
566	16SP	strefa gospodarcza	Strefa wyznaczona na podstawie przeznaczenia terenu ustalonego w obowiązującym miejscowym planie zagospodarowania przestrzennego
567	17SP	strefa gospodarcza	Strefa wyznaczona na podstawie przeznaczenia terenu ustalonego w obowiązującym miejscowym planie zagospodarowania przestrzennego
568	18SP	strefa gospodarcza	Strefa wyznaczona na podstawie przeznaczenia terenu ustalonego w obowiązującym miejscowym planie zagospodarowania przestrzennego
569	19SP	strefa gospodarcza	Strefa wyznaczona na podstawie przeznaczenia terenu ustalonego w obowiązującym miejscowym planie zagospodarowania przestrzennego
570	20SP	strefa gospodarcza	Strefa wyznaczona na podstawie przeznaczenia terenu ustalonego w obowiązującym miejscowym planie zagospodarowania przestrzennego
571	21SP	strefa gospodarcza	Strefa wyznaczona na podstawie przeznaczenia terenu ustalonego w obowiązującym miejscowym planie zagospodarowania przestrzennego
572	22SP	strefa gospodarcza	Strefa wyznaczona na podstawie przeznaczenia terenu ustalonego w obowiązującym miejscowym planie zagospodarowania przestrzennego oraz złożonego wniosku

573	23SP	strefa gospodarcza	Strefa wyznaczona na podstawie przeznaczenia terenu ustalonego w obowiązującym miejscowym planie zagospodarowania przestrzennego
574	24SP	strefa gospodarcza	Strefa wyznaczona na podstawie przeznaczenia terenu ustalonego w obowiązującym miejscowym planie zagospodarowania przestrzennego
575	25SP	strefa gospodarcza	Strefa wyznaczona na podstawie przeznaczenia terenu ustalonego w obowiązującym miejscowym planie zagospodarowania przestrzennego
576	26SP	strefa gospodarcza	Strefa wyznaczona na podstawie przeznaczenia terenu ustalonego w obowiązującym miejscowym planie zagospodarowania przestrzennego
577	27SP	strefa gospodarcza	Strefa wyznaczona na podstawie przeznaczenia terenu ustalonego w obowiązującym miejscowym planie zagospodarowania przestrzennego
578	29SP	strefa gospodarcza	Strefa wyznaczona na podstawie przeznaczenia terenu ustalonego w obowiązującym miejscowym planie zagospodarowania przestrzennego
579	30SP	strefa gospodarcza	Strefa wyznaczona na podstawie przeznaczenia terenu ustalonego w obowiązującym miejscowym planie zagospodarowania przestrzennego
580	31SP	strefa gospodarcza	Strefa wyznaczona na podstawie przeznaczenia terenu ustalonego w obowiązującym miejscowym planie zagospodarowania przestrzennego
581	32SP	strefa gospodarcza	Strefa wyznaczona na podstawie przeznaczenia terenu ustalonego w obowiązującym miejscowym planie zagospodarowania przestrzennego oraz złożonego wniosku
582	33SP	strefa gospodarcza	Strefa wyznaczona na podstawie przeznaczenia terenu ustalonego w obowiązującym miejscowym planie zagospodarowania przestrzennego
583	34SP	strefa gospodarcza	Strefa wyznaczona na podstawie przeznaczenia terenu ustalonego w obowiązującym miejscowym planie zagospodarowania przestrzennego
584	35SP	strefa gospodarcza	Strefa wyznaczona na podstawie przeznaczenia terenu ustalonego w obowiązującym miejscowym planie zagospodarowania przestrzennego
585	36SP	strefa gospodarcza	Strefa wyznaczona na podstawie przeznaczenia terenu ustalonego w obowiązującym miejscowym planie zagospodarowania przestrzennego
586	37SP	strefa gospodarcza	Strefa wyznaczona na podstawie przeznaczenia terenu ustalonego w obowiązującym miejscowym planie zagospodarowania przestrzennego
587	38SP	strefa gospodarcza	Strefa wyznaczona na podstawie przeznaczenia terenu ustalonego w obowiązującym miejscowym planie zagospodarowania przestrzennego
588	39SP	strefa gospodarcza	Strefa wyznaczona na podstawie przeznaczenia terenu ustalonego w obowiązującym miejscowym planie zagospodarowania przestrzennego
589	40SP	strefa gospodarcza	Strefa wyznaczona na podstawie przeznaczenia terenu ustalonego w obowiązującym miejscowym planie zagospodarowania przestrzennego
590	41SP	strefa gospodarcza	Strefa wyznaczona na podstawie przeznaczenia terenu ustalonego w obowiązującym miejscowym planie zagospodarowania przestrzennego
591	42SP	strefa gospodarcza	Strefa wyznaczona na podstawie przeznaczenia terenu ustalonego w obowiązującym miejscowym planie zagospodarowania przestrzennego
592	43SP	strefa gospodarcza	Strefa wyznaczona na podstawie przeznaczenia terenu ustalonego w obowiązującym miejscowym planie zagospodarowania przestrzennego
593	44SP	strefa gospodarcza	Strefa wyznaczona na podstawie przeznaczenia terenu ustalonego w obowiązującym miejscowym planie zagospodarowania przestrzennego oraz złożonych wniosków i uwag
594	45SP	strefa gospodarcza	Strefa wyznaczona na podstawie przeznaczenia terenu ustalonego w obowiązującym miejscowym planie zagospodarowania przestrzennego
595	46SP	strefa gospodarcza	Strefa wyznaczona na podstawie przeznaczenia terenu ustalonego w obowiązującym miejscowym planie zagospodarowania przestrzennego

596	47SP	strefa gospodarcza	Strefa wyznaczona na podstawie przeznaczenia terenu ustalonego w obowiązującym miejscowym planie zagospodarowania przestrzennego
597	48SP	strefa gospodarcza	Strefa wyznaczona na podstawie przeznaczenia terenu ustalonego w obowiązującym miejscowym planie zagospodarowania przestrzennego
598	49SP	strefa gospodarcza	Strefa wyznaczona na podstawie przeznaczenia terenu ustalonego w obowiązującym miejscowym planie zagospodarowania przestrzennego
599	50SP	strefa gospodarcza	Strefa wyznaczona na podstawie przeznaczenia terenu ustalonego w obowiązującym miejscowym planie zagospodarowania przestrzennego
600	51SP	strefa gospodarcza	Strefa wyznaczona na podstawie przeznaczenia terenu ustalonego w obowiązującym miejscowym planie zagospodarowania przestrzennego
601	52SP	strefa gospodarcza	Strefa wyznaczona na podstawie przeznaczenia terenu ustalonego w obowiązującym miejscowym planie zagospodarowania przestrzennego
602	53SP	strefa gospodarcza	Strefa wyznaczona na podstawie przeznaczenia terenu ustalonego w obowiązującym miejscowym planie zagospodarowania przestrzennego
603	54SP	strefa gospodarcza	Strefa wyznaczona na podstawie przeznaczenia terenu ustalonego w obowiązującym miejscowym planie zagospodarowania przestrzennego
604	55SP	strefa gospodarcza	Strefa wyznaczona na podstawie przeznaczenia terenu ustalonego w obowiązującym miejscowym planie zagospodarowania przestrzennego
605	56SP	strefa gospodarcza	Strefa wyznaczona na podstawie przeznaczenia terenu ustalonego w obowiązującym miejscowym planie zagospodarowania przestrzennego
606	57SP	strefa gospodarcza	Strefa wyznaczona na podstawie przeznaczenia terenu ustalonego w obowiązującym miejscowym planie zagospodarowania przestrzennego
607	58SP	strefa gospodarcza	Strefa wyznaczona na podstawie przeznaczenia terenu ustalonego w obowiązującym miejscowym planie zagospodarowania przestrzennego
608	59SP	strefa gospodarcza	Strefa wyznaczona na podstawie przeznaczenia terenu ustalonego w obowiązującym miejscowym planie zagospodarowania przestrzennego
609	60SP	strefa gospodarcza	Strefa wyznaczona na podstawie przeznaczenia terenu ustalonego w obowiązującym miejscowym planie zagospodarowania przestrzennego oraz złożonego wniosku
610	61SP	strefa gospodarcza	Strefa wyznaczona na podstawie przeznaczenia terenu ustalonego w obowiązującym miejscowym planie zagospodarowania przestrzennego
611	62SP	strefa gospodarcza	Strefa wyznaczona na podstawie przeznaczenia terenu ustalonego w obowiązującym miejscowym planie zagospodarowania przestrzennego oraz złożonego wniosku
612	63SP	strefa gospodarcza	Strefa wyznaczona na podstawie przeznaczenia terenu ustalonego w obowiązującym miejscowym planie zagospodarowania przestrzennego
613	64SP	strefa gospodarcza	Strefa wyznaczona na podstawie przeznaczenia terenu ustalonego w obowiązującym miejscowym planie zagospodarowania przestrzennego
614	65SP	strefa gospodarcza	Strefa wyznaczona na podstawie przeznaczenia terenu ustalonego w obowiązującym miejscowym planie zagospodarowania przestrzennego
615	66SP	strefa gospodarcza	Strefa wyznaczona na podstawie przeznaczenia terenu ustalonego w obowiązującym miejscowym planie zagospodarowania przestrzennego
616	67SP	strefa gospodarcza	Strefa wyznaczona na podstawie przeznaczenia terenu ustalonego w obowiązującym miejscowym planie zagospodarowania przestrzennego
617	68SP	strefa gospodarcza	Strefa wyznaczona na podstawie przeznaczenia terenu ustalonego w obowiązującym miejscowym planie zagospodarowania przestrzennego
618	69SP	strefa gospodarcza	Strefa wyznaczona na podstawie przeznaczenia terenu ustalonego w obowiązującym miejscowym planie zagospodarowania przestrzennego

619	70SP	strefa gospodarcza	Strefa wyznaczona na podstawie przeznaczenia terenu ustalonego w obowiązującym miejscowym planie zagospodarowania przestrzennego
620	71SP	strefa gospodarcza	Strefa wyznaczona na podstawie przeznaczenia terenu ustalonego w obowiązującym miejscowym planie zagospodarowania przestrzennego oraz złożonego wniosku
621	72SP	strefa gospodarcza	Strefa wyznaczona na podstawie przeznaczenia terenu ustalonego w obowiązującym miejscowym planie zagospodarowania przestrzennego
622	73SP	strefa gospodarcza	Strefa wyznaczona na podstawie przeznaczenia terenu ustalonego w obowiązującym miejscowym planie zagospodarowania przestrzennego
623	74SP	strefa gospodarcza	Strefa wyznaczona na podstawie przeznaczenia terenu ustalonego w obowiązującym miejscowym planie zagospodarowania przestrzennego
624	75SP	strefa gospodarcza	Strefa wyznaczona na podstawie przeznaczenia terenu ustalonego w obowiązującym miejscowym planie zagospodarowania przestrzennego
625	76SP	strefa gospodarcza	Strefa wyznaczona na podstawie przeznaczenia terenu ustalonego w obowiązującym miejscowym planie zagospodarowania przestrzennego
626	77SP	strefa gospodarcza	Strefa wyznaczona na podstawie przeznaczenia terenu ustalonego w obowiązującym miejscowym planie zagospodarowania przestrzennego
627	78SP	strefa gospodarcza	Strefa wyznaczona na podstawie przeznaczenia terenu ustalonego w obowiązującym miejscowym planie zagospodarowania przestrzennego
628	79SP	strefa gospodarcza	Strefa wyznaczona na podstawie przeznaczenia terenu ustalonego w obowiązującym miejscowym planie zagospodarowania przestrzennego
629	80SP	strefa gospodarcza	Strefa wyznaczona na podstawie przeznaczenia terenu ustalonego w obowiązującym miejscowym planie zagospodarowania przestrzennego
630	81SP	strefa gospodarcza	Strefa wyznaczona na podstawie przeznaczenia terenu ustalonego w obowiązującym miejscowym planie zagospodarowania przestrzennego
631	82SP	strefa gospodarcza	Strefa wyznaczona na podstawie przeznaczenia terenu ustalonego w obowiązującym miejscowym planie zagospodarowania przestrzennego
632	83SP	strefa gospodarcza	Strefa wyznaczona na podstawie przeznaczenia terenu ustalonego w obowiązującym miejscowym planie zagospodarowania przestrzennego
633	84SP	strefa gospodarcza	Strefa wyznaczona na podstawie przeznaczenia terenu ustalonego w obowiązującym miejscowym planie zagospodarowania przestrzennego
634	85SP	strefa gospodarcza	Strefa wyznaczona na podstawie przeznaczenia terenu ustalonego w obowiązującym miejscowym planie zagospodarowania przestrzennego
635	86SP	strefa gospodarcza	Strefa wyznaczona na podstawie przeznaczenia terenu ustalonego w obowiązującym miejscowym planie zagospodarowania przestrzennego
636	1SR	strefa produkcji rolniczej	Strefa wyznaczona na podstawie przeznaczenia terenu ustalonego w obowiązującym miejscowym planie zagospodarowania przestrzennego
637	2SR	strefa produkcji rolniczej	Strefa wyznaczona na podstawie przeznaczenia terenu ustalonego w obowiązującym miejscowym planie zagospodarowania przestrzennego
638	3SR	strefa produkcji rolniczej	Strefa wyznaczona na podstawie przeznaczenia terenu ustalonego w obowiązującym miejscowym planie zagospodarowania przestrzennego
639	4SR	strefa produkcji rolniczej	Strefa wyznaczona na podstawie przeznaczenia terenu ustalonego w obowiązującym miejscowym planie zagospodarowania przestrzennego
640	1SI	strefa infrastrukturalna	Strefa wyznaczona na podstawie przeznaczenia terenu ustalonego w obowiązującym miejscowym planie zagospodarowania przestrzennego
641	2SI	strefa infrastrukturalna	Strefa wyznaczona na podstawie przeznaczenia terenu ustalonego w obowiązującym miejscowym planie zagospodarowania przestrzennego

642	3SI	strefa infrastrukturalna	Strefa wyznaczona na podstawie faktycznego zagospodarowania terenu
643	4SI	strefa infrastrukturalna	Strefa wyznaczona na podstawie przeznaczenia terenu ustalonego w obowiązującym miejscowym planie zagospodarowania przestrzennego
644	5SI	strefa infrastrukturalna	Strefa wyznaczona na podstawie przeznaczenia terenu ustalonego w obowiązującym miejscowym planie zagospodarowania przestrzennego
645	6SI	strefa infrastrukturalna	Strefa wyznaczona na podstawie przeznaczenia terenu ustalonego w obowiązującym miejscowym planie zagospodarowania przestrzennego
646	7SI	strefa infrastrukturalna	Strefa wyznaczona na podstawie przeznaczenia terenu ustalonego w obowiązującym miejscowym planie zagospodarowania przestrzennego
647	8SI	strefa infrastrukturalna	Strefa wyznaczona na podstawie faktycznego zagospodarowania terenu
648	9SI	strefa infrastrukturalna	Strefa wyznaczona na podstawie przeznaczenia terenu ustalonego w obowiązującym miejscowym planie zagospodarowania przestrzennego
649	10SI	strefa infrastrukturalna	Strefa wyznaczona na podstawie przeznaczenia terenu ustalonego w obowiązującym miejscowym planie zagospodarowania przestrzennego
650	11SI	strefa infrastrukturalna	Strefa wyznaczona na podstawie przeznaczenia terenu ustalonego w obowiązującym miejscowym planie zagospodarowania przestrzennego
651	12SI	strefa infrastrukturalna	Strefa wyznaczona na podstawie przeznaczenia terenu ustalonego w obowiązującym miejscowym planie zagospodarowania przestrzennego
652	13SI	strefa infrastrukturalna	Strefa wyznaczona jako rezerwa terenu pod węzeł drogowy
653	14SI	strefa infrastrukturalna	Strefa wyznaczona na podstawie przeznaczenia terenu ustalonego w obowiązującym miejscowym planie zagospodarowania przestrzennego
654	15SI	strefa infrastrukturalna	Strefa wyznaczona na podstawie przeznaczenia terenu ustalonego w obowiązującym miejscowym planie zagospodarowania przestrzennego
655	16SI	strefa infrastrukturalna	Strefa wyznaczona na podstawie przeznaczenia terenu ustalonego w obowiązującym miejscowym planie zagospodarowania przestrzennego
656	17SI	strefa infrastrukturalna	Strefa wyznaczona na podstawie art. 13d ustawy - obowiązujący plan miejscowy
657	18SI	strefa infrastrukturalna	Strefa wyznaczona na podstawie przeznaczenia terenu ustalonego w obowiązującym miejscowym planie zagospodarowania przestrzennego
658	19SI	strefa infrastrukturalna	Strefa wyznaczona na podstawie przeznaczenia terenu ustalonego w obowiązującym miejscowym planie zagospodarowania przestrzennego
659	20SI	strefa infrastrukturalna	Strefa wyznaczona na podstawie przeznaczenia terenu ustalonego w obowiązującym miejscowym planie zagospodarowania przestrzennego
660	21SI	strefa infrastrukturalna	Strefa wyznaczona na podstawie złożonego wniosku i złożonej uwagi
661	22SI	strefa infrastrukturalna	Strefa wyznaczona na podstawie przeznaczenia terenu ustalonego w obowiązującym miejscowym planie zagospodarowania przestrzennego
662	23SI	strefa infrastrukturalna	Strefa wyznaczona na podstawie przeznaczenia terenu ustalonego w obowiązującym miejscowym planie zagospodarowania przestrzennego
663	24SI	strefa infrastrukturalna	Strefa wyznaczona na podstawie przeznaczenia terenu ustalonego w obowiązującym miejscowym planie zagospodarowania przestrzennego
664	25SI	strefa infrastrukturalna	Strefa wyznaczona na podstawie przeznaczenia terenu ustalonego w obowiązującym miejscowym planie zagospodarowania przestrzennego
665	26SI	strefa infrastrukturalna	Strefa wyznaczona na podstawie planowanej lokalizacji inwestycji
666	27SI	strefa infrastrukturalna	Strefa wyznaczona na podstawie przeznaczenia terenu ustalonego w obowiązującym miejscowym planie zagospodarowania przestrzennego

667	28SI	strefa infrastrukturalna	Strefa wyznaczona na podstawie przeznaczenia terenu ustalonego w obowiązującym miejscowym planie zagospodarowania przestrzennego
668	29SI	strefa infrastrukturalna	Strefa wyznaczona na podstawie przeznaczenia terenu ustalonego w obowiązującym miejscowym planie zagospodarowania przestrzennego
669	30SI	strefa infrastrukturalna	Strefa wyznaczona na podstawie przeznaczenia terenu ustalonego w obowiązującym miejscowym planie zagospodarowania przestrzennego
670	31SI	strefa infrastrukturalna	Strefa wyznaczona na podstawie przeznaczenia terenu ustalonego w obowiązującym miejscowym planie zagospodarowania przestrzennego
671	32SI	strefa infrastrukturalna	Strefa wyznaczona na podstawie przeznaczenia terenu ustalonego w obowiązującym miejscowym planie zagospodarowania przestrzennego
672	33SI	strefa infrastrukturalna	Strefa wyznaczona na podstawie przeznaczenia terenu ustalonego w obowiązującym miejscowym planie zagospodarowania przestrzennego
673	34SI	strefa infrastrukturalna	Strefa wyznaczona na podstawie przeznaczenia terenu ustalonego w obowiązującym miejscowym planie zagospodarowania przestrzennego
674	35SI	strefa infrastrukturalna	Strefa wyznaczona na podstawie przeznaczenia terenu ustalonego w obowiązującym miejscowym planie zagospodarowania przestrzennego
675	36SI	strefa infrastrukturalna	Strefa wyznaczona na podstawie przeznaczenia terenu ustalonego w obowiązującym miejscowym planie zagospodarowania przestrzennego
676	37SI	strefa infrastrukturalna	Strefa wyznaczona na podstawie przeznaczenia terenu ustalonego w obowiązującym miejscowym planie zagospodarowania przestrzennego oraz planowanych inwestycji
677	38SI	strefa infrastrukturalna	Strefa wyznaczona na podstawie przeznaczenia terenu ustalonego w obowiązującym miejscowym planie zagospodarowania przestrzennego oraz planowanych inwestycji
678	39SI	strefa infrastrukturalna	Strefa wyznaczona na podstawie przeznaczenia terenu ustalonego w obowiązującym miejscowym planie zagospodarowania przestrzennego
679	40SI	strefa infrastrukturalna	Strefa wyznaczona na podstawie faktycznego zagospodarowania terenu
680	1SN	strefa zieleni i rekreacji	Strefa wyznaczona na podstawie przeznaczenia terenu ustalonego w obowiązującym miejscowym planie zagospodarowania przestrzennego
681	2SN	strefa zieleni i rekreacji	Strefa wyznaczona na podstawie przeznaczenia terenu ustalonego w obowiązującym miejscowym planie zagospodarowania przestrzennego
682	3SN	strefa zieleni i rekreacji	Strefa wyznaczona na podstawie przeznaczenia terenu ustalonego w obowiązującym miejscowym planie zagospodarowania przestrzennego
683	4SN	strefa zieleni i rekreacji	Strefa wyznaczona na podstawie przeznaczenia terenu ustalonego w obowiązującym miejscowym planie zagospodarowania przestrzennego
684	5SN	strefa zieleni i rekreacji	Strefa wyznaczona na podstawie przeznaczenia terenu ustalonego w obowiązującym miejscowym planie zagospodarowania przestrzennego oraz faktycznego zagospodarowania terenu
685	6SN	strefa zieleni i rekreacji	Strefa wyznaczona na podstawie art. 13d ustawy - obowiązujący plan miejscowy oraz obszar uzupełnienia zabudowy
686	7SN	strefa zieleni i rekreacji	Strefa wyznaczona na podstawie przeznaczenia terenu ustalonego w obowiązującym miejscowym planie zagospodarowania przestrzennego
687	8SN	strefa zieleni i rekreacji	Strefa wyznaczona na podstawie przeznaczenia terenu ustalonego w obowiązującym miejscowym planie zagospodarowania przestrzennego
688	9SN	strefa zieleni i rekreacji	Strefa wyznaczona na podstawie przeznaczenia terenu ustalonego w obowiązującym miejscowym planie zagospodarowania przestrzennego
689	10SN	strefa zieleni i rekreacji	Strefa wyznaczona na podstawie przeznaczenia terenu ustalonego w obowiązującym miejscowym planie zagospodarowania przestrzennego
690	11SN	strefa zieleni i rekreacji	Strefa wyznaczona na podstawie przeznaczenia terenu ustalonego w obowiązującym miejscowym planie zagospodarowania przestrzennego

691	12SN	strefa zieleni i rekreacji	Strefa wyznaczona na podstawie przeznaczenia terenu ustalonego w obowiązującym miejscowym planie zagospodarowania przestrzennego
692	13SN	strefa zieleni i rekreacji	Strefa wyznaczona na podstawie przeznaczenia terenu ustalonego w obowiązującym miejscowym planie zagospodarowania przestrzennego
693	14SN	strefa zieleni i rekreacji	Strefa wyznaczona na podstawie przeznaczenia terenu ustalonego w obowiązującym miejscowym planie zagospodarowania przestrzennego oraz złożonych uwag
694	15SN	strefa zieleni i rekreacji	Strefa wyznaczona na podstawie przeznaczenia terenu ustalonego w obowiązującym miejscowym planie zagospodarowania przestrzennego
695	16SN	strefa zieleni i rekreacji	Strefa wyznaczona na podstawie przeznaczenia terenu ustalonego w obowiązującym miejscowym planie zagospodarowania przestrzennego
696	17SN	strefa zieleni i rekreacji	Strefa wyznaczona na podstawie przeznaczenia terenu ustalonego w obowiązującym miejscowym planie zagospodarowania przestrzennego
697	18SN	strefa zieleni i rekreacji	Strefa wyznaczona na podstawie przeznaczenia terenu ustalonego w obowiązującym miejscowym planie zagospodarowania przestrzennego
698	19SN	strefa zieleni i rekreacji	Strefa wyznaczona na podstawie przeznaczenia terenu ustalonego w obowiązującym miejscowym planie zagospodarowania przestrzennego
699	20SN	strefa zieleni i rekreacji	Strefa wyznaczona na podstawie przeznaczenia terenu ustalonego w obowiązującym miejscowym planie zagospodarowania przestrzennego
700	21SN	strefa zieleni i rekreacji	Strefa wyznaczona na podstawie przeznaczenia terenu ustalonego w obowiązującym miejscowym planie zagospodarowania przestrzennego
701	22SN	strefa zieleni i rekreacji	Strefa wyznaczona na podstawie przeznaczenia terenu ustalonego w obowiązującym miejscowym planie zagospodarowania przestrzennego
702	23SN	strefa zieleni i rekreacji	Strefa wyznaczona na podstawie przeznaczenia terenu ustalonego w obowiązującym miejscowym planie zagospodarowania przestrzennego
703	24SN	strefa zieleni i rekreacji	Strefa wyznaczona na podstawie przeznaczenia terenu ustalonego w obowiązującym miejscowym planie zagospodarowania przestrzennego
704	25SN	strefa zieleni i rekreacji	Strefa wyznaczona na podstawie przeznaczenia terenu ustalonego w obowiązującym miejscowym planie zagospodarowania przestrzennego
705	26SN	strefa zieleni i rekreacji	Strefa wyznaczona na podstawie przeznaczenia terenu ustalonego w obowiązującym miejscowym planie zagospodarowania przestrzennego
706	27SN	strefa zieleni i rekreacji	Strefa wyznaczona na podstawie przeznaczenia terenu ustalonego w obowiązującym miejscowym planie zagospodarowania przestrzennego
707	28SN	strefa zieleni i rekreacji	Strefa wyznaczona na podstawie przeznaczenia terenu ustalonego w obowiązującym miejscowym planie zagospodarowania przestrzennego
708	29SN	strefa zieleni i rekreacji	Strefa wyznaczona na podstawie przeznaczenia terenu ustalonego w obowiązującym miejscowym planie zagospodarowania przestrzennego
709	30SN	strefa zieleni i rekreacji	Strefa wyznaczona na podstawie przeznaczenia terenu ustalonego w obowiązującym miejscowym planie zagospodarowania przestrzennego
710	31SN	strefa zieleni i rekreacji	Strefa wyznaczona na podstawie przeznaczenia terenu ustalonego w obowiązującym miejscowym planie zagospodarowania przestrzennego
711	32SN	strefa zieleni i rekreacji	Strefa wyznaczona na podstawie przeznaczenia terenu ustalonego w obowiązującym miejscowym planie zagospodarowania przestrzennego
712	33SN	strefa zieleni i rekreacji	Strefa wyznaczona na podstawie przeznaczenia terenu ustalonego w obowiązującym miejscowym planie zagospodarowania przestrzennego
713	34SN	strefa zieleni i rekreacji	Strefa wyznaczona na podstawie przeznaczenia terenu ustalonego w obowiązującym miejscowym planie zagospodarowania przestrzennego

714	35SN	strefa zieleni i rekreacji	Strefa wyznaczona na podstawie przeznaczenia terenu ustalonego w obowiązującym miejscowym planie zagospodarowania przestrzennego
715	36SN	strefa zieleni i rekreacji	Strefa wyznaczona na podstawie przeznaczenia terenu ustalonego w obowiązującym miejscowym planie zagospodarowania przestrzennego
716	37SN	strefa zieleni i rekreacji	Strefa wyznaczona na podstawie przeznaczenia terenu ustalonego w obowiązującym miejscowym planie zagospodarowania przestrzennego
717	38SN	strefa zieleni i rekreacji	Strefa wyznaczona na podstawie przeznaczenia terenu ustalonego w obowiązującym miejscowym planie zagospodarowania przestrzennego
718	39SN	strefa zieleni i rekreacji	Strefa wyznaczona na podstawie przeznaczenia terenu ustalonego w obowiązującym miejscowym planie zagospodarowania przestrzennego
719	40SN	strefa zieleni i rekreacji	Strefa wyznaczona na podstawie art. 13d ustawy - obowiązujący plan miejscowy oraz obszar uzupełnienia zabudowy
720	41SN	strefa zieleni i rekreacji	Strefa wyznaczona na podstawie przeznaczenia terenu ustalonego w obowiązującym miejscowym planie zagospodarowania przestrzennego
721	42SN	strefa zieleni i rekreacji	Strefa wyznaczona na podstawie przeznaczenia terenu ustalonego w obowiązującym miejscowym planie zagospodarowania przestrzennego
722	43SN	strefa zieleni i rekreacji	Strefa wyznaczona na podstawie przeznaczenia terenu ustalonego w obowiązującym miejscowym planie zagospodarowania przestrzennego
723	44SN	strefa zieleni i rekreacji	Strefa wyznaczona na podstawie przeznaczenia terenu ustalonego w obowiązującym miejscowym planie zagospodarowania przestrzennego
724	45SN	strefa zieleni i rekreacji	Strefa wyznaczona na podstawie przeznaczenia terenu ustalonego w obowiązującym miejscowym planie zagospodarowania przestrzennego
725	46SN	strefa zieleni i rekreacji	Strefa wyznaczona na podstawie przeznaczenia terenu ustalonego w obowiązującym miejscowym planie zagospodarowania przestrzennego
726	47SN	strefa zieleni i rekreacji	Strefa wyznaczona na podstawie przeznaczenia terenu ustalonego w obowiązującym miejscowym planie zagospodarowania przestrzennego
727	48SN	strefa zieleni i rekreacji	Strefa wyznaczona na podstawie przeznaczenia terenu ustalonego w obowiązującym miejscowym planie zagospodarowania przestrzennego
728	49SN	strefa zieleni i rekreacji	Strefa wyznaczona na podstawie przeznaczenia terenu ustalonego w obowiązującym miejscowym planie zagospodarowania przestrzennego
729	50SN	strefa zieleni i rekreacji	Strefa wyznaczona na podstawie przeznaczenia terenu ustalonego w obowiązującym miejscowym planie zagospodarowania przestrzennego
730	51SN	strefa zieleni i rekreacji	Strefa wyznaczona na podstawie przeznaczenia terenu ustalonego w obowiązującym miejscowym planie zagospodarowania przestrzennego
731	52SN	strefa zieleni i rekreacji	Strefa wyznaczona na podstawie przeznaczenia terenu ustalonego w obowiązującym miejscowym planie zagospodarowania przestrzennego
732	53SN	strefa zieleni i rekreacji	Strefa wyznaczona na podstawie przeznaczenia terenu ustalonego w obowiązującym miejscowym planie zagospodarowania przestrzennego
733	54SN	strefa zieleni i rekreacji	Strefa wyznaczona na podstawie przeznaczenia terenu ustalonego w obowiązującym miejscowym planie zagospodarowania przestrzennego
734	55SN	strefa zieleni i rekreacji	Strefa wyznaczona na podstawie przeznaczenia terenu ustalonego w obowiązującym miejscowym planie zagospodarowania przestrzennego
735	56SN	strefa zieleni i rekreacji	Strefa wyznaczona na podstawie przeznaczenia terenu ustalonego w obowiązującym miejscowym planie zagospodarowania przestrzennego
736	57SN	strefa zieleni i rekreacji	Strefa wyznaczona na podstawie przeznaczenia terenu ustalonego w obowiązującym miejscowym planie zagospodarowania przestrzennego

737	58SN	strefa zieleni i rekreacji	Strefa wyznaczona na podstawie przeznaczenia terenu ustalonego w obowiązującym miejscowym planie zagospodarowania przestrzennego
738	59SN	strefa zieleni i rekreacji	Strefa wyznaczona na podstawie przeznaczenia terenu ustalonego w obowiązującym miejscowym planie zagospodarowania przestrzennego
739	60SN	strefa zieleni i rekreacji	Strefa wyznaczona na podstawie przeznaczenia terenu ustalonego w obowiązującym miejscowym planie zagospodarowania przestrzennego
740	61SN	strefa zieleni i rekreacji	Strefa wyznaczona na podstawie przeznaczenia terenu ustalonego w obowiązującym miejscowym planie zagospodarowania przestrzennego
741	62SN	strefa zieleni i rekreacji	Strefa wyznaczona na podstawie przeznaczenia terenu ustalonego w obowiązującym miejscowym planie zagospodarowania przestrzennego
742	63SN	strefa zieleni i rekreacji	Strefa wyznaczona na podstawie przeznaczenia terenu ustalonego w obowiązującym miejscowym planie zagospodarowania przestrzennego
743	64SN	strefa zieleni i rekreacji	Strefa wyznaczona na podstawie przeznaczenia terenu ustalonego w obowiązującym miejscowym planie zagospodarowania przestrzennego
744	65SN	strefa zieleni i rekreacji	Strefa wyznaczona na podstawie przeznaczenia terenu ustalonego w obowiązującym miejscowym planie zagospodarowania przestrzennego
745	66SN	strefa zieleni i rekreacji	Strefa wyznaczona na podstawie przeznaczenia terenu ustalonego w obowiązującym miejscowym planie zagospodarowania przestrzennego
746	67SN	strefa zieleni i rekreacji	Strefa wyznaczona na podstawie przeznaczenia terenu ustalonego w obowiązującym miejscowym planie zagospodarowania przestrzennego
747	68SN	strefa zieleni i rekreacji	Strefa wyznaczona na podstawie przeznaczenia terenu ustalonego w obowiązującym miejscowym planie zagospodarowania przestrzennego
748	69SN	strefa zieleni i rekreacji	Strefa wyznaczona na podstawie przeznaczenia terenu ustalonego w obowiązującym miejscowym planie zagospodarowania przestrzennego
749	70SN	strefa zieleni i rekreacji	Strefa wyznaczona na podstawie przeznaczenia terenu ustalonego w obowiązującym miejscowym planie zagospodarowania przestrzennego
750	71SN	strefa zieleni i rekreacji	Strefa wyznaczona na podstawie przeznaczenia terenu ustalonego w obowiązującym miejscowym planie zagospodarowania przestrzennego
751	72SN	strefa zieleni i rekreacji	Strefa wyznaczona na podstawie przeznaczenia terenu ustalonego w obowiązującym miejscowym planie zagospodarowania przestrzennego
752	73SN	strefa zieleni i rekreacji	Strefa wyznaczona na podstawie przeznaczenia terenu ustalonego w obowiązującym miejscowym planie zagospodarowania przestrzennego
753	74SN	strefa zieleni i rekreacji	Strefa wyznaczona na podstawie przeznaczenia terenu ustalonego w obowiązującym miejscowym planie zagospodarowania przestrzennego
754	75SN	strefa zieleni i rekreacji	Strefa wyznaczona na podstawie przeznaczenia terenu ustalonego w obowiązującym miejscowym planie zagospodarowania przestrzennego
755	76SN	strefa zieleni i rekreacji	Uwzględnienie faktycznego przeznaczenia terenu (ogrody działkowe)
756	77SN	strefa zieleni i rekreacji	Strefa wyznaczona na podstawie przeznaczenia terenu ustalonego w obowiązującym miejscowym planie zagospodarowania przestrzennego
757	78SN	strefa zieleni i rekreacji	Strefa wyznaczona na podstawie przeznaczenia terenu ustalonego w obowiązującym miejscowym planie zagospodarowania przestrzennego
758	79SN	strefa zieleni i rekreacji	Strefa wyznaczona na podstawie przeznaczenia terenu ustalonego w obowiązującym miejscowym planie zagospodarowania przestrzennego
759	80SN	strefa zieleni i rekreacji	Strefa wyznaczona na podstawie przeznaczenia terenu ustalonego w obowiązującym miejscowym planie zagospodarowania przestrzennego

760	81SN	strefa zieleni i rekreacji	Strefa wyznaczona na podstawie przeznaczenia terenu ustalonego w obowiązującym miejscowym planie zagospodarowania przestrzennego
761	82SN	strefa zieleni i rekreacji	Strefa wyznaczona na podstawie przeznaczenia terenu ustalonego w obowiązującym miejscowym planie zagospodarowania przestrzennego
762	83SN	strefa zieleni i rekreacji	Strefa wyznaczona na podstawie przeznaczenia terenu ustalonego w obowiązującym miejscowym planie zagospodarowania przestrzennego
763	84SN	strefa zieleni i rekreacji	Strefa wyznaczona na podstawie przeznaczenia terenu ustalonego w obowiązującym miejscowym planie zagospodarowania przestrzennego
764	85SN	strefa zieleni i rekreacji	Strefa wyznaczona na podstawie przeznaczenia terenu ustalonego w obowiązującym miejscowym planie zagospodarowania przestrzennego
765	86SN	strefa zieleni i rekreacji	Strefa wyznaczona na podstawie przeznaczenia terenu ustalonego w obowiązującym miejscowym planie zagospodarowania przestrzennego
766	87SN	strefa zieleni i rekreacji	Strefa wyznaczona na podstawie przeznaczenia terenu ustalonego w obowiązującym miejscowym planie zagospodarowania przestrzennego
767	88SN	strefa zieleni i rekreacji	Strefa wyznaczona na podstawie przeznaczenia terenu ustalonego w obowiązującym miejscowym planie zagospodarowania przestrzennego
768	89SN	strefa zieleni i rekreacji	Strefa wyznaczona na podstawie projektu planu miejscowego będącego w trakcie opracowania
769	90SN	strefa zieleni i rekreacji	Strefa wyznaczona na podstawie złożonego wniosku
770	91SN	strefa zieleni i rekreacji	Strefa wyznaczona na podstawie przeznaczenia terenu ustalonego w obowiązującym miejscowym planie zagospodarowania przestrzennego
771	92SN	strefa zieleni i rekreacji	Strefa wyznaczona na podstawie przeznaczenia terenu ustalonego w obowiązującym miejscowym planie zagospodarowania przestrzennego
772	93SN	strefa zieleni i rekreacji	Strefa wyznaczona na podstawie przeznaczenia terenu ustalonego w obowiązującym miejscowym planie zagospodarowania przestrzennego
773	94SN	strefa zieleni i rekreacji	Strefa wyznaczona na podstawie przeznaczenia terenu ustalonego w obowiązującym miejscowym planie zagospodarowania przestrzennego
774	95SN	strefa zieleni i rekreacji	Strefa wyznaczona na podstawie przeznaczenia terenu ustalonego w obowiązującym miejscowym planie zagospodarowania przestrzennego
775	96SN	strefa zieleni i rekreacji	Strefa wyznaczona na podstawie przeznaczenia terenu ustalonego w obowiązującym miejscowym planie zagospodarowania przestrzennego
776	97SN	strefa zieleni i rekreacji	Strefa wyznaczona na podstawie przeznaczenia terenu ustalonego w obowiązującym miejscowym planie zagospodarowania przestrzennego
777	98SN	strefa zieleni i rekreacji	Strefa wyznaczona na podstawie przeznaczenia terenu ustalonego w obowiązującym miejscowym planie zagospodarowania przestrzennego
778	99SN	strefa zieleni i rekreacji	Strefa wyznaczona na podstawie przeznaczenia terenu ustalonego w obowiązującym miejscowym planie zagospodarowania przestrzennego
779	100SN	strefa zieleni i rekreacji	Strefa wyznaczona na podstawie przeznaczenia terenu ustalonego w obowiązującym miejscowym planie zagospodarowania przestrzennego
780	101SN	strefa zieleni i rekreacji	Strefa wyznaczona na podstawie przeznaczenia terenu ustalonego w obowiązującym miejscowym planie zagospodarowania przestrzennego
781	102SN	strefa zieleni i rekreacji	Strefa wyznaczona na podstawie przeznaczenia terenu ustalonego w obowiązującym miejscowym planie zagospodarowania przestrzennego
782	103SN	strefa zieleni i rekreacji	Strefa wyznaczona na podstawie przeznaczenia terenu ustalonego w obowiązującym miejscowym planie zagospodarowania przestrzennego
783	104SN	strefa zieleni i rekreacji	Strefa wyznaczona na podstawie przeznaczenia terenu ustalonego w obowiązującym miejscowym planie zagospodarowania przestrzennego

784	105SN	strefa zieleni i rekreacji	Strefa wyznaczona na podstawie przeznaczenia terenu ustalonego w obowiązującym miejscowym planie zagospodarowania przestrzennego
785	106SN	strefa zieleni i rekreacji	Strefa wyznaczona na podstawie przeznaczenia terenu ustalonego w obowiązującym miejscowym planie zagospodarowania przestrzennego
786	107SN	strefa zieleni i rekreacji	Strefa wyznaczona na podstawie przeznaczenia terenu ustalonego w obowiązującym miejscowym planie zagospodarowania przestrzennego
787	108SN	strefa zieleni i rekreacji	Strefa wyznaczona na podstawie przeznaczenia terenu ustalonego w obowiązującym miejscowym planie zagospodarowania przestrzennego
788	109SN	strefa zieleni i rekreacji	Strefa wyznaczona na podstawie przeznaczenia terenu ustalonego w obowiązującym miejscowym planie zagospodarowania przestrzennego
789	110SN	strefa zieleni i rekreacji	Strefa wyznaczona na podstawie przeznaczenia terenu ustalonego w obowiązującym miejscowym planie zagospodarowania przestrzennego
790	111SN	strefa zieleni i rekreacji	Strefa wyznaczona na podstawie przeznaczenia terenu ustalonego w obowiązującym miejscowym planie zagospodarowania przestrzennego
791	112SN	strefa zieleni i rekreacji	Strefa wyznaczona na podstawie przeznaczenia terenu ustalonego w obowiązującym miejscowym planie zagospodarowania przestrzennego
792	113SN	strefa zieleni i rekreacji	Strefa wyznaczona na podstawie przeznaczenia terenu ustalonego w obowiązującym miejscowym planie zagospodarowania przestrzennego
793	114SN	strefa zieleni i rekreacji	Strefa wyznaczona na podstawie przeznaczenia terenu ustalonego w obowiązującym miejscowym planie zagospodarowania przestrzennego
794	115SN	strefa zieleni i rekreacji	Strefa wyznaczona na podstawie przeznaczenia terenu ustalonego w obowiązującym miejscowym planie zagospodarowania przestrzennego
795	116SN	strefa zieleni i rekreacji	Strefa wyznaczona na podstawie przeznaczenia terenu ustalonego w obowiązującym miejscowym planie zagospodarowania przestrzennego
796	117SN	strefa zieleni i rekreacji	Strefa wyznaczona na podstawie przeznaczenia terenu ustalonego w obowiązującym miejscowym planie zagospodarowania przestrzennego oraz złożonego wniosku
797	118SN	strefa zieleni i rekreacji	Strefa wyznaczona na podstawie przeznaczenia terenu ustalonego w obowiązującym miejscowym planie zagospodarowania przestrzennego
798	119SN	strefa zieleni i rekreacji	Strefa wyznaczona na podstawie faktycznego zagospodarowania terenu
799	1SC	strefa cmentarzy	Strefa wyznaczona na podstawie przeznaczenia terenu ustalonego w obowiązującym miejscowym planie zagospodarowania przestrzennego
800	2SC	strefa cmentarzy	Strefa wyznaczona na podstawie przeznaczenia terenu ustalonego w obowiązującym miejscowym planie zagospodarowania przestrzennego
801	3SC	strefa cmentarzy	Strefa wyznaczona na podstawie przeznaczenia terenu ustalonego w obowiązującym miejscowym planie zagospodarowania przestrzennego
802	4SC	strefa cmentarzy	Strefa wyznaczona na podstawie przeznaczenia terenu ustalonego w obowiązującym miejscowym planie zagospodarowania przestrzennego
803	5SC	strefa cmentarzy	Strefa wyznaczona na podstawie przeznaczenia terenu ustalonego w obowiązującym miejscowym planie zagospodarowania przestrzennego
804	6SC	strefa cmentarzy	Strefa wyznaczona na podstawie przeznaczenia terenu ustalonego w obowiązującym miejscowym planie zagospodarowania przestrzennego
805	7SC	strefa cmentarzy	Strefa wyznaczona na podstawie przeznaczenia terenu ustalonego w obowiązującym miejscowym planie zagospodarowania przestrzennego
806	8SC	strefa cmentarzy	Strefa wyznaczona na podstawie przeznaczenia terenu ustalonego w obowiązującym miejscowym planie zagospodarowania przestrzennego

807	9SC	strefa cmentarzy	Strefa wyznaczona na podstawie przeznaczenia terenu ustalonego w obowiązującym miejscowym planie zagospodarowania przestrzennego
808	10SC	strefa cmentarzy	Strefa wyznaczona na podstawie przeznaczenia terenu ustalonego w obowiązującym miejscowym planie zagospodarowania przestrzennego
809	11SC	strefa cmentarzy	Strefa wyznaczona na podstawie przeznaczenia terenu ustalonego w obowiązującym miejscowym planie zagospodarowania przestrzennego
810	12SC	strefa cmentarzy	Strefa wyznaczona na podstawie przeznaczenia terenu ustalonego w obowiązującym miejscowym planie zagospodarowania przestrzennego
811	13SC	strefa cmentarzy	Strefa wyznaczona na podstawie przeznaczenia terenu ustalonego w obowiązującym miejscowym planie zagospodarowania przestrzennego
812	14SC	strefa cmentarzy	Strefa wyznaczona na podstawie przeznaczenia terenu ustalonego w obowiązującym miejscowym planie zagospodarowania przestrzennego
813	15SC	strefa cmentarzy	Strefa wyznaczona na podstawie planowanej lokalizacji nowej nekropolii
814	16SC	strefa cmentarzy	Strefa wyznaczona na podstawie planowanej lokalizacji nowej nekropolii
815	17SC	strefa cmentarzy	Strefa wyznaczona na podstawie przeznaczenia terenu ustalonego w obowiązującym miejscowym planie zagospodarowania przestrzennego
816	18SC	strefa cmentarzy	Strefa wyznaczona na podstawie przeznaczenia terenu ustalonego w obowiązującym miejscowym planie zagospodarowania przestrzennego
817	1SG	strefa górnictwa	Strefa wyznaczona na podstawie przeznaczenia terenu ustalonego w obowiązującym miejscowym planie zagospodarowania przestrzennego
818	2SG	strefa górnictwa	Strefa wyznaczona na podstawie przeznaczenia terenu ustalonego w obowiązującym miejscowym planie zagospodarowania przestrzennego oraz faktycznego zagospodarowania terenu
819	3SG	strefa górnictwa	Strefa wyznaczona na podstawie przeznaczenia terenu ustalonego w obowiązującym miejscowym planie zagospodarowania przestrzennego oraz faktycznego zagospodarowania terenu
820	4SG	strefa górnictwa	Strefa wyznaczona na podstawie przeznaczenia terenu ustalonego w obowiązującym miejscowym planie zagospodarowania przestrzennego oraz faktycznego zagospodarowania terenu
821	1SO	strefa otwarta	Strefa wyznaczona na podstawie przeznaczenia terenu ustalonego w obowiązującym miejscowym planie zagospodarowania przestrzennego
822	2SO	strefa otwarta	Strefa wyznaczona na podstawie przeznaczenia terenu ustalonego w obowiązującym miejscowym planie zagospodarowania przestrzennego
823	3SO	strefa otwarta	Strefa wyznaczona na podstawie przeznaczenia terenu ustalonego w obowiązującym miejscowym planie zagospodarowania przestrzennego
824	4SO	strefa otwarta	Strefa wyznaczona na podstawie przeznaczenia terenu ustalonego w obowiązującym miejscowym planie zagospodarowania przestrzennego
825	5SO	strefa otwarta	Strefa wyznaczona na podstawie przeznaczenia terenu ustalonego w obowiązującym miejscowym planie zagospodarowania przestrzennego
826	6SO	strefa otwarta	Strefa wyznaczona na podstawie przeznaczenia terenu ustalonego w obowiązującym miejscowym planie zagospodarowania przestrzennego
827	7SO	strefa otwarta	Strefa wyznaczona na podstawie przeznaczenia terenu ustalonego w obowiązującym miejscowym planie zagospodarowania przestrzennego
828	8SO	strefa otwarta	Strefa wyznaczona na podstawie przeznaczenia terenu ustalonego w obowiązującym miejscowym planie zagospodarowania przestrzennego
829	9SO	strefa otwarta	Strefa wyznaczona na podstawie przeznaczenia terenu ustalonego w obowiązującym miejscowym planie zagospodarowania przestrzennego
830	10SO	strefa otwarta	Strefa wyznaczona na podstawie przeznaczenia terenu ustalonego w obowiązującym miejscowym planie zagospodarowania przestrzennego

831	11SO	strefa otwarta	Strefa wyznaczona na podstawie przeznaczenia terenu ustalonego w obowiązującym miejscowym planie zagospodarowania przestrzennego oraz faktycznego zagospodarowania terenu
832	12SO	strefa otwarta	Strefa wyznaczona na podstawie przeznaczenia terenu ustalonego w obowiązującym miejscowym planie zagospodarowania przestrzennego
833	13SO	strefa otwarta	Strefa wyznaczona na podstawie przeznaczenia terenu ustalonego w obowiązującym miejscowym planie zagospodarowania przestrzennego
834	14SO	strefa otwarta	Strefa wyznaczona na podstawie przeznaczenia terenu ustalonego w obowiązującym miejscowym planie zagospodarowania przestrzennego
835	15SO	strefa otwarta	Strefa wyznaczona na podstawie przeznaczenia terenu ustalonego w obowiązującym miejscowym planie zagospodarowania przestrzennego
836	16SO	strefa otwarta	Strefa wyznaczona na podstawie przeznaczenia terenu ustalonego w obowiązującym miejscowym planie zagospodarowania przestrzennego
837	17SO	strefa otwarta	Strefa wyznaczona na podstawie przeznaczenia terenu ustalonego w obowiązującym miejscowym planie zagospodarowania przestrzennego
838	18SO	strefa otwarta	Strefa wyznaczona na podstawie przeznaczenia terenu ustalonego w obowiązującym miejscowym planie zagospodarowania przestrzennego
839	19SO	strefa otwarta	Strefa wyznaczona na podstawie przeznaczenia terenu ustalonego w obowiązującym miejscowym planie zagospodarowania przestrzennego
840	20SO	strefa otwarta	Strefa wyznaczona na podstawie przeznaczenia terenu ustalonego w obowiązującym miejscowym planie zagospodarowania przestrzennego
841	21SO	strefa otwarta	Strefa wyznaczona na podstawie przeznaczenia terenu ustalonego w obowiązującym miejscowym planie zagospodarowania przestrzennego
842	22SO	strefa otwarta	Strefa wyznaczona na podstawie przeznaczenia terenu ustalonego w obowiązującym miejscowym planie zagospodarowania przestrzennego oraz faktycznego zagospodarowania terenu
843	23SO	strefa otwarta	Strefa wyznaczona na podstawie przeznaczenia terenu ustalonego w obowiązującym miejscowym planie zagospodarowania przestrzennego
844	24SO	strefa otwarta	Strefa wyznaczona na podstawie przeznaczenia terenu ustalonego w obowiązującym miejscowym planie zagospodarowania przestrzennego
845	25SO	strefa otwarta	Strefa wyznaczona na podstawie przeznaczenia terenu ustalonego w obowiązującym miejscowym planie zagospodarowania przestrzennego
846	26SO	strefa otwarta	Strefa wyznaczona na podstawie przeznaczenia terenu ustalonego w obowiązującym miejscowym planie zagospodarowania przestrzennego
847	27SO	strefa otwarta	Strefa wyznaczona na podstawie przeznaczenia terenu ustalonego w obowiązującym miejscowym planie zagospodarowania przestrzennego
848	28SO	strefa otwarta	Strefa wyznaczona na podstawie przeznaczenia terenu ustalonego w obowiązującym miejscowym planie zagospodarowania przestrzennego
849	29SO	strefa otwarta	Strefa wyznaczona na podstawie przeznaczenia terenu ustalonego w obowiązującym miejscowym planie zagospodarowania przestrzennego
850	30SO	strefa otwarta	Strefa wyznaczona na podstawie przeznaczenia terenu ustalonego w obowiązującym miejscowym planie zagospodarowania przestrzennego
851	31SO	strefa otwarta	Strefa wyznaczona na podstawie przeznaczenia terenu ustalonego w obowiązującym miejscowym planie zagospodarowania przestrzennego
852	32SO	strefa otwarta	Strefa wyznaczona na podstawie przeznaczenia terenu ustalonego w obowiązującym miejscowym planie zagospodarowania przestrzennego
853	33SO	strefa otwarta	Strefa wyznaczona na podstawie przeznaczenia terenu ustalonego w obowiązującym miejscowym planie zagospodarowania przestrzennego

854	34SO	strefa otwarta	Strefa wyznaczona na podstawie przeznaczenia terenu ustalonego w obowiązującym miejscowym planie zagospodarowania przestrzennego
855	35SO	strefa otwarta	Strefa wyznaczona na podstawie przeznaczenia terenu ustalonego w obowiązującym miejscowym planie zagospodarowania przestrzennego
856	36SO	strefa otwarta	Strefa wyznaczona na podstawie przeznaczenia terenu ustalonego w obowiązującym miejscowym planie zagospodarowania przestrzennego
857	37SO	strefa otwarta	Strefa wyznaczona na podstawie przeznaczenia terenu ustalonego w obowiązującym miejscowym planie zagospodarowania przestrzennego
858	38SO	strefa otwarta	Strefa wyznaczona na podstawie przeznaczenia terenu ustalonego w obowiązującym miejscowym planie zagospodarowania przestrzennego
859	39SO	strefa otwarta	Strefa wyznaczona na podstawie przeznaczenia terenu ustalonego w obowiązującym miejscowym planie zagospodarowania przestrzennego
860	40SO	strefa otwarta	Strefa wyznaczona na podstawie przeznaczenia terenu ustalonego w obowiązującym miejscowym planie zagospodarowania przestrzennego
861	41SO	strefa otwarta	Strefa wyznaczona na podstawie przeznaczenia terenu ustalonego w obowiązującym miejscowym planie zagospodarowania przestrzennego
862	42SO	strefa otwarta	Strefa wyznaczona na podstawie przeznaczenia terenu ustalonego w obowiązującym miejscowym planie zagospodarowania przestrzennego
863	43SO	strefa otwarta	Strefa wyznaczona na podstawie przeznaczenia terenu ustalonego w obowiązującym miejscowym planie zagospodarowania przestrzennego
864	44SO	strefa otwarta	Strefa wyznaczona na podstawie przeznaczenia terenu ustalonego w obowiązującym miejscowym planie zagospodarowania przestrzennego
865	45SO	strefa otwarta	Strefa wyznaczona na podstawie przeznaczenia terenu ustalonego w obowiązującym miejscowym planie zagospodarowania przestrzennego oraz faktycznego zagospodarowania terenu
866	46SO	strefa otwarta	Strefa wyznaczona na podstawie przeznaczenia terenu ustalonego w obowiązującym miejscowym planie zagospodarowania przestrzennego
867	47SO	strefa otwarta	Strefa wyznaczona na podstawie przeznaczenia terenu ustalonego w obowiązującym miejscowym planie zagospodarowania przestrzennego
868	48SO	strefa otwarta	Strefa wyznaczona na podstawie przeznaczenia terenu ustalonego w obowiązującym miejscowym planie zagospodarowania przestrzennego
869	49SO	strefa otwarta	Strefa wyznaczona na podstawie przeznaczenia terenu ustalonego w obowiązującym miejscowym planie zagospodarowania przestrzennego
870	50SO	strefa otwarta	Strefa wyznaczona na podstawie przeznaczenia terenu ustalonego w obowiązującym miejscowym planie zagospodarowania przestrzennego
871	51SO	strefa otwarta	Strefa wyznaczona na podstawie przeznaczenia terenu ustalonego w obowiązującym miejscowym planie zagospodarowania przestrzennego
872	52SO	strefa otwarta	Strefa wyznaczona na podstawie przeznaczenia terenu ustalonego w obowiązującym miejscowym planie zagospodarowania przestrzennego
873	53SO	strefa otwarta	Strefa wyznaczona na podstawie przeznaczenia terenu ustalonego w obowiązującym miejscowym planie zagospodarowania przestrzennego
874	54SO	strefa otwarta	Strefa wyznaczona na podstawie przeznaczenia terenu ustalonego w obowiązującym miejscowym planie zagospodarowania przestrzennego
875	55SO	strefa otwarta	Strefa wyznaczona na podstawie przeznaczenia terenu ustalonego w obowiązującym miejscowym planie zagospodarowania przestrzennego
876	56SO	strefa otwarta	Strefa wyznaczona na podstawie przeznaczenia terenu ustalonego w obowiązującym miejscowym planie zagospodarowania przestrzennego

877	57SO	strefa otwarta	Strefa wyznaczona na podstawie przeznaczenia terenu ustalonego w obowiązującym miejscowym planie zagospodarowania przestrzennego
878	58SO	strefa otwarta	Strefa wyznaczona na podstawie przeznaczenia terenu ustalonego w obowiązującym miejscowym planie zagospodarowania przestrzennego
879	59SO	strefa otwarta	Strefa wyznaczona na podstawie przeznaczenia terenu ustalonego w obowiązującym miejscowym planie zagospodarowania przestrzennego
880	60SO	strefa otwarta	Strefa wyznaczona na podstawie przeznaczenia terenu ustalonego w obowiązującym miejscowym planie zagospodarowania przestrzennego
881	61SO	strefa otwarta	Strefa wyznaczona na podstawie przeznaczenia terenu ustalonego w obowiązującym miejscowym planie zagospodarowania przestrzennego
882	62SO	strefa otwarta	Strefa wyznaczona na podstawie przeznaczenia terenu ustalonego w obowiązującym miejscowym planie zagospodarowania przestrzennego
883	63SO	strefa otwarta	Strefa wyznaczona na podstawie przeznaczenia terenu ustalonego w obowiązującym miejscowym planie zagospodarowania przestrzennego
884	64SO	strefa otwarta	Strefa wyznaczona na podstawie przeznaczenia terenu ustalonego w obowiązującym miejscowym planie zagospodarowania przestrzennego
885	65SO	strefa otwarta	Strefa wyznaczona na podstawie przeznaczenia terenu ustalonego w obowiązującym miejscowym planie zagospodarowania przestrzennego
886	66SO	strefa otwarta	Strefa wyznaczona na podstawie przeznaczenia terenu ustalonego w obowiązującym miejscowym planie zagospodarowania przestrzennego
887	67SO	strefa otwarta	Strefa wyznaczona na podstawie przeznaczenia terenu ustalonego w obowiązującym miejscowym planie zagospodarowania przestrzennego
888	68SO	strefa otwarta	Strefa wyznaczona na podstawie przeznaczenia terenu ustalonego w obowiązującym miejscowym planie zagospodarowania przestrzennego oraz faktycznego zagospodarowania terenu
889	69SO	strefa otwarta	Strefa wyznaczona na podstawie przeznaczenia terenu ustalonego w obowiązującym miejscowym planie zagospodarowania przestrzennego
890	70SO	strefa otwarta	Strefa wyznaczona na podstawie przeznaczenia terenu ustalonego w obowiązującym miejscowym planie zagospodarowania przestrzennego
891	71SO	strefa otwarta	Strefa wyznaczona na podstawie przeznaczenia terenu ustalonego w obowiązującym miejscowym planie zagospodarowania przestrzennego
892	72SO	strefa otwarta	Strefa wyznaczona na podstawie przeznaczenia terenu ustalonego w obowiązującym miejscowym planie zagospodarowania przestrzennego
893	73SO	strefa otwarta	Strefa wyznaczona na podstawie przeznaczenia terenu ustalonego w obowiązującym miejscowym planie zagospodarowania przestrzennego
894	74SO	strefa otwarta	Strefa wyznaczona na podstawie przeznaczenia terenu ustalonego w obowiązującym miejscowym planie zagospodarowania przestrzennego
895	75SO	strefa otwarta	Strefa wyznaczona na podstawie przeznaczenia terenu ustalonego w obowiązującym miejscowym planie zagospodarowania przestrzennego
896	76SO	strefa otwarta	Strefa wyznaczona na podstawie przeznaczenia terenu ustalonego w obowiązującym miejscowym planie zagospodarowania przestrzennego
897	77SO	strefa otwarta	Strefa wyznaczona na podstawie przeznaczenia terenu ustalonego w obowiązującym miejscowym planie zagospodarowania przestrzennego
898	78SO	strefa otwarta	Strefa wyznaczona na podstawie przeznaczenia terenu ustalonego w obowiązującym miejscowym planie zagospodarowania przestrzennego
899	79SO	strefa otwarta	Strefa wyznaczona na podstawie przeznaczenia terenu ustalonego w obowiązującym miejscowym planie zagospodarowania przestrzennego

900	80SO	strefa otwarta	Strefa wyznaczona na podstawie przeznaczenia terenu ustalonego w obowiązującym miejscowym planie zagospodarowania przestrzennego
901	81SO	strefa otwarta	Strefa wyznaczona na podstawie przeznaczenia terenu ustalonego w obowiązującym miejscowym planie zagospodarowania przestrzennego
902	82SO	strefa otwarta	Strefa wyznaczona na podstawie przeznaczenia terenu ustalonego w obowiązującym miejscowym planie zagospodarowania przestrzennego
903	83SO	strefa otwarta	Strefa wyznaczona na podstawie przeznaczenia terenu ustalonego w obowiązującym miejscowym planie zagospodarowania przestrzennego
904	84SO	strefa otwarta	Strefa wyznaczona na podstawie przeznaczenia terenu ustalonego w obowiązującym miejscowym planie zagospodarowania przestrzennego
905	85SO	strefa otwarta	Strefa wyznaczona na podstawie przeznaczenia terenu ustalonego w obowiązującym miejscowym planie zagospodarowania przestrzennego
906	86SO	strefa otwarta	Strefa wyznaczona na podstawie przeznaczenia terenu ustalonego w obowiązującym miejscowym planie zagospodarowania przestrzennego
907	87SO	strefa otwarta	Strefa wyznaczona na podstawie przeznaczenia terenu ustalonego w obowiązującym miejscowym planie zagospodarowania przestrzennego
908	88SO	strefa otwarta	Strefa wyznaczona na podstawie przeznaczenia terenu ustalonego w obowiązującym miejscowym planie zagospodarowania przestrzennego
909	89SO	strefa otwarta	Strefa wyznaczona na podstawie przeznaczenia terenu ustalonego w obowiązującym miejscowym planie zagospodarowania przestrzennego
910	90SO	strefa otwarta	Strefa wyznaczona na podstawie przeznaczenia terenu ustalonego w obowiązującym miejscowym planie zagospodarowania przestrzennego
911	91SO	strefa otwarta	Strefa wyznaczona na podstawie przeznaczenia terenu ustalonego w obowiązującym miejscowym planie zagospodarowania przestrzennego
912	92SO	strefa otwarta	Strefa wyznaczona na podstawie przeznaczenia terenu ustalonego w obowiązującym miejscowym planie zagospodarowania przestrzennego
913	93SO	strefa otwarta	Strefa wyznaczona na podstawie przeznaczenia terenu ustalonego w obowiązującym miejscowym planie zagospodarowania przestrzennego
914	94SO	strefa otwarta	Strefa wyznaczona na podstawie przeznaczenia terenu ustalonego w obowiązującym miejscowym planie zagospodarowania przestrzennego
915	95SO	strefa otwarta	Strefa wyznaczona na podstawie przeznaczenia terenu ustalonego w obowiązującym miejscowym planie zagospodarowania przestrzennego
916	96SO	strefa otwarta	Strefa wyznaczona na podstawie przeznaczenia terenu ustalonego w obowiązującym miejscowym planie zagospodarowania przestrzennego
917	97SO	strefa otwarta	Strefa wyznaczona na podstawie projektu planu miejscowego będącego w trakcie opracowania
918	98SO	strefa otwarta	Strefa wyznaczona na podstawie przeznaczenia terenu ustalonego w obowiązującym miejscowym planie zagospodarowania przestrzennego
919	99SO	strefa otwarta	Strefa wyznaczona na podstawie przeznaczenia terenu ustalonego w obowiązującym miejscowym planie zagospodarowania przestrzennego
920	100SO	strefa otwarta	Strefa wyznaczona na podstawie przeznaczenia terenu ustalonego w obowiązującym miejscowym planie zagospodarowania przestrzennego
921	101SO	strefa otwarta	Strefa wyznaczona na podstawie przeznaczenia terenu ustalonego w obowiązującym miejscowym planie zagospodarowania przestrzennego
922	102SO	strefa otwarta	Strefa wyznaczona na podstawie przeznaczenia terenu ustalonego w obowiązującym miejscowym planie zagospodarowania przestrzennego

923	103SO	strefa otwarta	Strefa wyznaczona na podstawie przeznaczenia terenu ustalonego w obowiązującym miejscowym planie zagospodarowania przestrzennego
924	104SO	strefa otwarta	Strefa wyznaczona na podstawie przeznaczenia terenu ustalonego w obowiązującym miejscowym planie zagospodarowania przestrzennego
925	105SO	strefa otwarta	Strefa wyznaczona na podstawie przeznaczenia terenu ustalonego w obowiązującym miejscowym planie zagospodarowania przestrzennego
926	106SO	strefa otwarta	Strefa wyznaczona na podstawie przeznaczenia terenu ustalonego w obowiązującym miejscowym planie zagospodarowania przestrzennego oraz planowanych inwestycji
927	107SO	strefa otwarta	Strefa wyznaczona na podstawie przeznaczenia terenu ustalonego w obowiązującym miejscowym planie zagospodarowania przestrzennego
928	108SO	strefa otwarta	Strefa wyznaczona na podstawie przeznaczenia terenu ustalonego w obowiązującym miejscowym planie zagospodarowania przestrzennego
929	109SO	strefa otwarta	Strefa wyznaczona na podstawie przeznaczenia terenu ustalonego w obowiązującym miejscowym planie zagospodarowania przestrzennego
930	110SO	strefa otwarta	Strefa wyznaczona na podstawie przeznaczenia terenu ustalonego w obowiązującym miejscowym planie zagospodarowania przestrzennego
931	1SK	strefa komunikacyjna	Strefa wyznaczona na podstawie przeznaczenia terenu ustalonego w obowiązującym miejscowym planie zagospodarowania przestrzennego
932	2SK	strefa komunikacyjna	Strefa wyznaczona na podstawie przeznaczenia terenu ustalonego w obowiązującym miejscowym planie zagospodarowania przestrzennego
933	3SK	strefa komunikacyjna	Strefa wyznaczona na podstawie przeznaczenia terenu ustalonego w obowiązującym miejscowym planie zagospodarowania przestrzennego
934	4SK	strefa komunikacyjna	Strefa wyznaczona na podstawie przeznaczenia terenu ustalonego w obowiązującym miejscowym planie zagospodarowania przestrzennego
935	5SK	strefa komunikacyjna	Strefa wyznaczona na podstawie przeznaczenia terenu ustalonego w obowiązującym miejscowym planie zagospodarowania przestrzennego
936	6SK	strefa komunikacyjna	Strefa wyznaczona na podstawie przeznaczenia terenu ustalonego w obowiązującym miejscowym planie zagospodarowania przestrzennego
937	7SK	strefa komunikacyjna	Strefa wyznaczona na podstawie przeznaczenia terenu ustalonego w obowiązującym miejscowym planie zagospodarowania przestrzennego
938	8SK	strefa komunikacyjna	Strefa wyznaczona na podstawie przeznaczenia terenu ustalonego w obowiązującym miejscowym planie zagospodarowania przestrzennego
939	9SK	strefa komunikacyjna	Strefa wyznaczona na podstawie przeznaczenia terenu ustalonego w obowiązującym miejscowym planie zagospodarowania przestrzennego
940	10SK	strefa komunikacyjna	Strefa wyznaczona na podstawie przeznaczenia terenu ustalonego w obowiązującym miejscowym planie zagospodarowania przestrzennego
941	11SK	strefa komunikacyjna	Strefa wyznaczona na podstawie przeznaczenia terenu ustalonego w obowiązującym miejscowym planie zagospodarowania przestrzennego
942	12SK	strefa komunikacyjna	Strefa wyznaczona na podstawie przeznaczenia terenu ustalonego w obowiązującym miejscowym planie zagospodarowania przestrzennego
943	13SK	strefa komunikacyjna	Strefa wyznaczona na podstawie przeznaczenia terenu ustalonego w obowiązującym miejscowym planie zagospodarowania przestrzennego
944	14SK	strefa komunikacyjna	Strefa wyznaczona na podstawie przeznaczenia terenu ustalonego w obowiązującym miejscowym planie zagospodarowania przestrzennego
945	15SK	strefa komunikacyjna	Strefa wyznaczona na podstawie przeznaczenia terenu ustalonego w obowiązującym miejscowym planie zagospodarowania przestrzennego

946	16SK	strefa komunikacyjna	Strefa wyznaczona na podstawie przeznaczenia terenu ustalonego w obowiązującym miejscowym planie zagospodarowania przestrzennego
947	17SK	strefa komunikacyjna	Strefa wyznaczona na podstawie przeznaczenia terenu ustalonego w obowiązującym miejscowym planie zagospodarowania przestrzennego
948	18SK	strefa komunikacyjna	Strefa wyznaczona na podstawie przeznaczenia terenu ustalonego w obowiązującym miejscowym planie zagospodarowania przestrzennego
949	19SK	strefa komunikacyjna	Strefa wyznaczona na podstawie przeznaczenia terenu ustalonego w obowiązującym miejscowym planie zagospodarowania przestrzennego
950	20SK	strefa komunikacyjna	Strefa wyznaczona na podstawie przeznaczenia terenu ustalonego w obowiązującym miejscowym planie zagospodarowania przestrzennego
951	21SK	strefa komunikacyjna	Strefa wyznaczona na podstawie przeznaczenia terenu ustalonego w obowiązującym miejscowym planie zagospodarowania przestrzennego
952	22SK	strefa komunikacyjna	Strefa wyznaczona na podstawie przeznaczenia terenu ustalonego w obowiązującym miejscowym planie zagospodarowania przestrzennego
953	23SK	strefa komunikacyjna	Strefa wyznaczona na podstawie przeznaczenia terenu ustalonego w obowiązującym miejscowym planie zagospodarowania przestrzennego
954	24SK	strefa komunikacyjna	Strefa wyznaczona na podstawie przeznaczenia terenu ustalonego w obowiązującym miejscowym planie zagospodarowania przestrzennego
955	25SK	strefa komunikacyjna	Strefa wyznaczona na podstawie przeznaczenia terenu ustalonego w obowiązującym miejscowym planie zagospodarowania przestrzennego
956	26SK	strefa komunikacyjna	Strefa wyznaczona na podstawie przeznaczenia terenu ustalonego w obowiązującym miejscowym planie zagospodarowania przestrzennego
957	27SK	strefa komunikacyjna	Strefa wyznaczona na podstawie przeznaczenia terenu ustalonego w obowiązującym miejscowym planie zagospodarowania przestrzennego
958	28SK	strefa komunikacyjna	Strefa wyznaczona na podstawie przeznaczenia terenu ustalonego w obowiązującym miejscowym planie zagospodarowania przestrzennego
959	29SK	strefa komunikacyjna	Strefa wyznaczona na podstawie przeznaczenia terenu ustalonego w obowiązującym miejscowym planie zagospodarowania przestrzennego
960	30SK	strefa komunikacyjna	Strefa wyznaczona na podstawie przeznaczenia terenu ustalonego w obowiązującym miejscowym planie zagospodarowania przestrzennego
961	31SK	strefa komunikacyjna	Strefa wyznaczona na podstawie przeznaczenia terenu ustalonego w obowiązującym miejscowym planie zagospodarowania przestrzennego
962	32SK	strefa komunikacyjna	Strefa wyznaczona na podstawie przeznaczenia terenu ustalonego w obowiązującym miejscowym planie zagospodarowania przestrzennego
963	33SK	strefa komunikacyjna	Strefa wyznaczona na podstawie przeznaczenia terenu ustalonego w obowiązującym miejscowym planie zagospodarowania przestrzennego
964	34SK	strefa komunikacyjna	Strefa wyznaczona na podstawie przeznaczenia terenu ustalonego w obowiązującym miejscowym planie zagospodarowania przestrzennego
965	35SK	strefa komunikacyjna	Strefa wyznaczona na podstawie przeznaczenia terenu ustalonego w obowiązującym miejscowym planie zagospodarowania przestrzennego
966	36SK	strefa komunikacyjna	Strefa wyznaczona na podstawie przeznaczenia terenu ustalonego w obowiązującym miejscowym planie zagospodarowania przestrzennego
967	37SK	strefa komunikacyjna	Strefa wyznaczona na podstawie przeznaczenia terenu ustalonego w obowiązującym miejscowym planie zagospodarowania przestrzennego
968	38SK	strefa komunikacyjna	Strefa wyznaczona na podstawie przeznaczenia terenu ustalonego w obowiązującym miejscowym planie zagospodarowania przestrzennego

969	39SK	strefa komunikacyjna	Strefa wyznaczona na podstawie przeznaczenia terenu ustalonego w obowiązującym miejscowym planie zagospodarowania przestrzennego
970	40SK	strefa komunikacyjna	Strefa wyznaczona na podstawie przeznaczenia terenu ustalonego w obowiązującym miejscowym planie zagospodarowania przestrzennego
971	41SK	strefa komunikacyjna	Strefa wyznaczona na podstawie przeznaczenia terenu ustalonego w obowiązującym miejscowym planie zagospodarowania przestrzennego
972	42SK	strefa komunikacyjna	Strefa wyznaczona na podstawie przeznaczenia terenu ustalonego w obowiązującym miejscowym planie zagospodarowania przestrzennego
973	43SK	strefa komunikacyjna	Strefa wyznaczona na podstawie przeznaczenia terenu ustalonego w obowiązującym miejscowym planie zagospodarowania przestrzennego
974	44SK	strefa komunikacyjna	Strefa wyznaczona na podstawie przeznaczenia terenu ustalonego w obowiązującym miejscowym planie zagospodarowania przestrzennego
975	45SK	strefa komunikacyjna	Strefa wyznaczona na podstawie przeznaczenia terenu ustalonego w obowiązującym miejscowym planie zagospodarowania przestrzennego
976	46SK	strefa komunikacyjna	Strefa wyznaczona na podstawie przeznaczenia terenu ustalonego w obowiązującym miejscowym planie zagospodarowania przestrzennego
977	47SK	strefa komunikacyjna	Strefa wyznaczona na podstawie przeznaczenia terenu ustalonego w obowiązującym miejscowym planie zagospodarowania przestrzennego
978	48SK	strefa komunikacyjna	Strefa wyznaczona na podstawie przeznaczenia terenu ustalonego w obowiązującym miejscowym planie zagospodarowania przestrzennego
979	49SK	strefa komunikacyjna	Strefa wyznaczona na podstawie przeznaczenia terenu ustalonego w obowiązującym miejscowym planie zagospodarowania przestrzennego
980	50SK	strefa komunikacyjna	Strefa wyznaczona na podstawie przeznaczenia terenu ustalonego w obowiązującym miejscowym planie zagospodarowania przestrzennego
981	51SK	strefa komunikacyjna	Strefa wyznaczona na podstawie przeznaczenia terenu ustalonego w obowiązującym miejscowym planie zagospodarowania przestrzennego
982	52SK	strefa komunikacyjna	Strefa wyznaczona na podstawie przeznaczenia terenu ustalonego w obowiązującym miejscowym planie zagospodarowania przestrzennego
983	53SK	strefa komunikacyjna	Strefa wyznaczona na podstawie przeznaczenia terenu ustalonego w obowiązującym miejscowym planie zagospodarowania przestrzennego
984	54SK	strefa komunikacyjna	Strefa wyznaczona na podstawie przeznaczenia terenu ustalonego w obowiązującym miejscowym planie zagospodarowania przestrzennego
985	55SK	strefa komunikacyjna	Strefa wyznaczona na podstawie przeznaczenia terenu ustalonego w obowiązującym miejscowym planie zagospodarowania przestrzennego
986	56SK	strefa komunikacyjna	Strefa wyznaczona na podstawie przeznaczenia terenu ustalonego w obowiązującym miejscowym planie zagospodarowania przestrzennego
987	57SK	strefa komunikacyjna	Strefa wyznaczona na podstawie przeznaczenia terenu ustalonego w obowiązującym miejscowym planie zagospodarowania przestrzennego
988	58SK	strefa komunikacyjna	Strefa wyznaczona na podstawie przeznaczenia terenu ustalonego w obowiązującym miejscowym planie zagospodarowania przestrzennego
989	59SK	strefa komunikacyjna	Strefa wyznaczona na podstawie przeznaczenia terenu ustalonego w obowiązującym miejscowym planie zagospodarowania przestrzennego
990	60SK	strefa komunikacyjna	Strefa wyznaczona na podstawie przeznaczenia terenu ustalonego w obowiązującym miejscowym planie zagospodarowania przestrzennego
991	61SK	strefa komunikacyjna	Strefa wyznaczona na podstawie przeznaczenia terenu ustalonego w obowiązującym miejscowym planie zagospodarowania przestrzennego

992	62SK	strefa komunikacyjna	Strefa wyznaczona na podstawie przeznaczenia terenu ustalonego w obowiązującym miejscowym planie zagospodarowania przestrzennego
993	63SK	strefa komunikacyjna	Strefa wyznaczona na podstawie przeznaczenia terenu ustalonego w obowiązującym miejscowym planie zagospodarowania przestrzennego
994	64SK	strefa komunikacyjna	Strefa wyznaczona na podstawie przeznaczenia terenu ustalonego w obowiązującym miejscowym planie zagospodarowania przestrzennego
995	65SK	strefa komunikacyjna	Strefa wyznaczona na podstawie przeznaczenia terenu ustalonego w obowiązującym miejscowym planie zagospodarowania przestrzennego
996	66SK	strefa komunikacyjna	Strefa wyznaczona na podstawie przeznaczenia terenu ustalonego w obowiązującym miejscowym planie zagospodarowania przestrzennego
997	67SK	strefa komunikacyjna	Strefa wyznaczona na podstawie przeznaczenia terenu ustalonego w obowiązującym miejscowym planie zagospodarowania przestrzennego
998	68SK	strefa komunikacyjna	Strefa wyznaczona na podstawie przeznaczenia terenu ustalonego w obowiązującym miejscowym planie zagospodarowania przestrzennego
999	69SK	strefa komunikacyjna	Strefa wyznaczona na podstawie przeznaczenia terenu ustalonego w obowiązującym miejscowym planie zagospodarowania przestrzennego
1000	70SK	strefa komunikacyjna	Strefa wyznaczona na podstawie przeznaczenia terenu ustalonego w obowiązującym miejscowym planie zagospodarowania przestrzennego
1001	71SK	strefa komunikacyjna	Strefa wyznaczona na podstawie przeznaczenia terenu ustalonego w obowiązującym miejscowym planie zagospodarowania przestrzennego
1002	72SK	strefa komunikacyjna	Strefa wyznaczona na podstawie przeznaczenia terenu ustalonego w obowiązującym miejscowym planie zagospodarowania przestrzennego
1003	73SK	strefa komunikacyjna	Strefa wyznaczona na podstawie przeznaczenia terenu ustalonego w obowiązującym miejscowym planie zagospodarowania przestrzennego
1004	74SK	strefa komunikacyjna	Strefa wyznaczona na podstawie przeznaczenia terenu ustalonego w obowiązującym miejscowym planie zagospodarowania przestrzennego
1005	75SK	strefa komunikacyjna	Strefa wyznaczona na podstawie przeznaczenia terenu ustalonego w obowiązującym miejscowym planie zagospodarowania przestrzennego
1006	76SK	strefa komunikacyjna	Strefa wyznaczona na podstawie przeznaczenia terenu ustalonego w obowiązującym miejscowym planie zagospodarowania przestrzennego
1007	77SK	strefa komunikacyjna	Strefa wyznaczona na podstawie przeznaczenia terenu ustalonego w obowiązującym miejscowym planie zagospodarowania przestrzennego
1008	78SK	strefa komunikacyjna	Strefa wyznaczona na podstawie przeznaczenia terenu ustalonego w obowiązującym miejscowym planie zagospodarowania przestrzennego
1009	79SK	strefa komunikacyjna	Strefa wyznaczona na podstawie przeznaczenia terenu ustalonego w obowiązującym miejscowym planie zagospodarowania przestrzennego
1010	80SK	strefa komunikacyjna	Strefa wyznaczona na podstawie przeznaczenia terenu ustalonego w obowiązującym miejscowym planie zagospodarowania przestrzennego
1011	81SK	strefa komunikacyjna	Strefa wyznaczona na podstawie przeznaczenia terenu ustalonego w obowiązującym miejscowym planie zagospodarowania przestrzennego
1012	82SK	strefa komunikacyjna	Strefa wyznaczona na podstawie przeznaczenia terenu ustalonego w obowiązującym miejscowym planie zagospodarowania przestrzennego
1013	83SK	strefa komunikacyjna	Strefa wyznaczona na podstawie przeznaczenia terenu ustalonego w obowiązującym miejscowym planie zagospodarowania przestrzennego
1014	84SK	strefa komunikacyjna	Strefa wyznaczona na podstawie przeznaczenia terenu ustalonego w obowiązującym miejscowym planie zagospodarowania przestrzennego

1015	85SK	strefa komunikacyjna	Strefa wyznaczona na podstawie przeznaczenia terenu ustalonego w obowiązującym miejscowym planie zagospodarowania przestrzennego
1016	86SK	strefa komunikacyjna	Strefa wyznaczona na podstawie przeznaczenia terenu ustalonego w obowiązującym miejscowym planie zagospodarowania przestrzennego
1017	87SK	strefa komunikacyjna	Strefa wyznaczona na podstawie przeznaczenia terenu ustalonego w obowiązującym miejscowym planie zagospodarowania przestrzennego
1018	88SK	strefa komunikacyjna	Strefa wyznaczona na podstawie przeznaczenia terenu ustalonego w obowiązującym miejscowym planie zagospodarowania przestrzennego
1019	89SK	strefa komunikacyjna	Strefa wyznaczona na podstawie przeznaczenia terenu ustalonego w obowiązującym miejscowym planie zagospodarowania przestrzennego
1020	90SK	strefa komunikacyjna	Strefa wyznaczona na podstawie przeznaczenia terenu ustalonego w obowiązującym miejscowym planie zagospodarowania przestrzennego
1021	91SK	strefa komunikacyjna	Strefa wyznaczona na podstawie przeznaczenia terenu ustalonego w obowiązującym miejscowym planie zagospodarowania przestrzennego
1022	92SK	strefa komunikacyjna	Strefa wyznaczona na podstawie przeznaczenia terenu ustalonego w obowiązującym miejscowym planie zagospodarowania przestrzennego
1023	93SK	strefa komunikacyjna	Strefa wyznaczona na podstawie przeznaczenia terenu ustalonego w obowiązującym miejscowym planie zagospodarowania przestrzennego
1024	94SK	strefa komunikacyjna	Strefa wyznaczona na podstawie przeznaczenia terenu ustalonego w obowiązującym miejscowym planie zagospodarowania przestrzennego
1025	95SK	strefa komunikacyjna	Strefa wyznaczona na podstawie przeznaczenia terenu ustalonego w obowiązującym miejscowym planie zagospodarowania przestrzennego
1026	96SK	strefa komunikacyjna	Strefa wyznaczona na podstawie przeznaczenia terenu ustalonego w obowiązującym miejscowym planie zagospodarowania przestrzennego
1027	97SK	strefa komunikacyjna	Strefa wyznaczona na podstawie przeznaczenia terenu ustalonego w obowiązującym miejscowym planie zagospodarowania przestrzennego
1028	98SK	strefa komunikacyjna	Strefa wyznaczona na podstawie przeznaczenia terenu ustalonego w obowiązującym miejscowym planie zagospodarowania przestrzennego
1029	99SK	strefa komunikacyjna	Strefa wyznaczona na podstawie przeznaczenia terenu ustalonego w obowiązującym miejscowym planie zagospodarowania przestrzennego
1030	100SK	strefa komunikacyjna	Strefa wyznaczona na podstawie przeznaczenia terenu ustalonego w obowiązującym miejscowym planie zagospodarowania przestrzennego
1031	101SK	strefa komunikacyjna	Strefa wyznaczona na podstawie przeznaczenia terenu ustalonego w obowiązującym miejscowym planie zagospodarowania przestrzennego
1032	102SK	strefa komunikacyjna	Strefa wyznaczona na podstawie przeznaczenia terenu ustalonego w obowiązującym miejscowym planie zagospodarowania przestrzennego
1033	103SK	strefa komunikacyjna	Strefa wyznaczona na podstawie przeznaczenia terenu ustalonego w obowiązującym miejscowym planie zagospodarowania przestrzennego
1034	104SK	strefa komunikacyjna	Strefa wyznaczona na podstawie przeznaczenia terenu ustalonego w obowiązującym miejscowym planie zagospodarowania przestrzennego
1035	105SK	strefa komunikacyjna	Strefa wyznaczona na podstawie przeznaczenia terenu ustalonego w obowiązującym miejscowym planie zagospodarowania przestrzennego
1036	106SK	strefa komunikacyjna	Strefa wyznaczona na podstawie przeznaczenia terenu ustalonego w obowiązującym miejscowym planie zagospodarowania przestrzennego
1037	107SK	strefa komunikacyjna	Strefa wyznaczona na podstawie przeznaczenia terenu ustalonego w obowiązującym miejscowym planie zagospodarowania przestrzennego

1038	108SK	strefa komunikacyjna	Strefa wyznaczona na podstawie przeznaczenia terenu ustalonego w obowiązującym miejscowym planie zagospodarowania przestrzennego
1039	109SK	strefa komunikacyjna	Strefa wyznaczona na podstawie przeznaczenia terenu ustalonego w obowiązującym miejscowym planie zagospodarowania przestrzennego
1040	110SK	strefa komunikacyjna	Strefa wyznaczona na podstawie przeznaczenia terenu ustalonego w obowiązującym miejscowym planie zagospodarowania przestrzennego
1041	111SK	strefa komunikacyjna	Strefa wyznaczona na podstawie przeznaczenia terenu ustalonego w obowiązującym miejscowym planie zagospodarowania przestrzennego
1042	112SK	strefa komunikacyjna	Strefa wyznaczona na podstawie przeznaczenia terenu ustalonego w obowiązującym miejscowym planie zagospodarowania przestrzennego
1043	113SK	strefa komunikacyjna	Strefa wyznaczona na podstawie przeznaczenia terenu ustalonego w obowiązującym miejscowym planie zagospodarowania przestrzennego
1044	114SK	strefa komunikacyjna	Strefa wyznaczona na podstawie przeznaczenia terenu ustalonego w obowiązującym miejscowym planie zagospodarowania przestrzennego
1045	115SK	strefa komunikacyjna	Strefa wyznaczona na podstawie przeznaczenia terenu ustalonego w obowiązującym miejscowym planie zagospodarowania przestrzennego
1046	116SK	strefa komunikacyjna	Strefa wyznaczona na podstawie przeznaczenia terenu ustalonego w obowiązującym miejscowym planie zagospodarowania przestrzennego
1047	117SK	strefa komunikacyjna	Strefa wyznaczona na podstawie przeznaczenia terenu ustalonego w obowiązującym miejscowym planie zagospodarowania przestrzennego
1048	118SK	strefa komunikacyjna	Strefa wyznaczona na podstawie przeznaczenia terenu ustalonego w obowiązującym miejscowym planie zagospodarowania przestrzennego
1049	119SK	strefa komunikacyjna	Strefa wyznaczona na podstawie przeznaczenia terenu ustalonego w obowiązującym miejscowym planie zagospodarowania przestrzennego
1050	120SK	strefa komunikacyjna	Strefa wyznaczona na podstawie przeznaczenia terenu ustalonego w obowiązującym miejscowym planie zagospodarowania przestrzennego
1051	121SK	strefa komunikacyjna	Strefa wyznaczona na podstawie przeznaczenia terenu ustalonego w obowiązującym miejscowym planie zagospodarowania przestrzennego
1052	122SK	strefa komunikacyjna	Strefa wyznaczona na podstawie przeznaczenia terenu ustalonego w obowiązującym miejscowym planie zagospodarowania przestrzennego
1053	123SK	strefa komunikacyjna	Strefa wyznaczona na podstawie przeznaczenia terenu ustalonego w obowiązującym miejscowym planie zagospodarowania przestrzennego
1054	124SK	strefa komunikacyjna	Strefa wyznaczona na podstawie przeznaczenia terenu ustalonego w obowiązującym miejscowym planie zagospodarowania przestrzennego
1055	125SK	strefa komunikacyjna	Strefa wyznaczona na podstawie przeznaczenia terenu ustalonego w obowiązującym miejscowym planie zagospodarowania przestrzennego
1056	126SK	strefa komunikacyjna	Strefa wyznaczona na podstawie przeznaczenia terenu ustalonego w obowiązującym miejscowym planie zagospodarowania przestrzennego oraz złożonego wniosku
1057	127SK	strefa komunikacyjna	Strefa wyznaczona na podstawie przeznaczenia terenu ustalonego w obowiązującym miejscowym planie zagospodarowania przestrzennego
1058	128SK	strefa komunikacyjna	Strefa wyznaczona na podstawie przeznaczenia terenu ustalonego w obowiązującym miejscowym planie zagospodarowania przestrzennego
1059	129SK	strefa komunikacyjna	Strefa wyznaczona na podstawie przeznaczenia terenu ustalonego w obowiązującym miejscowym planie zagospodarowania przestrzennego
1060	130SK	strefa komunikacyjna	Strefa wyznaczona na podstawie przeznaczenia terenu ustalonego w obowiązującym miejscowym planie zagospodarowania przestrzennego

1061	131SK	strefa komunikacyjna	Strefa wyznaczona na podstawie przeznaczenia terenu ustalonego w obowiązującym miejscowym planie zagospodarowania przestrzennego
1062	132SK	strefa komunikacyjna	Strefa wyznaczona na podstawie przeznaczenia terenu ustalonego w obowiązującym miejscowym planie zagospodarowania przestrzennego
1063	133SK	strefa komunikacyjna	Strefa wyznaczona na podstawie przeznaczenia terenu ustalonego w obowiązującym miejscowym planie zagospodarowania przestrzennego
1064	134SK	strefa komunikacyjna	Strefa wyznaczona na podstawie przeznaczenia terenu ustalonego w obowiązującym miejscowym planie zagospodarowania przestrzennego
1065	135SK	strefa komunikacyjna	Strefa wyznaczona na podstawie przeznaczenia terenu ustalonego w obowiązującym miejscowym planie zagospodarowania przestrzennego
1066	136SK	strefa komunikacyjna	Strefa wyznaczona na podstawie przeznaczenia terenu ustalonego w obowiązującym miejscowym planie zagospodarowania przestrzennego
1067	137SK	strefa komunikacyjna	Strefa wyznaczona na podstawie przeznaczenia terenu ustalonego w obowiązującym miejscowym planie zagospodarowania przestrzennego
1068	138SK	strefa komunikacyjna	Strefa wyznaczona na podstawie przeznaczenia terenu ustalonego w obowiązującym miejscowym planie zagospodarowania przestrzennego
1069	139SK	strefa komunikacyjna	Strefa wyznaczona na podstawie przeznaczenia terenu ustalonego w obowiązującym miejscowym planie zagospodarowania przestrzennego
1070	140SK	strefa komunikacyjna	Strefa wyznaczona na podstawie przeznaczenia terenu ustalonego w obowiązującym miejscowym planie zagospodarowania przestrzennego

Tabela 1. Zestawienie wyznaczonych stref planistycznych w planie ogólnym miasta Gliwice wraz z uzasadnieniem ich wyznaczenia

II. PRZYCZYNY WYZNACZENIA OBSZARU UZUPEŁNIENIA ZABUDOWY.

Obszar uzupełnienia zabudowy (OUZ) został wyznaczony:

- w miejscach faktycznych potrzeb uzupełnienia zabudowy mieszkaniowej, dla których obowiązujące plany miejscowe nie przewidują funkcji mieszkaniowej,
- w celu maksymalnej generalizacji stref np. włączenia do strefy wielofunkcyjnej z zabudową mieszkaniową terenów usług,
- w miejscach gdzie nie ma obowiązujących miejscowych planów zagospodarowania przestrzennego, dla zapewnienia możliwości wydania decyzji o warunkach zabudowy.

Obszar uzupełnienia zabudowy został wyznaczony zgodnie z rozporządzeniem Ministra Rozwoju i Technologii z dnia 2 maja 2024 r. w sprawie sposobu wyznaczania obszaru uzupełnienia zabudowy w planie ogólnym gminy (Dz. U. poz. 729), zgodnie z poniższym:

a) Powierzchnia obszaru uzupełnienia zabudowy otrzymana po wykonaniu czynności wymienionych w § 1 ust. 1 pkt 1-3: **49996074,51 m2 = 4999,61ha**

b) Powierzchnia obszaru uzupełnienia zabudowy otrzymana po wykonaniu czynności wymienionych w § 1 ust. 1: **35723342, 23m2 = 3572,33 ha**

c) Powierzchnia obszaru uzupełnienia zabudowy, będąca wynikiem czynności, o których mowa w § 1 ust. 1 pkt 4 i 5 rozporządzenia:

Pp = 25% * (4999,61ha - 3572,33 ha) = 356, 82ha

d) Suma dodanych terenów OUZ – **317,58 ha**.
Pozostało do ewentualnego rozdysponowania (rozszerzenia): **39,24 ha.**

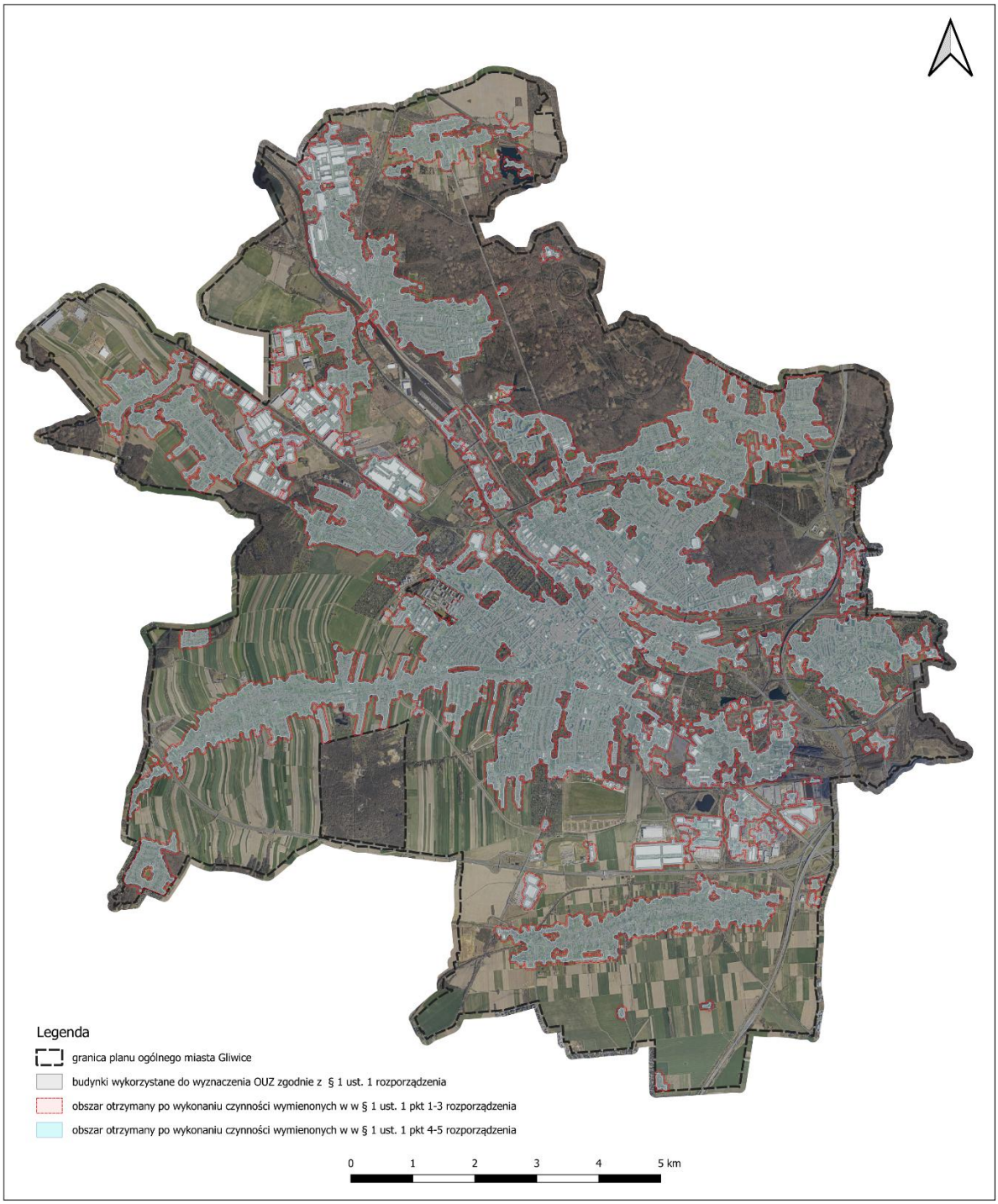

Rysunek 1. Powierzchnia obszaru uzupełnienia zabudowy otrzymana po wykonaniu czynności wymienionych w § 1 ust. 1 pkt 1-5.

Rysunek 2. Powierzchnia uzupełnienia zabudowy otrzymana po wykonaniu czynności wymienionych w § 1 ust. 1 oraz ostateczny kształt obszaru uzupełnienia zabudowy.

Rysunek 3. Ostateczny kształt obszaru uzupełnienia zabudowy w planie ogólnym miasta Gliwice.

III. PRZYCZYNY WYZNACZENIA OBSZARU ZABUDOWY ŚRÓDMIEJSKIEJ.

Obszar zabudowy śródmiejskiej wyznaczony został w centralnej części miasta, w której dominuje zwarta, intensywna zabudowa. Wyznaczony obszar zabudowy śródmiejskiej będzie stanowił podstawę obniżenia w sporządzanych na podstawie POG miejscowych planach zagospodarowania przestrzennego oraz decyzjach o warunkach zabudowy i zagospodarowania terenu minimalnego udziału powierzchni biologicznie czynnej o 1/3 w stosunku do wartości wskazanych w planie ogólnym gminy.

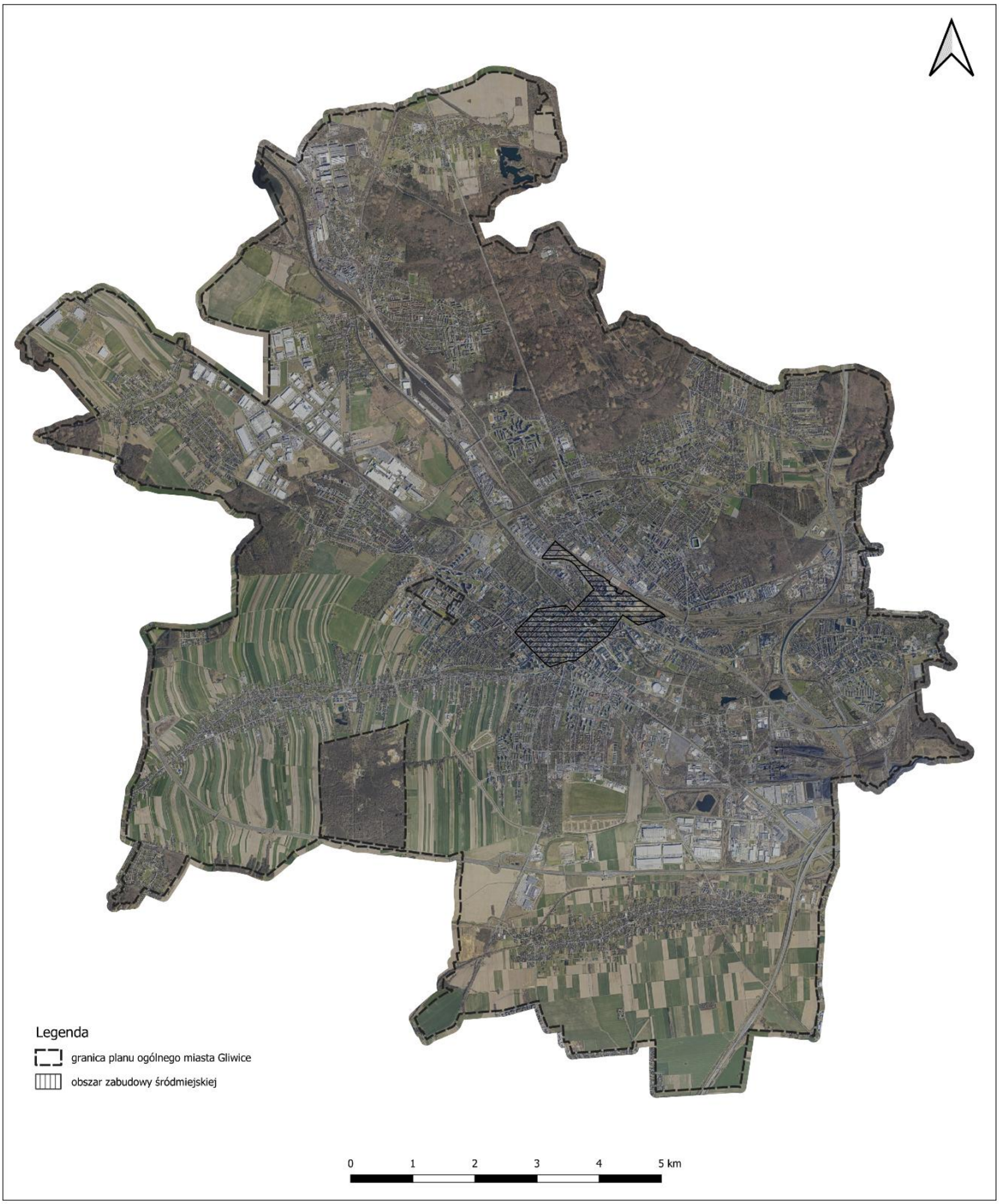

Rysunek 4. Obszar zabudowy śródmiejskiej.

IV. SPOSÓB UWZGLĘDNIENIA UWARUNKOWAŃ ROZWOJU PRZESTRZENNEGO GMINY WSKAZANE W ART. 13B USTAWY O PLANOWANIU I ZAGOSPODAROWANIU PRZESTRZENNYM A PLAN OGÓLNY.

W planie ogólnym uwzględniono uwarunkowania rozwoju przestrzennego gminy zawarte w art. 13b ustawy o planowaniu i zagospodarowaniu przestrzennym poprzez jak najbardziej optymalne dopasowanie stref planistycznych wraz z odpowiednim doborem profilów dodatkowych, w szczególności:

1) POLITYKA PRZESTRZENNA GMINY OKREŚLONA W STRATEGII ROZWOJU GMINY;

Zgodnie z art. 4 pkt 1 ustawy z dnia 4 kwietnia 2025 r. o zmianie ustawy o planowaniu i zagospodarowaniu przestrzennym oraz niektórych innych ustaw ustalenia pierwszego planu ogólnego gminy w danej gminie określa się, uwzględniając politykę przestrzenną gminy określoną w strategii rozwoju gminy lub strategii rozwoju ponadlokalnego, o ile gmina dysponuje strategią rozwoju gminy lub strategią rozwoju ponadlokalnego, których opracowanie zostało wszczęte od dnia wejścia w życie niniejszej ustawy. Miasto Gliwice posiada Strategię rozwoju miasta Gliwice do roku 2040 uchwaloną we wrześniu 2022r., nie spełniającą powyższego warunku ustawowego. Niezależnie od powyższego nasz plan ogólny stanowi kontynuację polityki przestrzennej określonej w ww. strategii.

2) PLAN ZAGOSPODAROWANIA PRZESTRZENNEGO WOJEWÓDZTWA;

Obowiązujący plan zagospodarowania przestrzennego województwa śląskiego stanowi dokument o charakterze strategicznym, którego celem jest określenie polityki zagospodarowania przestrzennego regionu. POG jest zgodny z jego założeniami, w szczególności w zakresie celów polityki przestrzennej województwa oraz zasad zagospodarowania obszarów funkcjonalnych.

3) USTALENIA PLANU OGÓLNEGO GMINY W KONTEKŚCIE POZOSTAŁYCH UWARUNKOWAŃ ROZWOJU PRZESTRZENNEGO GMINY;

a) formy ochrony przyrody oraz ich otuliny;

Spośród form ochrony przyrody wskazanych w ustawie z dnia 16 kwietnia 2004r. o ochronie przyrody (Dz. U. z 2024r. poz. 1478, 1940) w granicach Gliwic występują: rezerwat przyrody „Las Dąbrowa" wraz z jego otuliną, który objęto strefą otwartą SO bez możliwości realizacji OZE oraz 11 pomników przyrody, których ochrona jest/będzie zdefiniowana w miejscowych planach zagospodarowania przestrzennego.

b) obszary szczególnego zagrożenia powodzią, wały przeciwpowodziowe oraz pasy o szerokości 50m od stopy wału;

Ustalony w planie ogólnym gminny katalog stref planistycznych uwzględnia lokalne uwarunkowania przestrzenne wynikające z zasięgu obszarów szczególnego zagrożenia powodzią, w sposób dostosowany do zakresu ustaleń planu ogólnego. Na powyższych terenach ustalono różnorodny katalog stref planistycznych, uwzględniający dotychczasowy sposób zagospodarowania terenów oraz ograniczone możliwości zabudowy.

c) obszary gruntów zmeliorowanych;

Z powodu braku dostępnej ewidencji gruntów zmeliorowanych, obszarów zmeliorowanych w POG nie uwzględniono.

d) tereny zagrożone ruchami masowymi ziemi oraz tereny, na których występują te ruchy;

Na terenie Gliwic, w północnej części miasta, znajduje się niewielki fragment (ok. 1,4 ha) dawnego zwałowiska, który został zakwalifikowany jako teren zagrożony ruchami masowymi ziemi. Ze względu na antropogeniczne pochodzenie, trwającą aktualnie eksploatację materiału i sąsiedztwo z terenami przemysłowymi w dzielnicy Łabędy, został on objęty granicami strefy SP.

e) strefy ochronne ujęć wody;

Ustalony w planie ogólnym gminny katalog stref planistycznych uwzględnia lokalne uwarunkowania przestrzenne wynikające z zasięgu obszarów stref ochronnych ujęć wody, w sposób dostosowany do zakresu ustaleń planu ogólnego. Na powyższych terenach ustalono różnorodny katalog stref

planistycznych, uwzględniający dotychczasowy sposób zagospodarowania terenów oraz ograniczone możliwości zabudowy.

f) obszary ochronne zbiorników wód śródlądowych;

Na terenie Gliwic znajduje się GZWP nr 330 wraz ze strefą ochronną oraz fragment strefy ochronnej GZWP nr 331. Ustalony w planie ogólnym gminny katalog stref planistycznych uwzględnia lokalne uwarunkowania przestrzenne wynikające z ustanowienia ww. obszarów ochronnych zbiorników wód śródlądowych.

g) tereny górnicze i obszary górnicze wraz z filarami ochronnymi;

Plan ogólny na terenie istniejącej kopalni „Sośnica", terenów peryferyjnych szybu V wentylacyjnego należącego do kopalni „Sośnica" oraz dla terenu peryferyjnego szybu V wentylacyjnego kopalni „Knurów – Szczygłowice" wprowadza strefę górnictwa SG. Dla szybu VI wentylacyjnego należącego do kopalni „Sośnica" wyznaczono strefę infrastrukturalną SI.

Niezależnie od powyższego występuje konieczność uwzględniania aktualnych czynników geologiczno-górniczych przy realizacji obiektów budowlanych na terenach górniczych „Knurów I", „Sośnica III" i „Makoszowy II".

h) udokumentowane złoża kopalin, kompleksy podziemnego składowania dwutlenku węgla i podziemne bezzbiornikowe magazyny substancji;

Zgodnie z danymi Państwowego Instytutu Geologicznego (baza MIDAS), w granicach Gliwic występuje obecnie 9 zidentyfikowanych złóż kopalin, z czego 4 zawierają węgiel kamienny, 4 – surowce ilaste ceramiki budowlanej, zaś 1 – kruszywa naturalne (piasek i żwir).
Złoże węgla kamiennego „Gliwice" (nr WK 337) obejmuje swoim zasięgiem zdecydowaną większość miasta, oprócz północno-zachodnich, południowych i wschodnich krańców, w tym również historyczne centrum.
Południowy fragment miasta (zachodnia część dzielnicy Bojków) został objęty granicami złoża węgla kamiennego i metanu pokładów węgla „Knurów" (nr WK 345).
Południowa i wschodnia część miasta objęte są granicami złoża węgla kamiennego i metanu pokładów węgla „Sośnica" (nr WK 338).

Oprócz wyżej wymienionych złóż węgla kamiennego, na terenie miasta występują również złoża surowców budowlanych: kruszyw naturalnych oraz surowców ilastych ceramiki budowlanej. Żadne z nich nie jest obecnie eksploatowane.
Na powyższych terenach ustalono różnorodny katalog stref planistycznych, uwzględniający dotychczasowy sposób zagospodarowania terenów oraz zapisy obowiązujących miejscowych planów zagospodarowania przestrzennego.

i) obszary uzdrowisk oraz obszary ochrony uzdrowiskowej;

Na terenie Gliwic nie utworzono obszarów uzdrowisk oraz ochrony uzdrowiskowej, o których mowa w ustawie o lecznictwie uzdrowiskowym, uzdrowiskach i obszarach ochrony uzdrowiskowej oraz gminach uzdrowiskowych z dnia 28 lipca 2005r. o lecznictwie uzdrowiskowym, uzdrowiskach i obszarach ochrony uzdrowiskowej oraz gminach uzdrowiskowych (Dz. U. z 2024r. poz. 1420, 1572).

j) zabytki objęte formami ochrony, o których mowa w ustawie z dnia 23 lipca 2003r. o ochronie zabytków i opiece nad zabytkami (Dz.U. z 2022r. poz. 840 oraz z 2023r. poz. 951 i 1688), lub ujęte w wojewódzkiej lub gminnej ewidencji zabytków oraz dobra kultury współczesnej;

Tereny, na których zlokalizowane są obiekty zabytkowe objęte są obowiązującymi planami miejscowymi, które wskazują zakres ochrony każdego obiektu. W planie ogólnym większość obiektów zabytkowych znajduje się w strefach wielofunkcyjnych z zabudową mieszkaniową wielorodzinną lub jednorodzinną, w strefach usług oraz w strefach gospodarczych. W strefie komunikacyjnej zlokalizowanych jest kilka obiektów: Zespół Dworca Kolejowego, Kanał Gliwicki, linia kolejki wąskotorowej Bytom - Karb - Markowice na odcinku Gliwice – Nieborowice, most nad Kłodnicą na ul. Wrocławskiej, Wieża Ciśnień-Kolejowa przy ul. Kolberga oraz zespół Śluzy „Łabędy". Wyznaczone strefy planistyczne oraz ustalone parametry zabudowy i zagospodarowania terenu zapewniają możliwość ich dalszej ochrony, która będzie uszczegóławiana w miejscowych planach zagospodarowania przestrzennego, podlegających uzgodnieniom przez Wojewódzkiego Konserwatora Zabytków. Zabytki wpisane do rejestru zabytków, ujęte w wojewódzkiej i gminnej ewidencji zabytków, dobra kultury współczesnej, rejestrowe stanowiska archeologiczne zostały przedstawione w części graficznej uzasadnienia.

k) obszary pomników zagłady i ich strefy ochronne;

Na terenie miasta Gliwice nie znajdują się obszary pomników zagłady i ich strefy ochronne.

l) tereny zamknięte i ich strefy ochronne;

Tereny zamknięte, przez które przebiegają linie kolejowe zostały włączone do strefy komunikacji.

Tereny zamknięte inne niż ustalane przez ministra właściwego do spraw transportu zostały wyłączone z granic opracowania planu ogólnego zgodnie z art.13a ust.1 ustawy o planowaniu i zagospodarowaniu przestrzennym (t.j. Dz. U. z 2024 r. poz. 1130 z póź. zmianami). Niezależnie od powyższego od ww. terenów zamkniętych obowiązują strefy ochronne znajdujące się w granicach planu ogólnego, w których obowiązują ograniczenia w zagospodarowaniu przestrzennym, zgodnie z przepisami odrębnymi, dotyczące m.in. zakazu zabudowy budynkami stałego zamieszkania, wysokości zabudowy, budowy linii wysokiego napięcia oraz instalowania urządzeń radioelektronicznych.

m) obszary ograniczonego użytkowania;

Na terenie miasta Gliwice obowiązuje 1 obszar ograniczonego użytkowania wprowadzony uchwałą Nr V/16/13/2015 Sejmiku Województwa Śląskiego ustalający zakaz realizacji nowej zabudowy mieszkaniowej. Tereny wchodzące w skład obszaru ograniczonego użytkowania, na których w POG wyznaczono strefy z zabudową mieszkaniową lub usługową zostały przeniesione z obowiązujących miejscowych planów zagospodarowania przestrzennego. Parametry zabudowy dla funkcji usługowych będą szczegółowo określane na etapie sporządzania miejscowych planów zagospodarowania przestrzennego.

n) obszary wymagające przekształceń, rehabilitacji, rekultywacji lub remediacji;

Ustalony w planie ogólnym katalog stref planistycznych uwzględnia zarówno potencjał inwestycyjny, jak i potrzeby poprawy zagospodarowania terenów wymagających przekształceń, rehabilitacji, rekultywacji lub remediacji. Zakres niezbędnych inwestycji mających na celu poprawę warunków życia na ww. terenach będzie przedmiotem szczegółowych analiz urbanistycznych wykonywanych na etapie sporządzania miejscowych planów zagospodarowania przestrzennego.

o) obszary zdegradowane i obszary rewitalizacji;

Rada miasta Gliwice przyjęła 14 grudnia 2023r. uchwałę nr LII/1079/2023 w sprawie wyznaczenia obszaru zdegradowanego i obszaru rewitalizacji na terenie miasta Gliwice. Na powyższych terenach ustalono różnorodny katalog stref planistycznych, uwzględniający dotychczasowy sposób

zagospodarowania terenów oraz zapisy obowiązujących miejscowych planów zagospodarowania przestrzennego.

p) obszary ciche w aglomeracji oraz obszary ciche poza aglomeracją;

Na terenie Gliwic nie wyznaczono obszarów cichych.

q) grunty rolne stanowiące użytki rolne klas I-III oraz grunty leśne;

W planie ogólnym grunty leśne znajdują się w strefie otwartej. Użytki rolne klas I-III znajdują się w strefie otwartej za wyjątkiem tych terenów, dla których miejscowe plany zagospodarowania przestrzennego przewidują nierolnicze przeznaczenie.

r) zakłady o zwiększonym i dużym ryzyku wystąpienia poważnej awarii przemysłowej.

W planie ogólnym powyższe uwarunkowania uwzględniono poprzez wyznaczenie na terenie ww. zakładów strefy gospodarczej (SP).

s) obszary pasa nadbrzeżnego, w tym w szczególności pasa technicznego;

Na terenie Gliwic nie występuje obszar pasa nadbrzeżnego.

4) ROZMIESZCZENIE ISTNIEJĄCYCH I PLANOWANYCH OBIEKTÓW INFRASTRUKTURY SPOŁECZNEJ, TRANSPORTOWEJ I TECHNICZNEJ WRAZ Z OBOWIĄZUJĄCYMI DLA NICH OGRANICZENIAMI W ZAGOSPODAROWANIU;

Istniejące obiekty infrastruktury społecznej, transportowej i technicznej zostały włączone do odpowiednich stref planistycznych. Część obszaru objętego planem ogólnym miasta Gliwice znajduje się w zasięgu powierzchni ograniczających przeszkody dla lotniska Gliwice, gdzie obowiązują ograniczenia wysokości obiektów naturalnych i sztucznych, w tym obiektów budowlanych, określone w dokumentacji rejestracyjnej lotniska. Ograniczenia te zostały uwzględnione przy wyznaczaniu parametrów m.in. wysokości zabudowy w poszczególnych strefach planistycznych.

5) REKOMENDACJE I WNIOSKI ZAWARTE W AUDYCIE KRAJOBRAZOWYM ORAZ KRAJOBRAZY PRIORYTETOWE;

Wyznaczone strefy planistyczne, jak również parametry zabudowy i wskaźniki zagospodarowania, uwzględniają rekomendacje i wnioski zawarte w Audycie krajobrazowym województwa śląskiego oraz określone w nim granice krajobrazów priorytetowych, w stopniu szczegółowości na jaki pozwala plan ogólny. Uwzględnienie wszystkich zawartych w Audycie zasad zabudowy i zagospodarowania dla terenów krajobrazów priorytetowych nastąpi poprzez szczegółowe zapisy w sporządzanych planach miejscowych.

6) OPRACOWANIE EKOFIZJOGRAFICZNE W ZAKRESIE WYMAGAŃ, O KTÓRYCH MOWA W ART.72 UST. 1-3 USTAWY Z DNIA 27 KWIETNIA 2001 R. – PRAWO OCHRONY ŚRODOWISKA;

Projektowane profile funkcjonalne stref planistycznych, oparte o granice terenów i zapisy obowiązujących miejscowych planów zagospodarowania przestrzennego, stanowią w większości kontynuację ich istniejącego i potencjalnego zagospodarowania. Projekt planu ogólnego nie zakłada istotnego w skali miasta powiększenia terenów przeznaczonych pod zabudowę w stosunku do obecnie obowiązujących w miejscowych planach zagospodarowania. Główne zmiany obejmują: powiększenie terenów pod zabudowę mieszkaniową jednorodzinną (SJ) w dzielnicy Ostropa o ok. 12 ha, objęcie terenów usługowo-produkcyjnych na wschód od poligonu wojskowego granicami strefy SW, umożliwiającej zmianę ich przeznaczenia na tereny zabudowy mieszkaniowej.

Plan ogólny pozwoli na zachowanie obszarów chronionych i cennych przyrodniczo, w tym wszystkich obszarów leśnych w niezmienionych granicach. Zastosowanie przy tworzeniu projektu zasady oszczędnego gospodarowania terenem i niewyznaczenia znaczących nowych powierzchni pod zabudowę pozwoli na realizację wskazanej w opracowaniu ekofizjograficznym zasady lokalizowania nowej zabudowy mieszkaniowej, usługowej i produkcyjnej przede wszystkim na obszarach już obecnie zagospodarowanych.

7) ZAPOTRZEBOWANIE NA NOWĄ ZABUDOWĘ MIESZKANIOWĄ W GMINIE;

1. Obliczenie zapotrzebowania na nową zabudowę.

Obliczenie zapotrzebowania na nową zabudowę mieszkaniową obliczono na podstawie rozporządzenia Ministra Rozwoju i Technologii z dnia 8 grudnia 2023 r. w sprawie projektu planu ogólnego gminy, dokumentowania prac planistycznych w zakresie tego planu oraz wydawania z niego wypisów i wyrysów (D.U. z 2023 r. poz. 2758 z późn. zm.).

Zgodnie z § 3 ust. 2 rozporządzenia zapotrzebowanie na nową zabudowę mieszkaniową oblicza się zgodnie ze wzorem:

$$ZAP = M_{20} - \frac{PUM_0}{P_{20}}$$

gdzie:

ZAP – oznacza zapotrzebowanie na nową zabudowę mieszkaniową,
M_{20} – oznacza prognozowaną liczbę mieszkańców gminy w oparciu o dane udostępniane przez statystykę publiczną, powiększoną o 5%,
PUM_0 – oznacza łączną powierzchnię użytkową mieszkań w gminie zgodną z najnowszymi danymi,
P_{20} – oznacza prognozowaną powierzchnię użytkową mieszkań w gminie na jednego mieszkańca, obliczoną zgodnie z jednym ze wzorów:

$$P_{20} = 3P_0 - 2P_{-10} \text{ lub } P_{20} = 2P_0 - P_{-20}$$

gdzie:

P_0 – oznacza powierzchnię użytkową mieszkań w gminie na jednego mieszkańca zgodną z najnowszymi danymi,
P_{-10} – oznacza powierzchnię użytkową mieszkań w gminie na jednego mieszkańca zgodną z danymi udostępnianymi przez statystykę publiczną, według stanu na 10 lat przed rokiem, z którego pochodzą najnowsze dane,
P_{-20} – oznacza powierzchnię użytkową mieszkań w gminie na jednego mieszkańca zgodną z danymi udostępnianymi przez statystykę publiczną, według stanu na 20 lat przed rokiem, z którego pochodzą najnowsze dane.

Zgodnie z § 3 ust. 4 rozporządzenie przez najnowsze dane rozumie się dane udostępniane przez statystykę publiczną z tego samego roku, z którego pochodzą najnowsze dostępne dane dotyczące liczby mieszkańców gminy udostępniane przez statystykę publiczną.

Na dzień wykonywania obliczeń najnowsze dostępne dane udostępnione przez statystykę publiczną pochodziły z 2024 r.

Źródłem danych do obliczeń jest Bank Danych Lokalnych (https://bdl.stat.gov.pl/bdl/start), za wyjątkiem prognozowanej liczby ludności, którą pozyskano z opracowania "Prognoza ludności na lata 2023-2060" z 2023 roku (e-ISBN 978-83-67087-79-7) (https://stat.gov.pl/obszary-tematyczne/ludnosc/prognoza-ludnosci/prognoza-ludnosci-na-lata-2023-2060,11,1.html).

Obliczenia:

Rok	Symbol	Opis symbolu	Obliczenia	Wynik
2044		Prognozowana liczba mieszkańców gminy za 20 lat		140740
		Wskaźnik powiększenia wg. rozporządzenia		5%
	M_{20}	prognozowaną liczbę mieszkańców gminy w oparciu o dane udostępniane przez statystykę publiczną, powiększoną o 5%,	140740*1,05	**147777**
2024	PUM_0	łączną powierzchnię użytkową mieszkań w gminie		**5300368**
2024	P_0	powierzchnia użytkowa mieszkań w gminie na jednego mieszkańca zgodna z najnowszymi danymi		31,5
2014	P_{-10}	powierzchnia użytkowa mieszkań w gminie na jednego mieszkańca zgodna z danymi udostępnianymi przez statystykę publiczną, według stanu na 10 lat przed rokiem, z którego pochodzą najnowsze dane		26,0
2004	P_{-20}	powierzchnia użytkowa mieszkań w gminie na jednego mieszkańca zgodna z danymi udostępnianymi przez statystykę publiczną, według stanu na 20 lat przed rokiem, z którego pochodzą najnowsze dane		21,9
	P_{20}	prognozowana powierzchnia użytkowa mieszkań w gminie na jednego mieszkańca	3*31,5 – 2*26,0 lub 2*31,5 – 21,9	**42,5** 41,1
	ZAP	zapotrzebowanie na nową zabudowę mieszkaniową	147777 – (5300368/42,5)	**23062**

Tabela 2. Obliczenie zapotrzebowania.

Liczba mieszkańców, dla której należy przewidzieć nowe tereny mieszkaniowe z uwagi na procesy demograficzne i zmianę standardu mieszkaniowego (ZAP) jest równa *23062 osób.*

2. Obliczenie chłonności terenów niezabudowanych.

Według rozporządzenia Ministra Rozwoju i Technologii z dnia 8 grudnia 2023 r. w sprawie projektu planu ogólnego gminy, dokumentowania prac planistycznych w zakresie tego planu oraz wydawania z niego wypisów i wyrysów „ chłonność terenów niezabudowanych, w tym luk w istniejącej zabudowie w strefach, o których mowa w art. 13c ust. 2 pkt 1-3 ustawy, oblicza się, uwzględniając:

1) powierzchnię terenów niezabudowanych, w tym luk w istniejącej zabudowie;
2) chłonność terenów zabudowanych w sposób najbardziej zbliżony do planowanego w strefie w zakresie rodzaju zabudowy i nadziemnej intensywności zabudowy, z możliwością uwzględnienia prognozowanych proporcji między funkcją mieszkaniową a innymi funkcjami.

Do obliczenia zapotrzebowania na nową zabudowę mieszkaniową oraz chłonności terenów niezabudowanych, w tym luk w istniejącej zabudowie, wykorzystuje się dane aktualne na dzień nie wcześniejszy niż dzień przystąpienia do sporządzania planu ogólnego.

1) Wyznaczenie terenów niezabudowanych.

Zgodnie z art. 13d ustawy z dnia 27 marca 2003 r. o planowaniu i zagospodarowaniu przestrzennym strefy wielofunkcyjne z możliwością realizacji zabudowy mieszkaniowej w pierwszej kolejności uwzględnia się na obszarach, dla których w obowiązujących miejscowych planach zagospodarowania przestrzennego określono przeznaczenie umożliwiające realizację funkcji mieszkaniowej, oraz obszary uzupełnienia zabudowy w ramach istniejącej zabudowy.

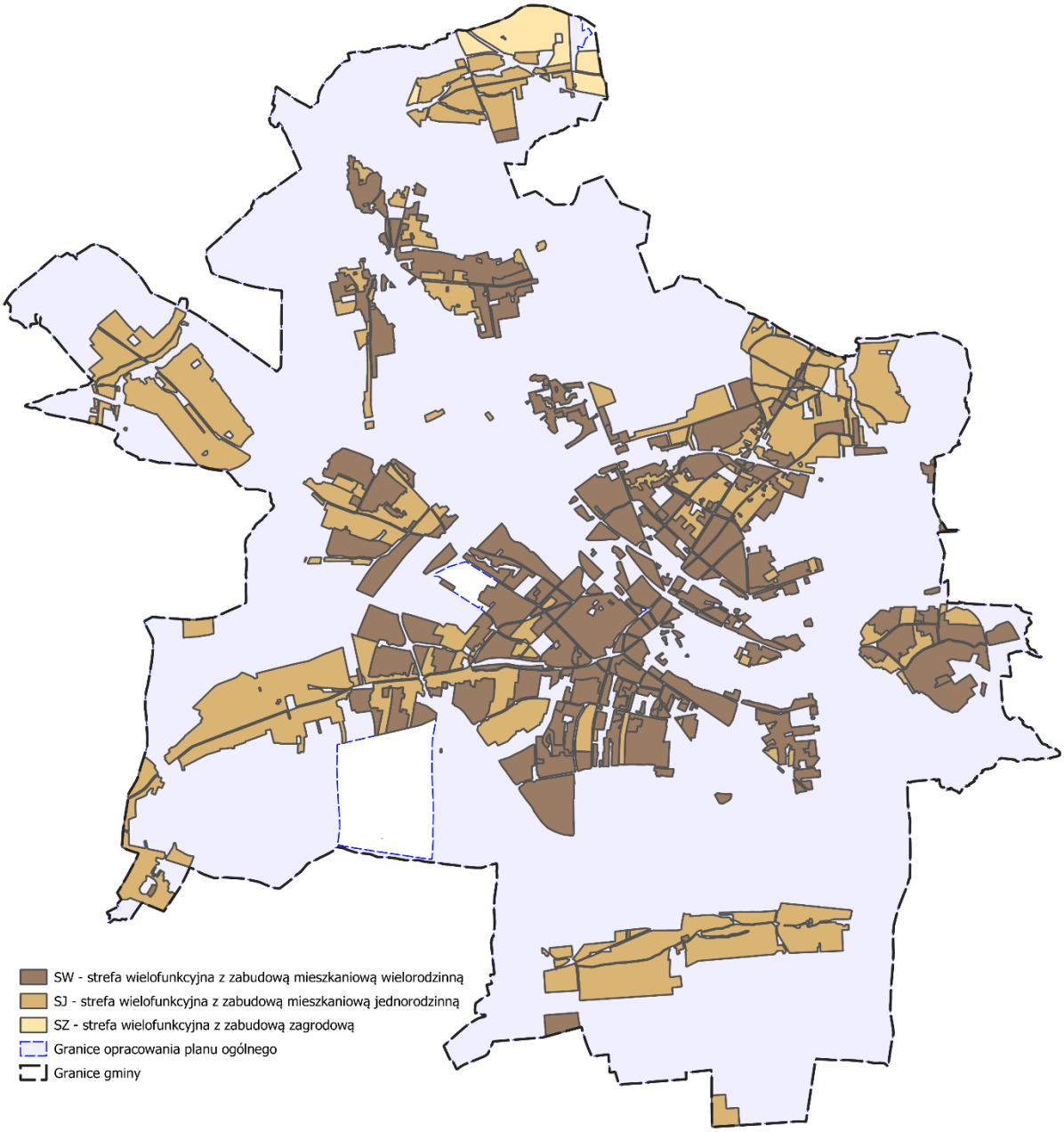

Rysunek 5. Wyznaczone strefy wielofunkcyjne w projekcie planu ogólnego zgodnie z art. 13d ustawy.

Do wyznaczenia terenów niezabudowanych, w tym luk w istniejącej zabudowie w ramach wyznaczonych stref wielofunkcyjnych należy określić, które tereny są już obecnie zabudowane (zainwestowane), a następnie odjąć je od wyznaczonych w projekcie planu ogólnego stref wielofunkcyjnych.

W celu zidentyfikowania na obszarze miasta terenów zabudowanych (zainwestowanych) wykorzystano wybrane użytki gruntowe z Ewidencji Gruntów i Budynków (EGiB). Jako tereny zabudowane (zainwestowane) przyjęto następujące rodzaje użytków:

B – tereny mieszkaniowe,
Ba – tereny przemysłowe,
Bi – tereny zabudowane inne,

Bz – tereny rekreacyjno–wypoczynkowe,
Br – grunty rolne zabudowane,
dr - drogi
Ti – tereny komunikacyjne inne,
Tp – tereny przeznaczone pod budowę dróg publicznych.

Dodatkowo w oparciu o ortofotomapę powiększono tereny zabudowane (zainwestowane), o tereny, na których realizowane są trwające inwestycje, w związku z czym nie posiadają one jeszcze w EGiB odpowiedniego użytku gruntowego odpowiadającego faktycznemu zagospodarowaniu terenu. Na rysunku 6 zilustrowano rozkład terenów zainwestowanych, a na rysunku 7 wyznaczone niezabudowane strefy wielofunkcyjne.

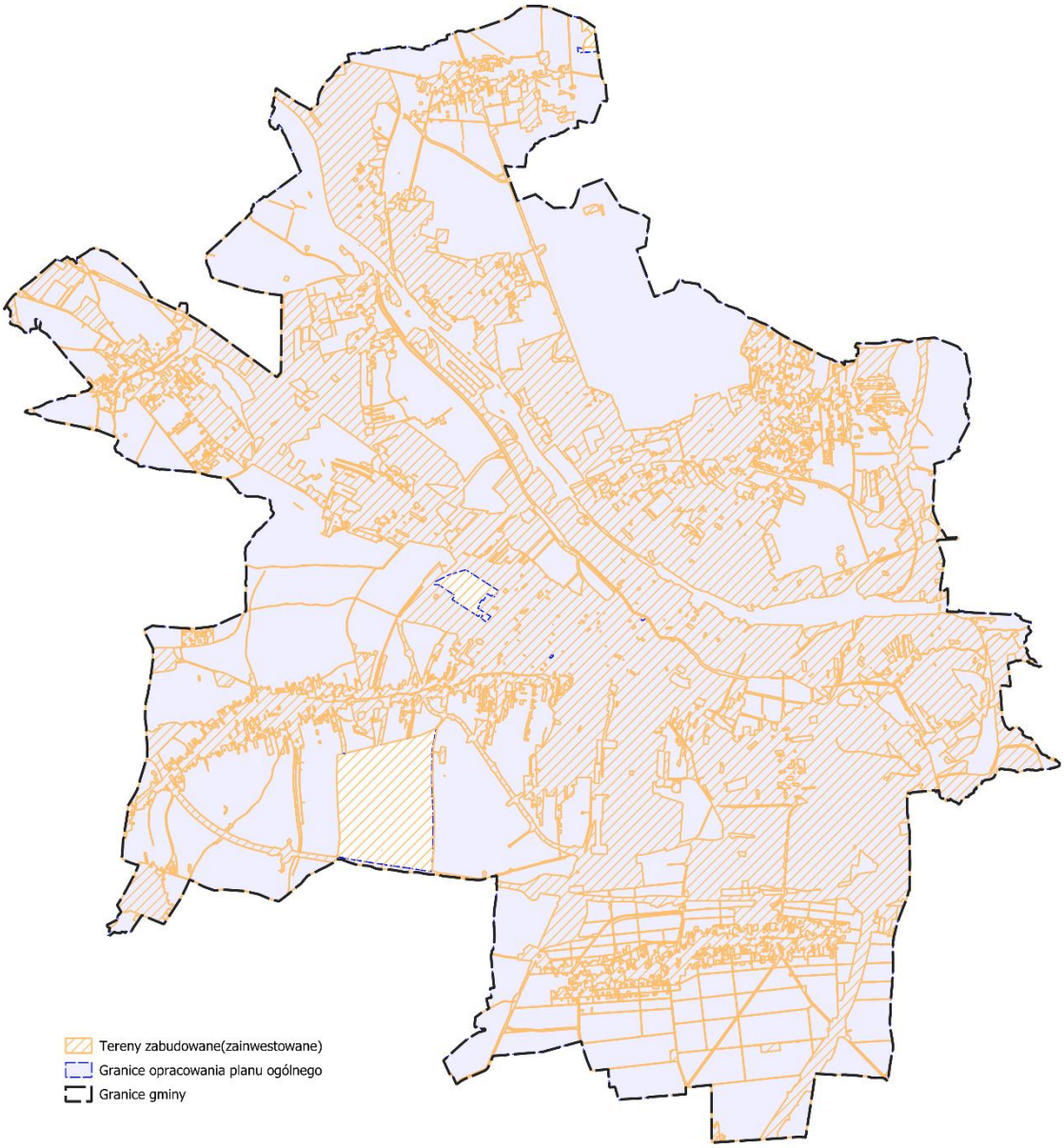

Rysunek 6. Tereny zabudowane (zainwestowane) zidentyfikowane na podstawie danych z EGiB i ortofotomapy

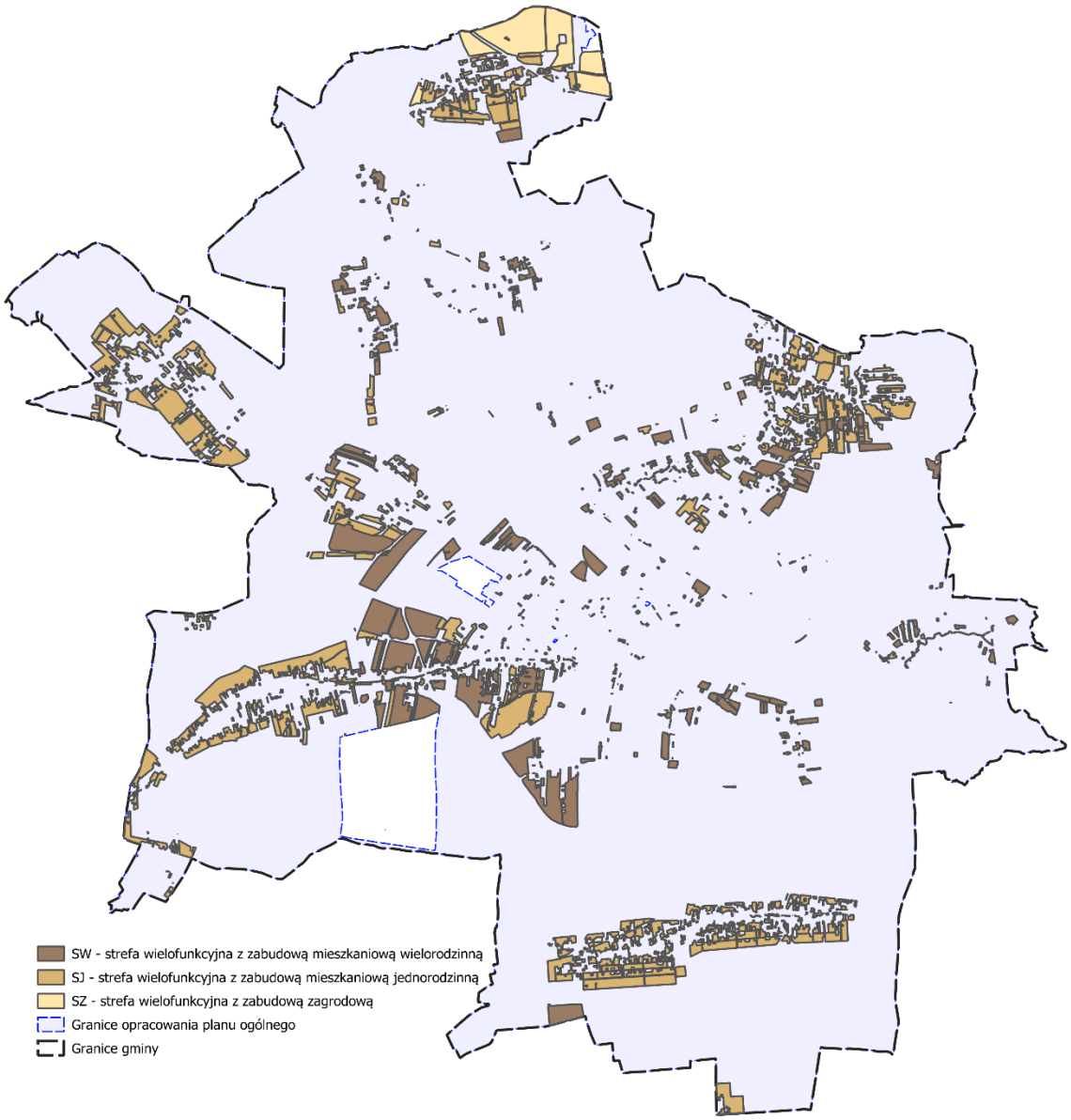

Rysunek 7. Strefy wielofunkcyjne niezabudowane

Z wyznaczonych w powyższy sposób terenów niezabudowanych usunięto obszary, które nie są możliwe do zabudowy ze względu na wielkość powierzchni lub kształt. Przyjęto, że terenami niemożliwymi do zabudowy są obszary o powierzchni poniżej 300 m^2 lub tereny, których jeden z wymiarów nie przekracza 10 m.

Na rysunku 8 pokazano tereny niezabudowane, w tym luki w zabudowie, po usunięciu terenów, na których nie jest możliwa realizacja zabudowy.

Rysunek 8. Strefy wielofunkcyjne niezabudowane, na których możliwa jest realizacja zabudowa.

Dla tak wyznaczonych terenów niezabudowanych z podziałem na poszczególne strefy wielofunkcyjne wyznaczone w projekcie planu ogólnego obliczono powierzchnie, które przestawiono w tabeli 3.

Oznaczenie strefy	Powierzchnia terenów niezabudowanych [ha]	Powierzchnia terenów niezabudowanych, bez terenów, na których możliwa jest realizacja zabudowy [ha]
SJ	756	753
SW	473	472
SZ	111	111

Tabela 3. Powierzchnia terenów niezabudowanych w strefach wielofunkcyjnych w projekcie planu ogólnego.

2) Obliczenie chłonności terenów zabudowanych.

Do obliczenia chłonności terenów zabudowanych przyjęto wskaźnik rzeczywistej gęstości zaludnienia wyrażony w osobach na hektar (os./ha). W celu uchwycenia różnic w gęstości zaludnienia w zależności od charakteru strefy wielofunkcyjne wskaźnik ten wyznaczono osobno dla każdej ze stref (SJ, SW, SZ).

W celu zidentyfikowania na obszarze miasta terenów zabudowanych (zainwestowanych) wykorzystano takie same dane jak przy wyznaczeniu terenów niezabudowanych w pkt 1) tj. wybrane użytki gruntowe z Ewidencji Gruntów i Budynków (EGiB) oraz dane z ortofotomapy. Rozkład terenów zabudowanych(zainwestowanych) przedstawia rysunek 2.

W następnej kolejności wyznaczono część wspólną z stref wielofunkcyjnych wyznaczonych w projekcie planu ogólnego i terenów zabudowanych (zainwestowanych), w wyniku czego otrzymano zabudowane (zainwestowane) strefy wielofunkcyjne. Wynik powyższej analizy przedstawia rysunek 5.

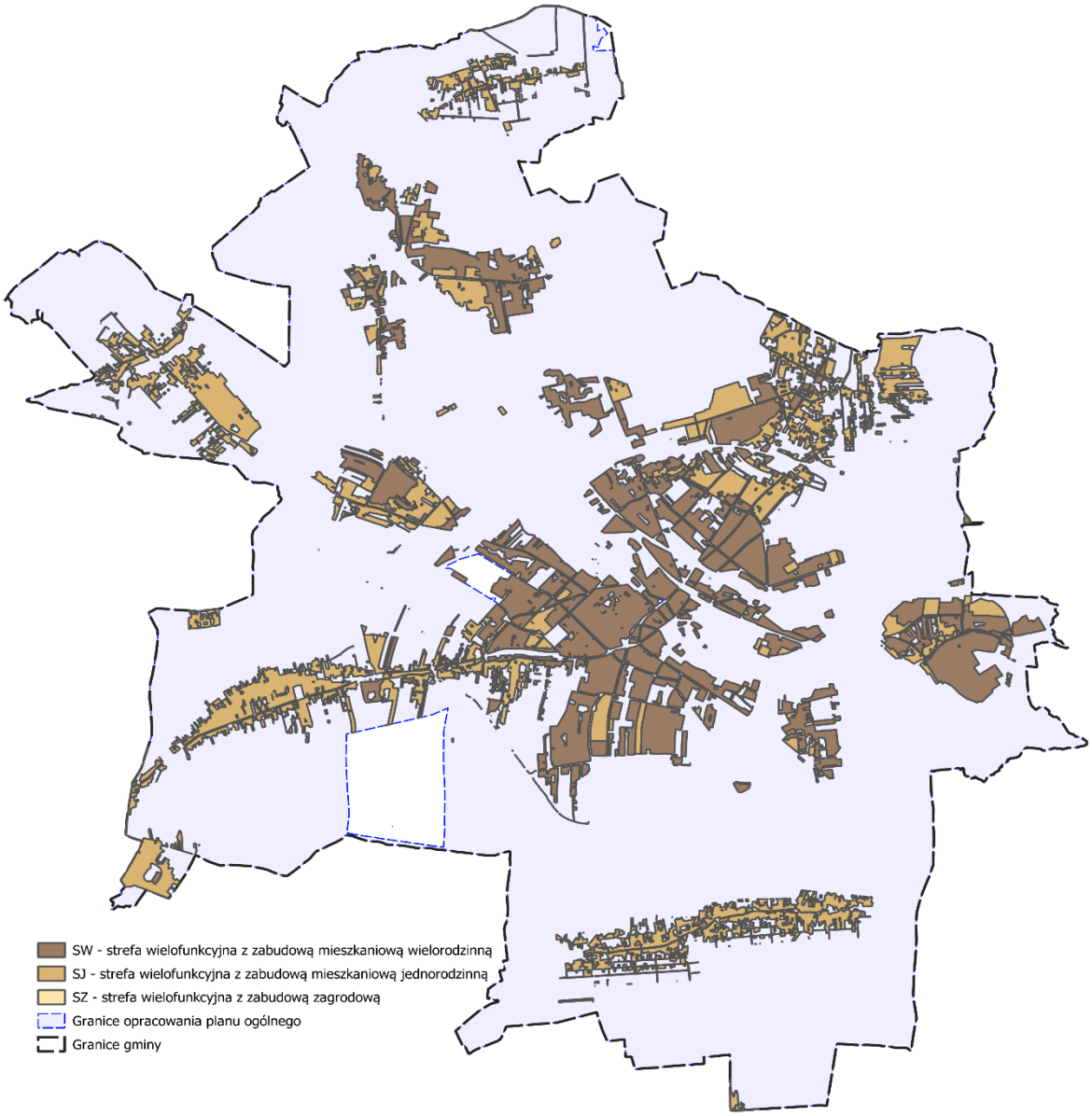

Rysunek 9. Zabudowane strefy wielofunkcyjne w projekcie planu ogólnego.

Następnie obliczono powierzchnie terenów zabudowanych. Wyniki obliczeń przedstawiono w tabeli 4.

Oznaczenie strefy	Powierzchnia terenów zabudowanych [ha]
SJ	1080
SW	1345
SZ	2

Tabela 4. Powierzchnia terenów zabudowanych w strefach wielofunkcyjnych w projekcie planu ogólnego.

W dalszej kolejności obliczono liczbę ludności (chłonność), która mieszka na obszarach o wykształconej strukturze mieszkaniowej. Dane dotyczące liczby mieszkańców na tych obszarach pozyskano z rejestru mieszkańców prowadzonego przez Gminę Gliwice. Do analizy wzięto osoby zameldowane na pobyt stały na koniec 2024 r, która wyniosła 154 651 osób. Wyniki obliczeń zestawiono w tabeli nr 5.

Oznaczenie strefy	Liczba ludności zameldowana na pobyt stały (chłonność)
SJ	27988
SW	126285
SZ	0

Tabela 5. Liczba osób zameldowanych w strefach wielofunkcyjnych.

Różnica pomiędzy całkowitą liczbą osób zameldowanych, a liczbą osób zameldowanych w strefach wielofunkcyjnych wynika z faktu, że część osób zameldowana jest w budynkach, które w obowiązujących miejscowych planach zagospodarowania przestrzennego położone są na terenach, których przeznaczenie wyklucza zabudowę mieszkaniową. W związku z tym w projekcie planu ogólnego dla tych terenów również nie wyznaczono stref wielofunkcyjnych.

Z uwagi na to, że liczba osób zameldowanych na pobyt stały jest niższa od danych o liczbie ludności z GUS wyznaczono wskaźnik, pozwalający zniwelować to niedoszacowanie. Wskaźnik ten obliczono na podstawie danych o liczbie mieszkańców z GUS i liczbie zameldowanych osób na pobyt stały w rejestrze mieszkańców dla 2024 roku (dla tego roku są najnowsze dane w GUS). Wynik obliczenia wskaźnika prezentuje tabela 6.

Liczba mieszkańców wg. GUS w 2013 r.	Liczba osób zameldowanych na pobyt stały w rejestrze mieszkańców w 2014 r.	Wskaźnik niedoszacowania GUS/rejestr mieszkańców
168248	154651	1,09

Tabela 6. Wskaźnik niedoszacowania liczby mieszkańców GUS/rejestr mieszkańców.

W tabeli 7 przedstawiono wyniki obliczeń liczby ludności zameldowanej na terenach zabudowanych wraz z wyliczeniem wskaźnika gęstości zaludnienia.

Oznaczenie strefy	Powierzchnia terenów zabudowanych [ha]	Liczba ludności (chłonność) [os.]	Gęstość zaludnienia [os./ha]	Gęstość zaludnienia po korekcie [os./ha]
SJ	1080	27988	25,92	28,24
SW	1345	126285	93,84	102,34
SZ	2	0	0	0

Tabela 7. Liczba ludności w strefach wielofunkcyjnych i gęstości zaludnienia.

3) Obliczenie chłonności terenów niezabudowanych, w tym luk w zabudowie.

Przy wyznaczaniu chłonności terenów niezabudowanych, w tym terenów stanowiących luki w istniejącej strukturze zabudowy, przyjęto założenie, że ich przyszłe zagospodarowanie będzie kształtowane w sposób zbliżony do zagospodarowania terenów obecnie zabudowanych. W związku z powyższym przyjęto, iż średnia gęstość zaludnienia tych terenów odpowiadać będzie średniej gęstości zaludnienia istniejących terenów zabudowanych.

W związku z tym, że obecnie w strefie wielofunkcyjnej z zabudową zagrodową nie są zameldowani żadni mieszkańcy przyjęto, iż gęstość zaludnienia tej strefy będzie wynosiła połowę gęstości zaludnienia strefy wielofunkcyjnej z zabudową jednorodzinna. W związku z tym przyjęto jej wartość na 14,12 [os./ha].

W tabeli 8 przedstawiono obliczenia chłonności terenów niezabudowanych.

Oznaczenie strefy	Powierzchnia terenów niezabudowanych, bez terenów, na których nie jest możliwa realizacja zabudowy [ha]	Gęstość zaludnienie po korekcie [os./ha]	Chłonność terenów niezabudowanych [os.]
SJ	753	28,24	21270
SW	472	102,34	48306
SZ	111	14,12	1568
		SUMA	**71143**

Tabela 8. Chłonność terenów niezabudowanych.

W następnym kroku obliczono procent zapotrzebowania na nową zabudowę w terenach niezabudowanych, w tym lukach w istniejącej zabudowie w strefach planistycznych według wzoru:

$$ZAP_{\%} = \frac{CH_{TN}}{ZAP} * 100\%$$

Gdzie:
$ZAP_{\%}$ - procent zapotrzebowania na nową zabudowę w terenach niezabudowanych
CH_{TN} – chłonność terenów niezabudowanych, w tym luk w obszarach zabudowanych,
ZAP – zapotrzebowanie na nową zabudowę obliczoną wg. §3 ust. 2 rozporządzenia

$ZAP_{\%}$ = (71143 os./23062 os.) * 100 % = 308 %

Zgodnie z art.13d ust.2 ustawy z dnia 27 marca 2003 r. o planowaniu i zagospodarowaniu przestrzennym (t.j. Dz. U. z 2024 r. poz. 1130) suma chłonności terenów niezabudowanych w tych strefach w całej gminie, w tym luk w istniejącej zabudowie, nie może być mniejsza niż 70 % oraz większa niż 130 % wartości zapotrzebowania na nową zabudowę mieszkaniową w gminie.

Biorąc po uwagę powyższe zapisy w projekcie planu ogólnego nie wyznaczono nowych stref wielofunkcyjnych umożliwiających zabudowę mieszkaniową.

PLAN OGÓLNY MIASTA GLIWICE

Część graficzna uzasadnienia do planu ogólnego - ustalenia planu ogólnego.

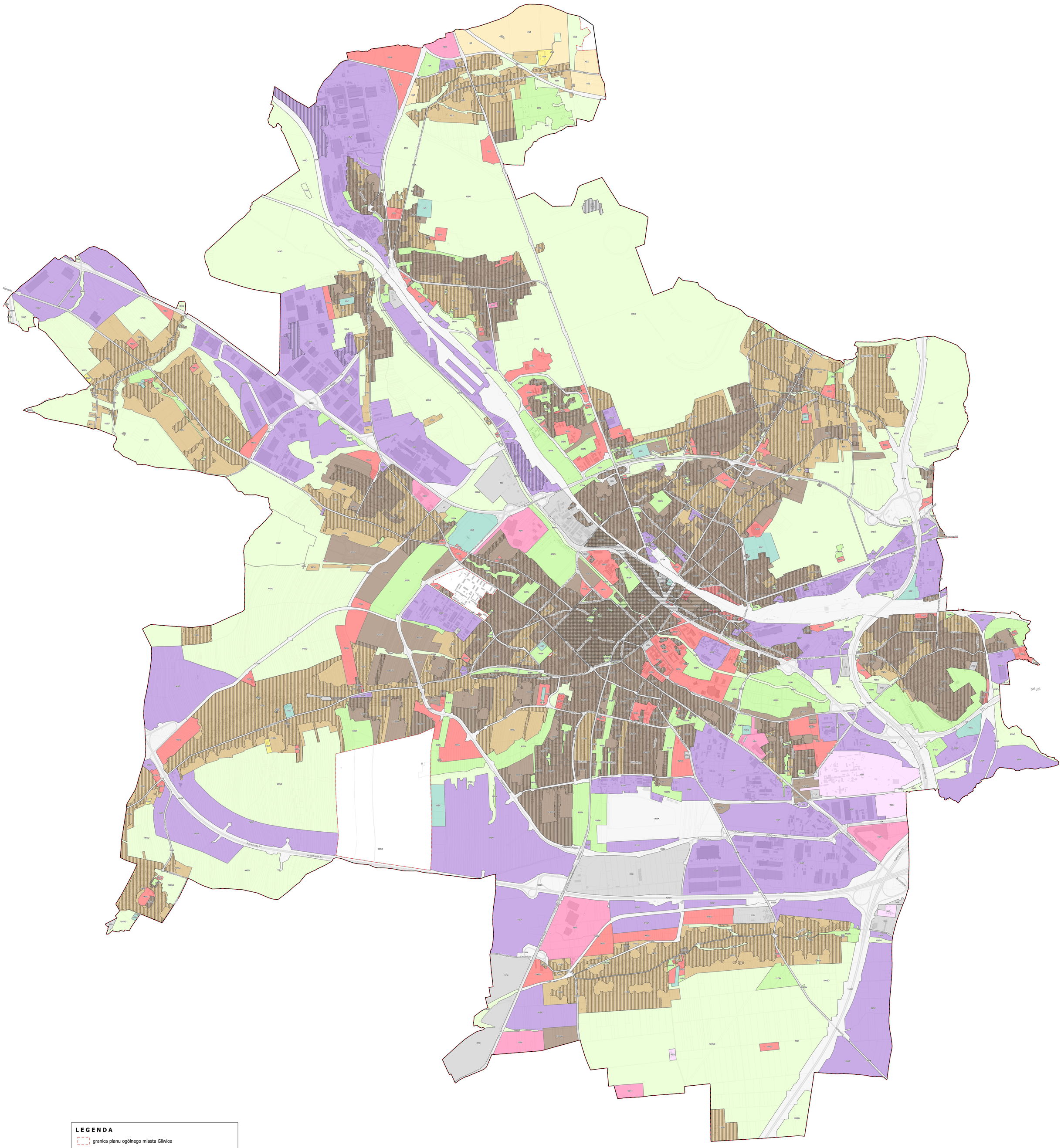

L E G E N D A

granica planu ogólnego miasta Gliwice

Ustalenia planu ogólnego

obszar uzupełnienia zabudowy

obszar zabudowy śródmiejskiej

Granice stref planistycznych

SW - strefa wielofunkcyjna z zabudową mieszkaniową wielorodzinną

SJ - strefa wielofunkcyjna z zabudową mieszkaniową jednorodzinną

SZ - strefa wielofunkcyjna z zabudową zagrodową

SU - strefa usługowa

SH - strefa handlu wielkopowierzchniowego

SP - strefa gospodarcza

SR - strefa produkcji rolniczej

SI - strefa infrastrukturalna

SN - strefa zieleni i rekreacji

SC - strefa cmentarzy

SG - strefa górnictwa

SO - strefa otwarta

SK - strefa komunikacyjna

Elementy informacyjne

granica miasta

budynki

działki ewidencyjne

ulice

1:10 000

1 0 1 2 km

PLAN OGÓLNY MIASTA GLIWICE

Część graficzna uzasadnienia do planu ogólnego - uwarunkowania szczególne (antropogeniczne).

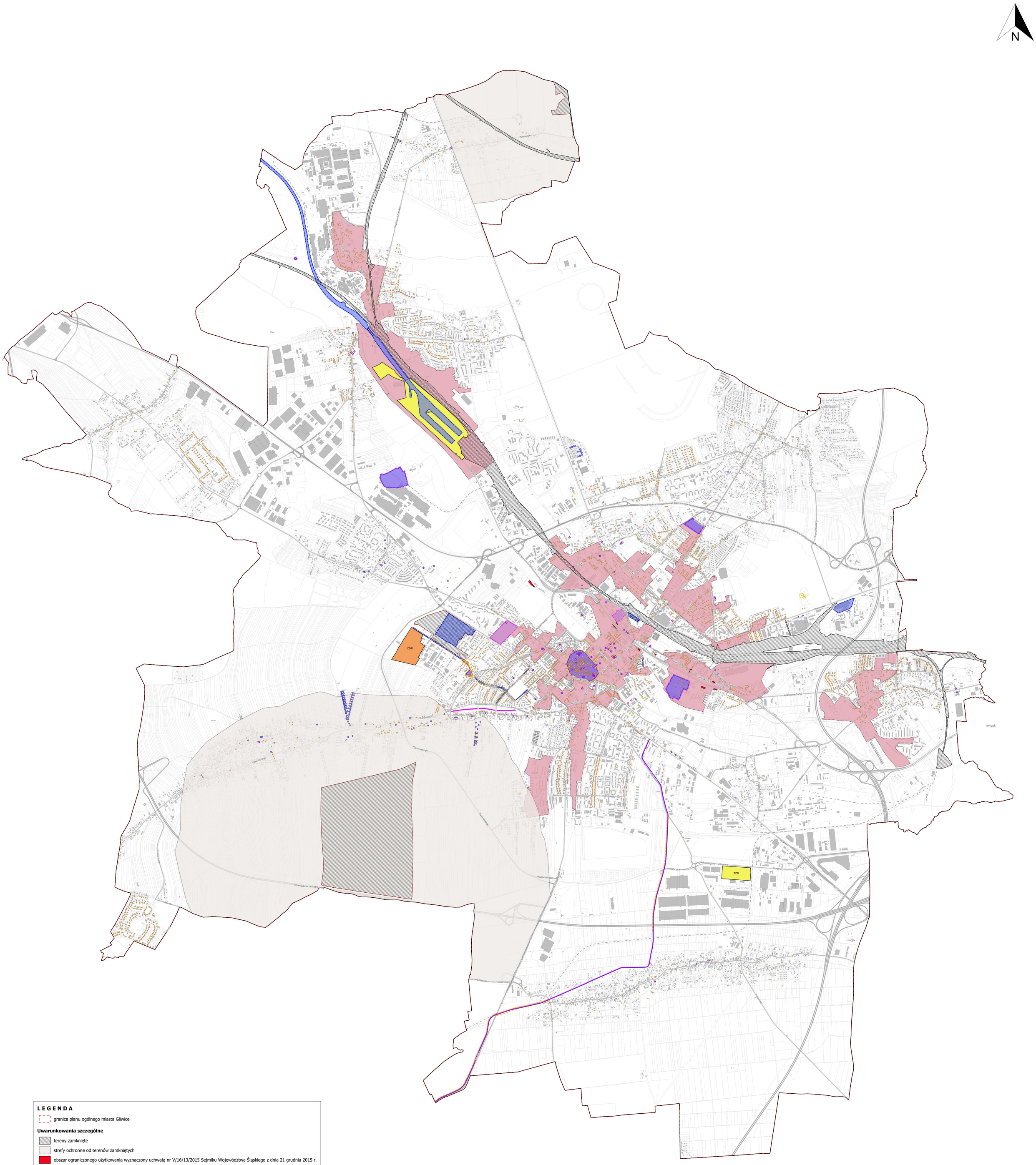

L E G E N D A

granica planu ogólnego miasta Gliwice

Uwarunkowania szczególne

tereny zamknięte

strefy ochronne od terenów zamkniętych

obszar ograniczonego użytkowania wyznaczony uchwałą nr V/16/13/2015 Sejmiku Województwa Śląskiego z dnia 21 grudnia 2015 r.

obszary rewitalizacji obowiązujące od 05.01.2024r.

Zakłady o zwiększonym i dużym ryzyku wystąpienia poważnej awarii przemysłowej :

ZDR

ZZR

Ochrona zabytków

zabytki wpisane do rejestru zabytków

zabytki wpisane do rejestru zabytków

zabytki wpisane do rejestru zabytków

zabytki wpisane do gminnej ewidencji zabytków

zabytki wpisane do gminnej ewidencji zabytków

zabytki wpisane do gminnej ewidencji zabytków

zabytki chronione w miejscowym planie zagospodarowania przestrzennego

zabytki chronione w miejscowym planie zagospodarowania przestrzennego

dobra kultury współczesnej

Elementy informacyjne

granica miasta

budynki

działki ewidencyjne

linia kolejowa

ulica

1:10 000

1 0 1 2 km

PLAN OGÓLNY MIASTA GLIWICE

Część graficzna uzasadnienia do planu ogólnego - uwarunkowania przyrodnicze.

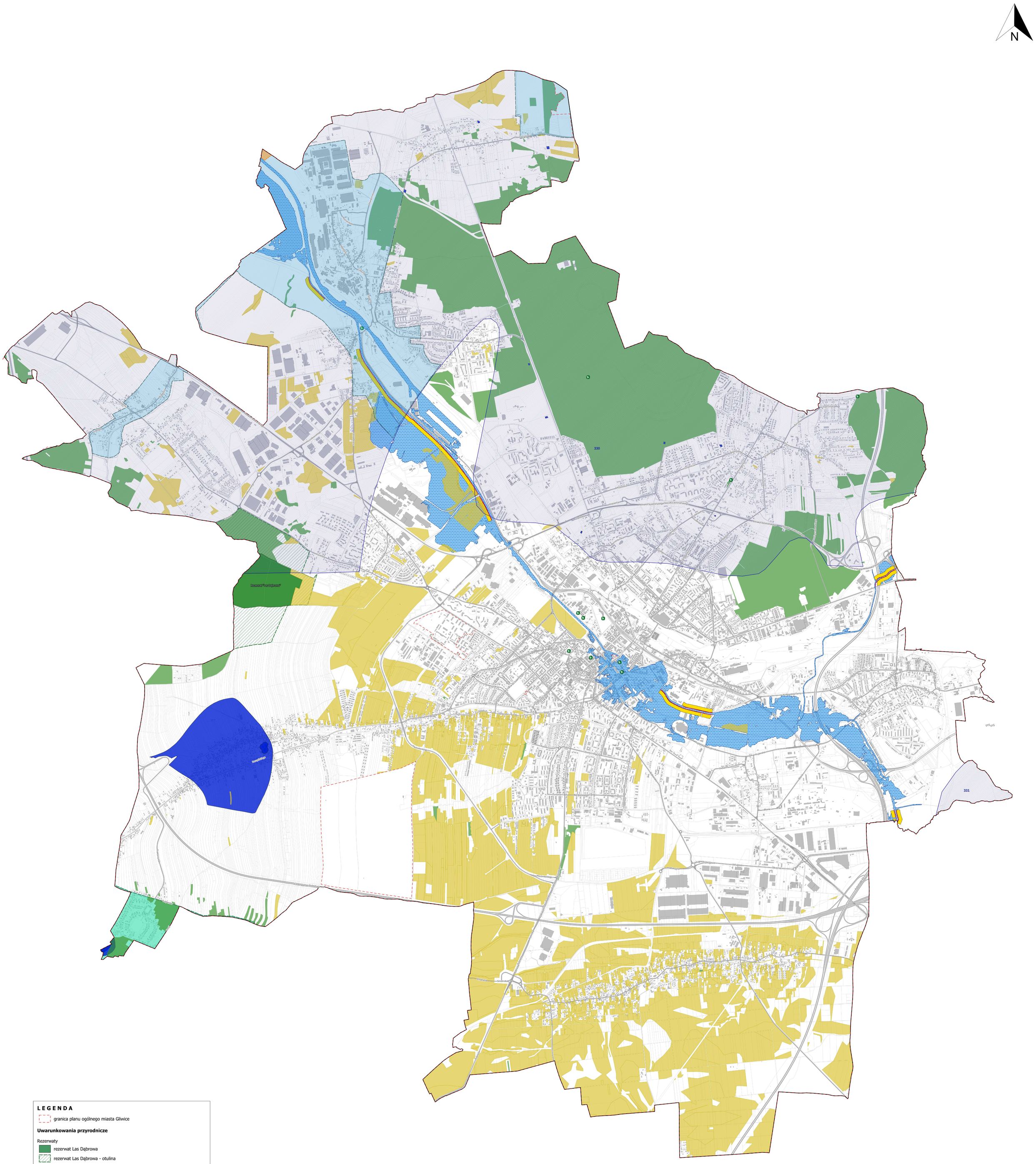

LEGENDA

granica planu ogólnego miasta Gliwice

Uwarunkowania przyrodnicze

Rezerwaty

- rezerwat Las Dąbrowa
- rezerwat Las Dąbrowa - otulina

Parki Krajobrazowe

- Cysterskie Kompozycje Krajobrazowe Rud Wielkich - otulina
- pomniki przyrody
- grunty leśne
- grunty rolne stanowiące użytki rolne klas I - III
- tereny zagrożone osuwiskiem
- wały przeciwpowodziowe
- strefa 50 m od stopy wału przeciwpowodziowego
- granice Głównych Zbiorników Wód Podziemnych (GZWP)
- granica obszaru chronionego Głównego Zbiornika Wód Podziemnych (GZWP)
- obszary szczególnego zagrożenia powodzią
- strefy ochronne ujęć wody

Elementy informacyjne

- granica miasta
- budynki
- działki ewidencyjne
- ulice

1:10 000

1 0 1 2 km

PLAN OGÓLNY MIASTA GLIWICE

Część graficzna uzasadnienia do planu ogólnego - uwarunkowania geologiczne.

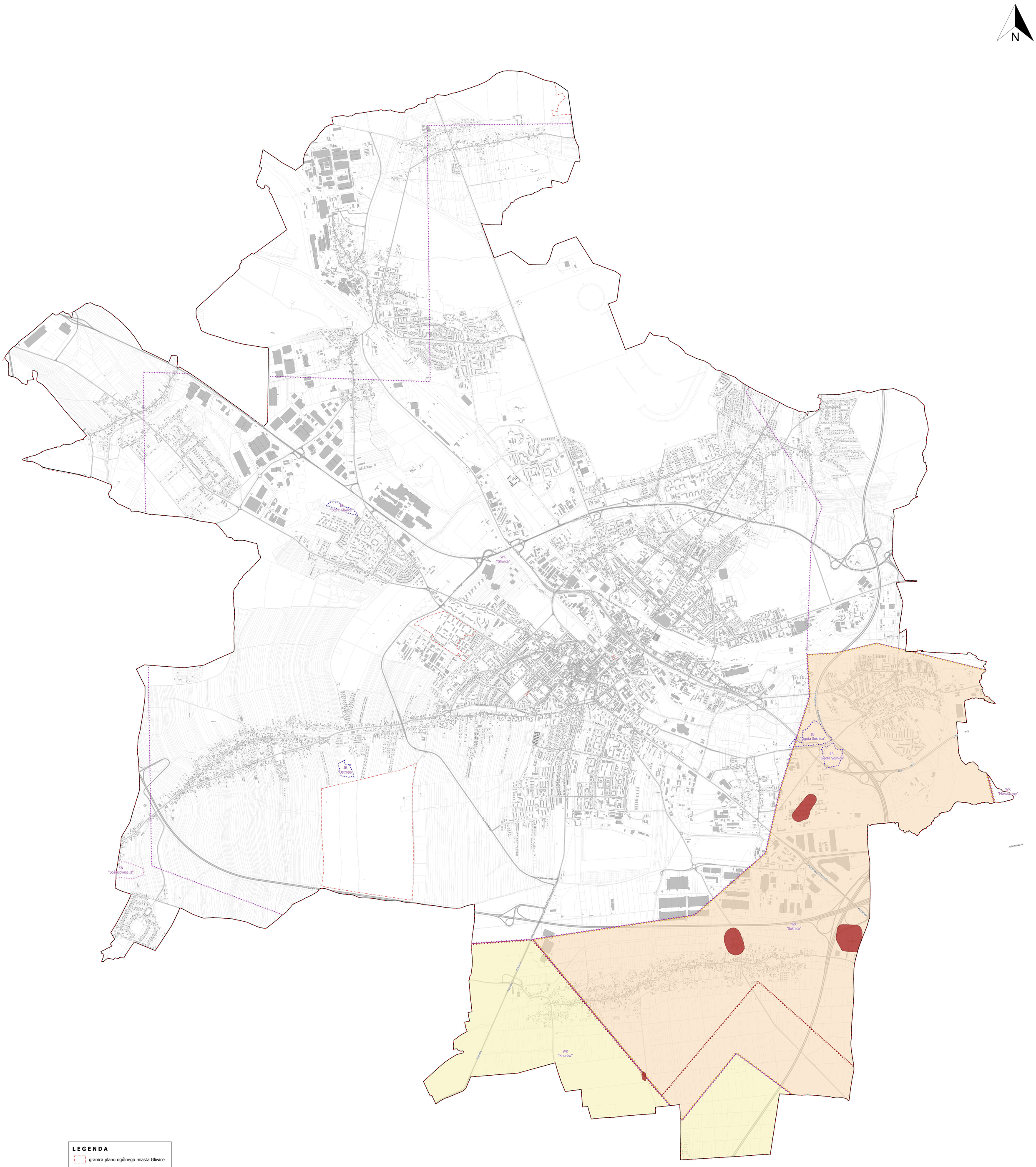

L E G E N D A

granica planu ogólnego miasta Gliwice

Uwarunkowania geologiczne

górnicze filary ochronne

Obszary górnicze :

Knurów

Sośnica III

Tereny górnicze :

Knurów I

Makoszowy II

Sośnica III

Złoża naturalne :

IB - surowce ilaste ceramiki budowlanej

KN - piaski i żwiry

WK - węgle kamienne

Elementy informacyjne

granica miasta

budynki

działki ewidencyjne

ulice

1:10 000

1 0 1 2 km